



**МИНИСТЕРСТВО ОБОРОНЫ РОССИЙСКОЙ ФЕДЕРАЦИИ
ВОЕННО-СТРОИТЕЛЬНЫЙ КОМПЛЕКС**

**Федеральное государственное унитарное предприятие
«Главное военно-строительное управление № 4»
(ФГУП «ГВСУ № 4»)**

**Филиал «Строительное управление № 408»
(Филиал «СУ № 408» ФГУП «ГВСУ № 4»)**

регистрационный номер члена СРО Союз «МОПОСС» 01-П № 016,
дата регистрации в реестре СРО 11.02.2009 г.

Заказчик – ФКП «УЗКС МО РФ»

Шифр 1335-ВОЛС Этап 2.

**ОСНОВНАЯ (УТВЕРЖДАЕМАЯ) ЧАСТЬ
ТОМ I (часть 2)**

Проект планировки территории

1335-ППТ


Главный инженер

А.Н. Смирнов

Главный инженер проекта

В.А. Фонарев

Изм.	№ док.	Подпись	Дата



**Общество с ограниченной ответственностью
«ИНТЕПРО»**


**ПРОЕКТ ПЛАНИРОВКИ И ПРОЕКТ МЕЖЕВАНИЯ ТЕРРИТОРИИ
ЛИНЕЙНОГО ОБЪЕКТА – РАЗРАБОТКА ПРОЕКТНОЙ
ДОКУМЕНТАЦИИ «РЕКОНСТРУКЦИЯ ОБЪЕКТА 1335».**

**ОСНОВНАЯ (УТВЕРЖДАЕМАЯ) ЧАСТЬ
ТОМ I (часть 2)**

Проект планировки территории

1335-ППТ

Екатеринбург 2021



**Общество с ограниченной ответственностью
«ИНТЕПРО»**

**ПРОЕКТ ПЛАНИРОВКИ И ПРОЕКТ МЕЖЕВАНИЯ ТЕРРИТОРИИ
ЛИНЕЙНОГО ОБЪЕКТА – РАЗРАБОТКА ПРОЕКТНОЙ
ДОКУМЕНТАЦИИ «РЕКОНСТРУКЦИЯ ОБЪЕКТА 1335»**

**ОСНОВНАЯ (УТВЕРЖДАЕМАЯ) ЧАСТЬ
ТОМ I (часть 2)**

Проект планировки территории

1335-ППТ

Кадастровый инженер

А.А.Чемагин


Директор

Е.Д.Денисов

Екатеринбург 2021

Состав проекта

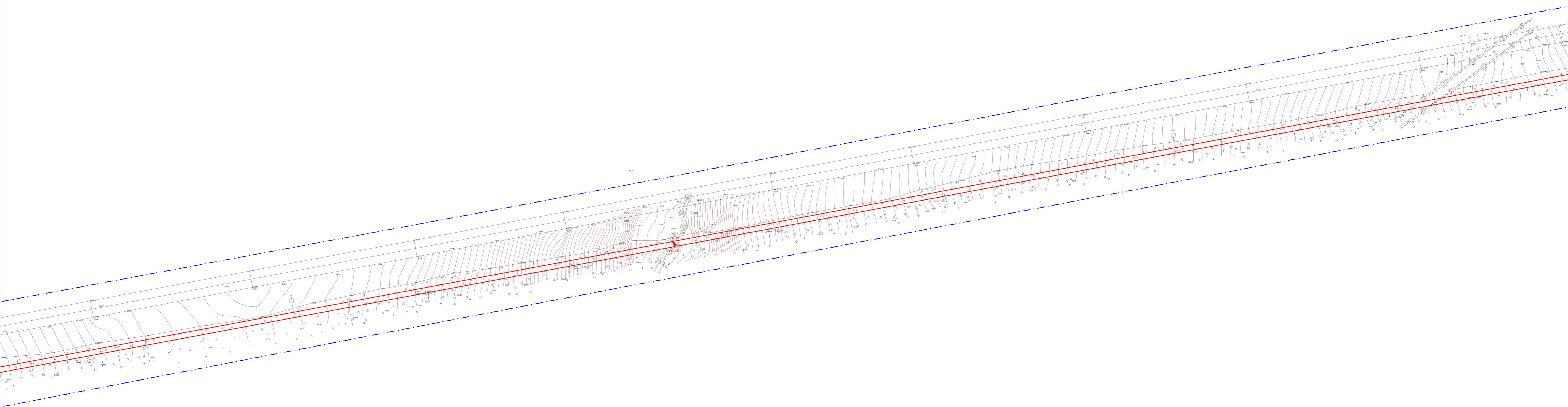
№ п\п	Наименование	№ томов листов	кол-во листов	гриф секр.	инв №
	Проект планировки территории				
	Основная (утверждаемая) часть				
1	Чертеж границ зон планируемого размещения линейных объектов М 1:1500	I	36		



Условные обозначения:

	-Границы проектирования
	-Граница земельного участка на период строительства возможно-оптической линии связи (Граница зон планируемого размещения линейных объектов)
	-Номера характерных точек границ зон планируемого размещения линейных объектов

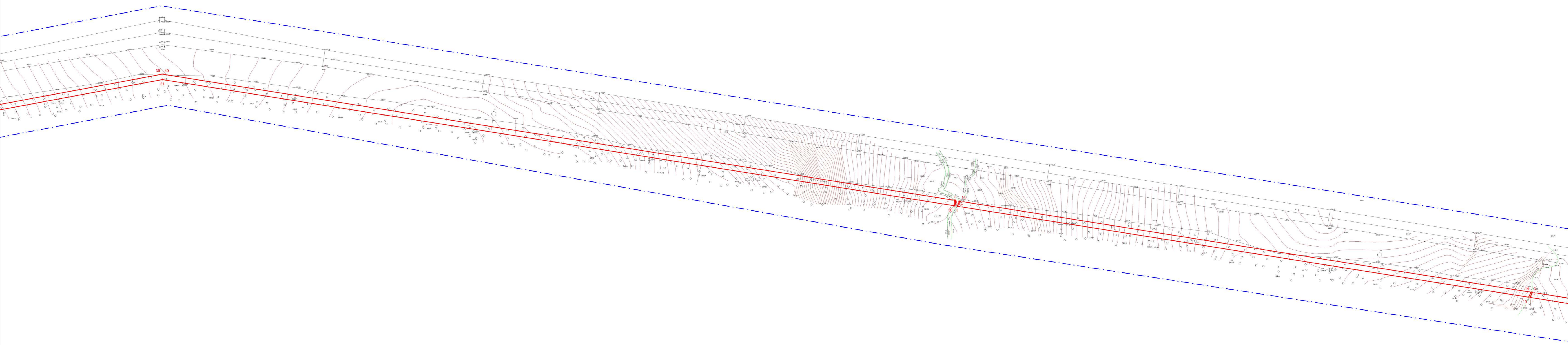
1335-ЛПТ					
<i>Разработка проектной документации "Реконструкция объекта 1335"</i>					
<i>Изм.</i>	<i>Колуч.</i>	<i>Лист</i>	<i>№ док.</i>	<i>Подп.</i>	<i>Дата</i>
Разработал	Чемзгин				
Проверил	Денисов				
Проект планировки территории			Стадия	Лист	Листов
				42	77
<i>Н.контр.</i>			Чертеж границ зон планируемого размещения линейных объектов		
<i>Утвердил</i>			М 1:1500		
			<i>ООО "ИНТЕПРО"</i>		



Условные обозначения:

- Границы проектирования
- Граница земельного участка на период строительства возможно-оптической линии связи (Граница зон планируемого размещения линейных объектов)
- Номера характерных точек границ зон планируемого размещения линейных объектов

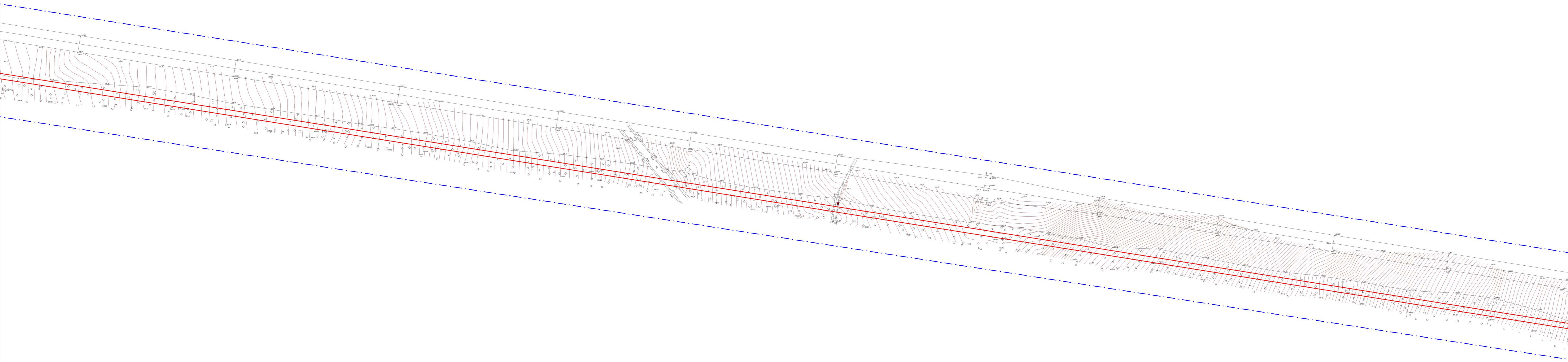
1335-ЛПТ					
<i>Разработка проектной документации "Реконструкция объекта 1335"</i>					
<i>Изм.</i>	<i>Кол.уч.</i>	<i>Лист</i>	<i>№ док.</i>	<i>Подп.</i>	<i>Дата</i>
<i>Разработал</i>	Чемзгин				
<i>Проверил</i>	Денисов				
Проект планировки территории			<i>Стадия</i>	<i>Лист</i>	<i>Листов</i>
			43	77	
<i>Н.контр.</i>			Чертеж границ зон планируемого размещения линейных объектов		ООО "ИНТЕПРО"
<i>Утвердил</i>			М 1:1500		



Условные обозначения:

	-Границы проектирования
	-Граница земельного участка на период строительства волоконно-оптической линии связи (Граница зон планируемого размещения линейных объектов)
	-Номера характерных точек границ зон планируемого размещения линейных объектов

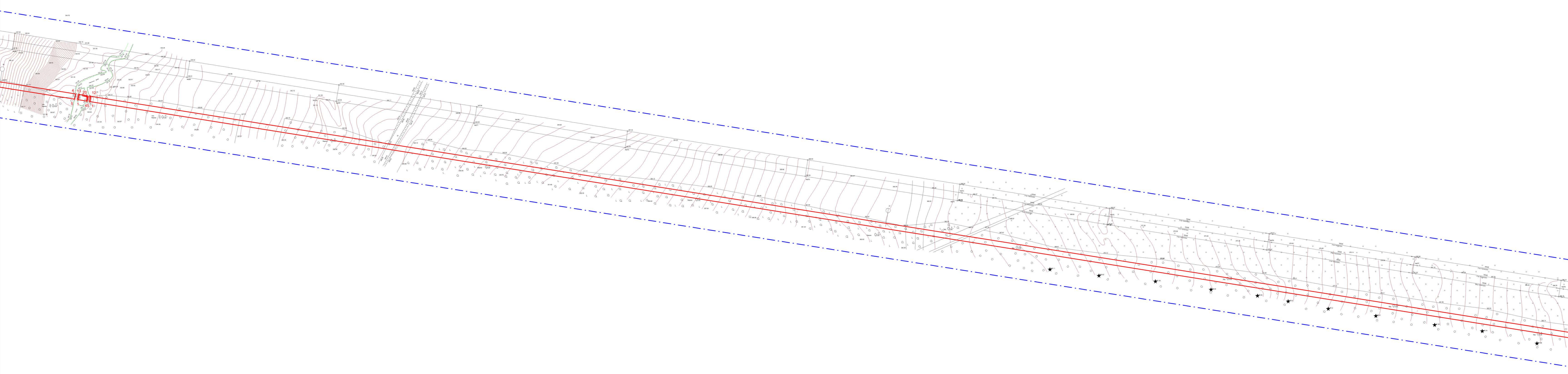
1335-ЛПТ					
<i>Разработка проектной документации "Реконструкция объекта 1335"</i>					
<i>Изм.</i>	<i>Колуч.</i>	<i>Лист</i>	<i>№ док.</i>	<i>Подп.</i>	<i>Дата</i>
Разработал	Чемзгин				
Проверил	Денисов				
		Проект планировки территории		Стадия	Лист
					44
				Листов 77	
		Чертеж границ зон планируемого размещения линейных объектов		ООО "ИНТЕПРО"	
		М 1:1500			
<i>Н.контр.</i>					
<i>Утвердил</i>					



Условные обозначения:

- Границы проектирования
- Граница земельного участка на период строительства волоконно-оптической линии связи (Граница зон планируемого размещения линейных объектов)
- Номера характерных точек границ зон планируемого размещения линейных объектов


<i>1335-ЛПТ</i>					
<i>Разработка проектной документации "Реконструкция объекта 1335"</i>					
<i>Изм.</i>	<i>Кол.уч.</i>	<i>Лист</i>	<i>№ док.</i>	<i>Подп.</i>	<i>Дата</i>
<i>Разработал</i>	<i>Чемзгин</i>				
<i>Проверил</i>	<i>Денисов</i>				
Проект планировки территории			<i>Стадия</i>	<i>Лист</i>	<i>Листов</i>
			45	77	
<i>Н.контр.</i>			Чертеж границ зон планируемого размещения линейных объектов		<i>ООО "ИНТЕПРО"</i>
<i>Утвердил</i>			М 1:1500		



Условные обозначения:

- Границы проектирования
- Граница земельного участка на период строительства волоконно-оптической линии связи (Граница зон планируемого размещения линейных объектов)
- Номера характерных точек границ зон планируемого размещения линейных объектов

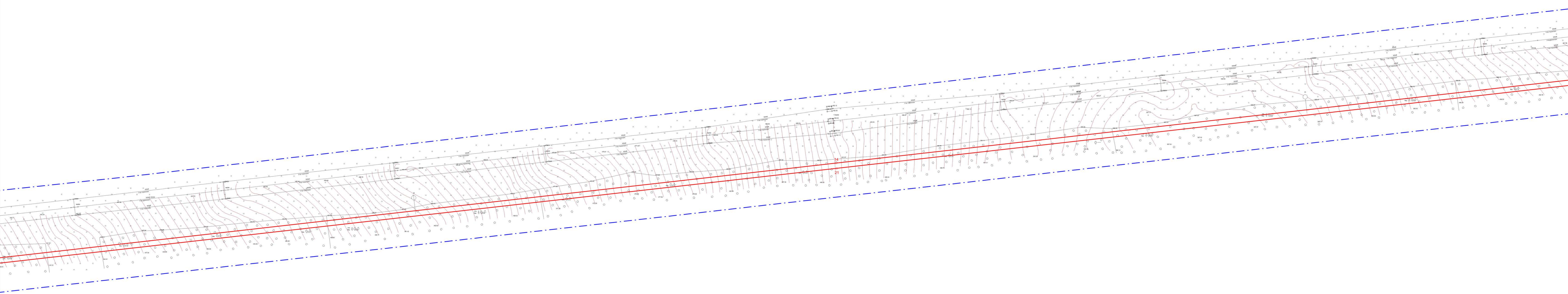
1335-ЛПТ					
<i>Разработка проектной документации "Реконструкция объекта 1335"</i>					
<i>Изм.</i>	<i>Кол.уч.</i>	<i>Лист</i>	<i>№ док.</i>	<i>Подп.</i>	<i>Дата</i>
<i>Разработал</i>	Чемзгин				
<i>Проверил</i>	Денисов				
Проект планировки территории			<i>Стадия</i>	<i>Лист</i>	<i>Листов</i>
			46	77	
<i>Н.контр.</i>			Чертеж границ зон планируемого размещения линейных объектов		ООО "ИНТЕПРО"
<i>Утвердил</i>			М 1:1500		



Условные обозначения:

- Границы проектирования
- Граница земельного участка на период строительства волоконно-оптической линии связи (Граница зон планируемого размещения линейных объектов)
- Номера характерных точек границ зон планируемого размещения линейных объектов

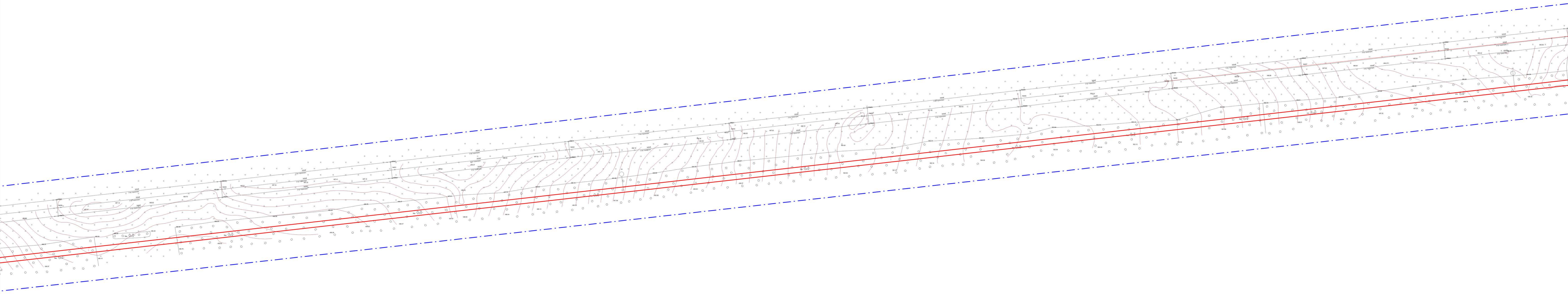
1335-ИПТ					
<i>Разработка проектной документации "Реконструкция объекта 1335"</i>					
<i>Изм.</i>	<i>Колуч.</i>	<i>Лист</i>	<i>№ док.</i>	<i>Подп.</i>	<i>Дата</i>
<i>Разработал</i>	Чемзгин				
<i>Проверил</i>	Денисов				
Проект планировки территории				<i>Стадия</i>	<i>Лист</i>
				47	77
Чертеж границ зон планируемого размещения линейных объектов				ООО "ИНТЕПРО"	
<i>М 1:1500</i>					
<i>Н.контр.</i>					
<i>Утвердил</i>					



Условные обозначения:

- Границы проектирования
- Граница земельного участка на период строительства волоконно-оптической линии связи (Граница зон планируемого размещения линейных объектов)
- Номера характерных точек границ зон планируемого размещения линейных объектов

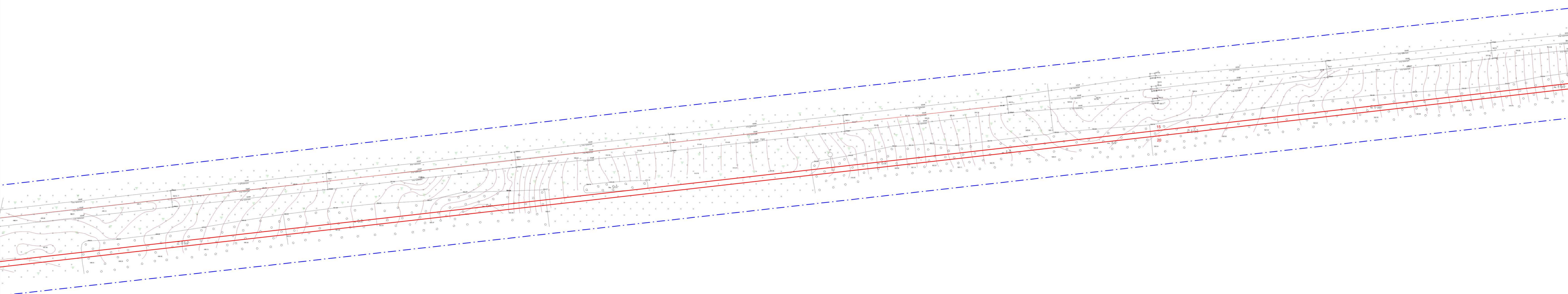
1335-ЛПТ					
<i>Разработка проектной документации "Реконструкция объекта 1335"</i>					
<i>Изм.</i>	<i>Кол.уч.</i>	<i>Лист</i>	<i>№ док.</i>	<i>Подп.</i>	<i>Дата</i>
<i>Разработал</i>	Чемзгин				
<i>Проверил</i>	Денисов				
<i>Н.контр.</i>					
<i>Утвердил</i>					
Проект планировки территории				<i>Стадия</i>	<i>Лист</i>
				48	77
Чертеж границ зон планируемого размещения линейных объектов М 1:1500				ООО "ИНТЕПРО"	



Условные обозначения:

- Границы проектирования
- Граница земельного участка на период строительства волоконно-оптической линии связи (Граница зон планируемого размещения линейных объектов)
- Номера характерных точек границ зон планируемого размещения линейных объектов

1335-ЛПТ					
<i>Разработка проектной документации "Реконструкция объекта 1335"</i>					
<i>Изм.</i>	<i>Колуч.</i>	<i>Лист</i>	<i>№ док.</i>	<i>Подп.</i>	<i>Дата</i>
<i>Разработал</i>	Чемзгин				
<i>Проверил</i>	Денисов				
Проект планировки территории			<i>Стадия</i>	<i>Лист</i>	<i>Листов</i>
			49	77	
<i>Н.контр.</i>			Чертеж границ зон планируемого размещения линейных объектов		ООО "ИНТЕПРО"
<i>Утвердил</i>			М 1:1500		



Условные обозначения:

- Границы проектирования
- Граница земельного участка на период строительства волоконно-оптической линии связи (Граница зон планируемого размещения линейных объектов)
- Номера характерных точек границ зон планируемого размещения линейных объектов

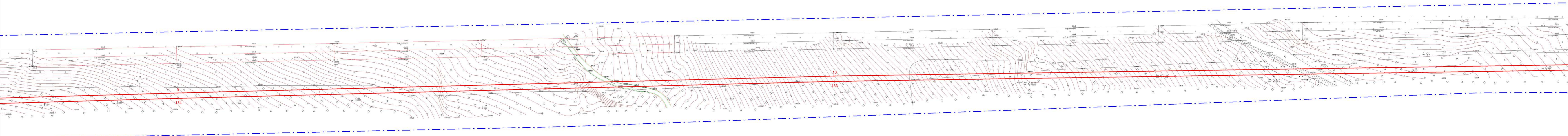
1335-ЛПТ					
<i>Разработка проектной документации "Реконструкция объекта 1335"</i>					
<i>Изм.</i>	<i>Кол.уч.</i>	<i>Лист</i>	<i>№ док.</i>	<i>Подп.</i>	<i>Дата</i>
<i>Разработал</i>	<i>Чемзгин</i>				
<i>Проверил</i>	<i>Денисов</i>				
Проект планировки территории			<i>Стадия</i>	<i>Лист</i>	<i>Листов</i>
			50	77	
<i>Н.контр.</i>			Чертеж границ зон планируемого размещения линейных объектов		<i>ООО "ИНТЕПРО"</i>
<i>Утвердил</i>			М 1:1500		

поросль

Условные обозначения:

- Границы проектирования
- Граница земельного участка на период строительства волоконно-оптической линии связи (Граница зон планируемого размещения линейных объектов)
- Номера характерных точек границ зон планируемого размещения линейных объектов


1335-ЛПТ					
<i>Разработка проектной документации "Реконструкция объекта 1335"</i>					
<i>Изм.</i>	<i>Кол.уч.</i>	<i>Лист</i>	<i>№ док.</i>	<i>Подп.</i>	<i>Дата</i>
<i>Разработал</i>	Чемзгин				
<i>Проверил</i>	Денисов				
Проект планировки территории			<i>Стадия</i>	<i>Лист</i>	<i>Листов</i>
			54	77	
<i>Н.контр.</i>			ООО "ИНТЕПРО"		
<i>Утвердил</i>			Чертеж границ зон планируемого размещения линейных объектов М 1:1500		



Условные обозначения:

- Границы проектирования
- Граница земельного участка на период строительства волоконно-оптической линии связи (Граница зон планируемого размещения линейных объектов)
- Номера характерных точек границ зон планируемого размещения линейных объектов

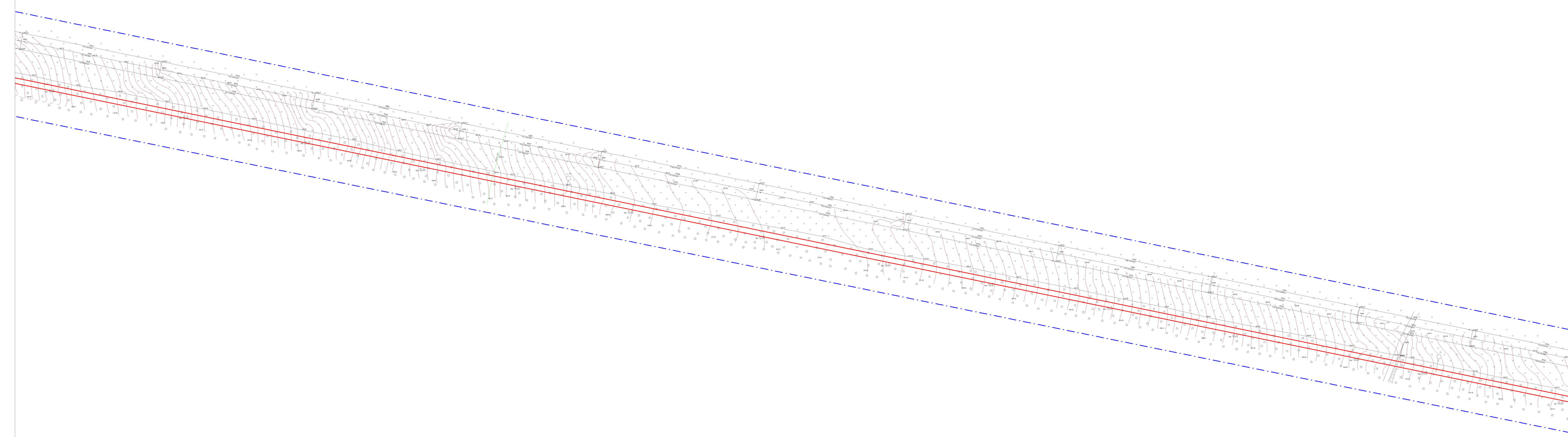
<i>1335-ЛПТ</i>					
<i>Разработка проектной документации "Реконструкция объекта 1335"</i>					
<i>Изм.</i>	<i>Кол.уч.</i>	<i>Лист</i>	<i>№ док.</i>	<i>Подп.</i>	<i>Дата</i>
<i>Разработал</i>	<i>Чемзгин</i>				
<i>Проверил</i>	<i>Денисов</i>				
Проект планировки территории			<i>Стадия</i>	<i>Лист</i>	<i>Листов</i>
			55	77	
<i>Н.контр.</i>			Чертеж границ зон планируемого размещения линейных объектов		<i>ООО "ИНТЕПРО"</i>
<i>Утвердил</i>			М 1:1500		






Условные обозначения:

- Границы проектирования
- Граница земельного участка на период строительства волоконно-оптической линии связи (Граница зон планируемого размещения линейных объектов)
- Номера характерных точек границ зон планируемого размещения линейных объектов

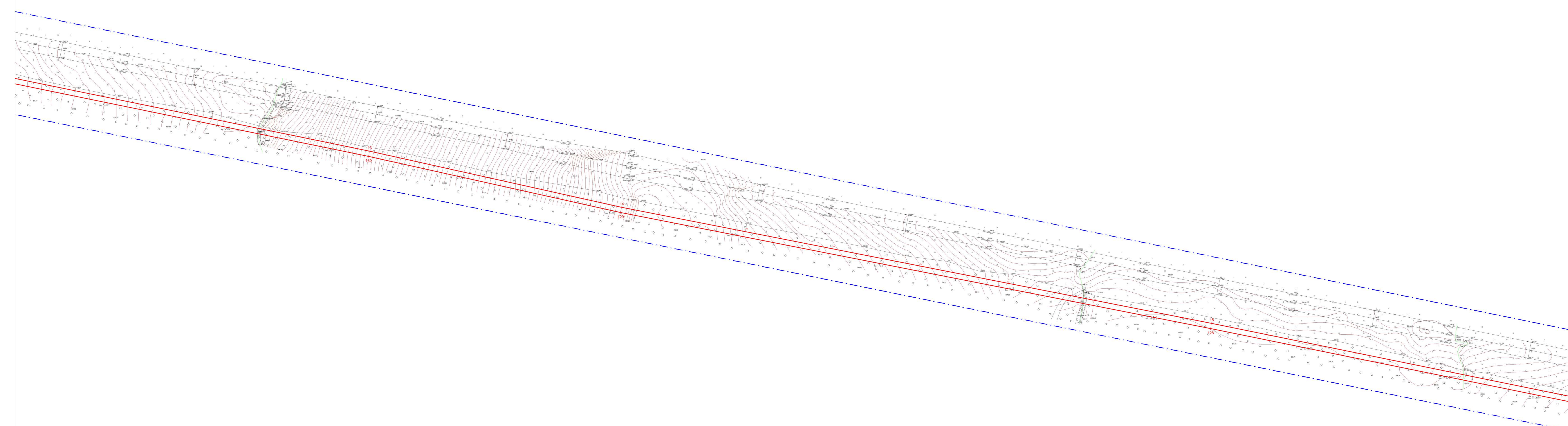
<i>1335-ЛПТ</i>					
<i>Разработка проектной документации "Реконструкция объекта 1335"</i>					
Изм.	Кол.уч.	Лист	№ док.	Подп.	Дата
Разработал	Чемагин				
Проверил	Денисов				
Проект планировки территории			Стадия	Лист	Листов
			56	77	
Н.контр. Утвердил			Чертеж границ зон планируемого размещения линейных объектов М 1:1500		ООО "ИНТЕПРО"



Условные обозначения:

	-Границы проектирования
	-Граница земельного участка на период строительства волоконно-оптической линии связи (Граница зон планируемого размещения линейных объектов)
	-Номера характерных точек границ зон планируемого размещения линейных объектов

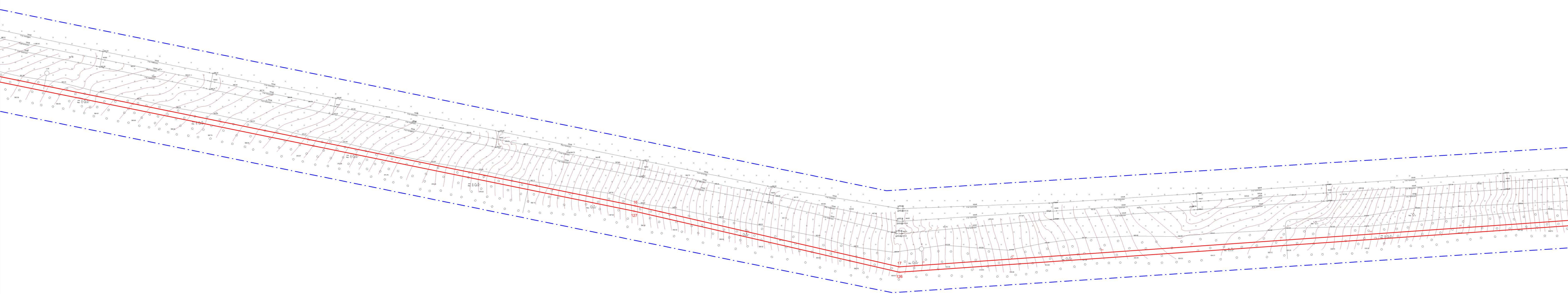
						<i>1335-ЛПТ</i>			
						<i>Разработка проектной документации "Реконструкция объекта 1335"</i>			
<i>Изм.</i>	<i>Колуч.</i>	<i>Лист</i>	<i>№ док.</i>	<i>Подп.</i>	<i>Дата</i>	Проект планировки территории	<i>Стадия</i>	<i>Лист</i>	<i>Листов</i>
								57	77
<i>Проверил</i>									
<i>Н.контр.</i>						Чертеж границ зон планируемого размещения линейных объектов М 1:1500	<i>ООО "ИНТЕПРО"</i>		
<i>Утвердил</i>									



Условные обозначения:

- Границы проектирования
- Граница земельного участка на период строительства волоконно-оптической линии связи (Граница зон планируемого размещения линейных объектов)
- Номера характерных точек границ зон планируемого размещения линейных объектов

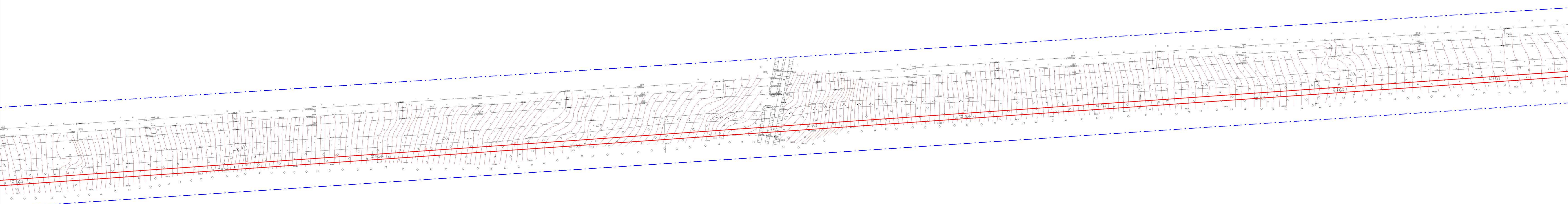
<i>1335-ЛПТ</i>					
<i>Разработка проектной документации "Реконструкция объекта 1335"</i>					
<i>Изм.</i>	<i>Кол.уч.</i>	<i>Лист</i>	<i>№ док.</i>	<i>Подп.</i>	<i>Дата</i>
<i>Разработал</i>	<i>Чемзгин</i>				
<i>Проверил</i>	<i>Денисов</i>				
Проект планировки территории			<i>Стадия</i>	<i>Лист</i>	<i>Листов</i>
			58	77	
<i>Н.контр.</i>			Чертеж границ зон планируемого размещения линейных объектов		<i>ООО "ИНТЕПРО"</i>
<i>Утвердил</i>			М 1:1500		



Условные обозначения:

- Границы проектирования
- Граница земельного участка на период строительства волоконно-оптической линии связи (Граница зон планируемого размещения линейных объектов)
- Номера характерных точек границ зон планируемого размещения линейных объектов

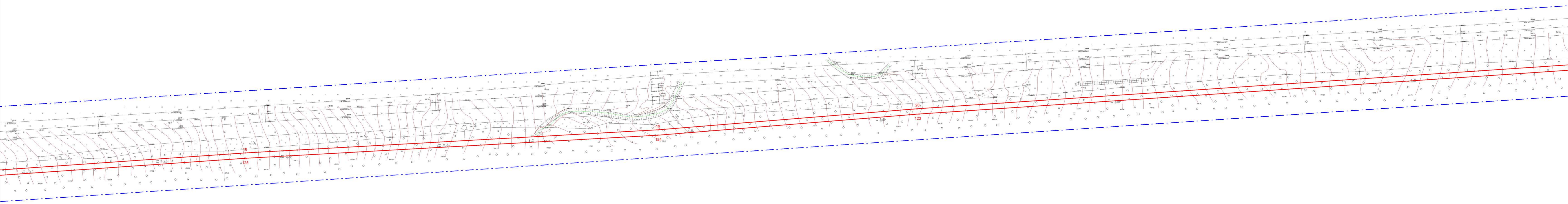
<i>1335-ЛПТ</i>					
<i>Разработка проектной документации "Реконструкция объекта 1335"</i>					
<i>Изм.</i>	<i>Колуч.</i>	<i>Лист</i>	<i>№ док.</i>	<i>Подп.</i>	<i>Дата</i>
<i>Разработал</i>	<i>Чемзгин</i>				
<i>Проверил</i>	<i>Денисов</i>				
Проект планировки территории		<i>Стадия</i>	<i>Лист</i>	<i>Листов</i>	
			59	77	
<i>Н.контр.</i>		Чертеж границ зон планируемого размещения линейных объектов			<i>ООО "ИНТЕПРО"</i>
<i>Утвердил</i>		М 1:1500			



Условные обозначения:

- Границы проектирования
- Граница земельного участка на период строительства волоконно-оптической линии связи (Граница зон планируемого размещения линейных объектов)
- Номера характерных точек границ зон планируемого размещения линейных объектов

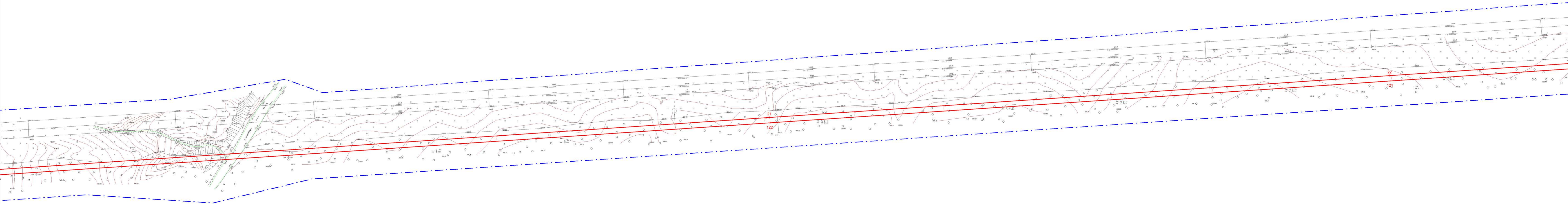
<i>1335-ЛПТ</i>					
<i>Разработка проектной документации "Реконструкция объекта 1335"</i>					
<i>Изм.</i>	<i>Кол.уч.</i>	<i>Лист</i>	<i>№ док.</i>	<i>Подп.</i>	<i>Дата</i>
<i>Разработал</i>	<i>Чемзгин</i>				
<i>Проверил</i>	<i>Денисов</i>				
Проект планировки территории			<i>Стадия</i>	<i>Лист</i>	<i>Листов</i>
			60	77	
<i>Н.контр.</i>			Чертеж границ зон планируемого размещения линейных объектов		<i>ООО "ИНТЕПРО"</i>
<i>Утвердил</i>			М 1:1500		



Условные обозначения:

- Границы проектирования
- Граница земельного участка на период строительства волоконно-оптической линии связи (Граница зон планируемого размещения линейных объектов)
- Номера характерных точек границ зон планируемого размещения линейных объектов

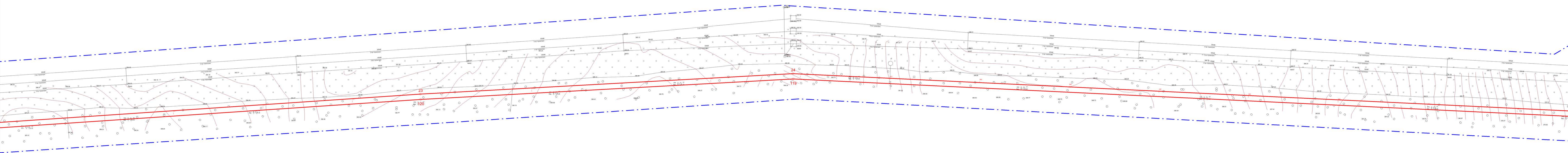
1335-ЛПТ					
<i>Разработка проектной документации "Реконструкция объекта 1335"</i>					
<i>Изм.</i>	<i>Колуч.</i>	<i>Лист</i>	<i>№ док.</i>	<i>Подп.</i>	<i>Дата</i>
<i>Разработал</i>	<i>Чемзгин</i>				
<i>Проверил</i>	<i>Денисов</i>				
Проект планировки территории			<i>Стадия</i>	<i>Лист</i>	<i>Листов</i>
			61	77	
<i>Н.контр.</i>			Чертеж границ зон планируемого размещения линейных объектов		<i>ООО "ИНТЕПРО"</i>
<i>Утвердил</i>			М 1:1500		






Условные обозначения:

- Границы проектирования
- Граница земельного участка на период строительства волоконно-оптической линии связи (Граница зон планируемого размещения линейных объектов)
- 1 - Номера характерных точек границ зон планируемого размещения линейных объектов

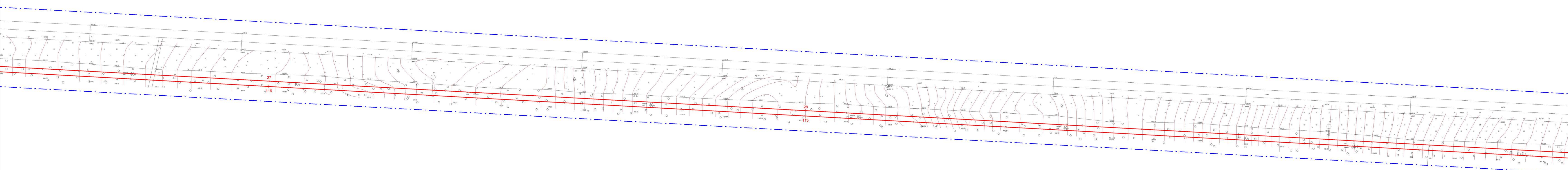
1335-ЛПТ					
<i>Разработка проектной документации "Реконструкция объекта 1335"</i>					
<i>Изм.</i>	<i>Кол.уч.</i>	<i>Лист</i>	<i>№ док.</i>	<i>Подп.</i>	<i>Дата</i>
<i>Разработал</i>	Чемзин				
<i>Проверил</i>	Денисов				
Проект планировки территории			<i>Стадия</i>	<i>Лист</i>	<i>Листов</i>
			62	77	
<i>Н.контр.</i>			Чертеж границ зон планируемого размещения линейных объектов		ООО "ИНТЕПРО"
<i>Утвердил</i>			М 1:1500		






Условные обозначения:

	-Границы проектирования
	-Граница земельного участка на период строительства волоконно-оптической линии связи (Граница зон планируемого размещения линейных объектов)
	-Номера характерных точек границ зон планируемого размещения линейных объектов

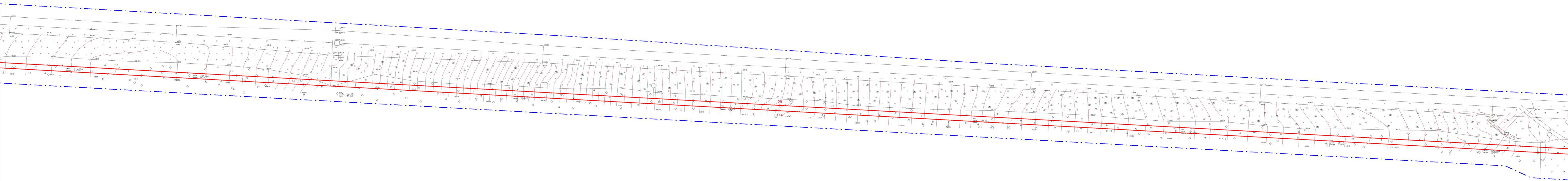
1335-ЛПТ					
<i>Разработка проектной документации "Реконструкция объекта 1335"</i>					
<i>Изм.</i>	<i>Кол.уч.</i>	<i>Лист</i>	<i>№ док.</i>	<i>Подп.</i>	<i>Дата</i>
<i>Разработал</i>	Чемзгин				
<i>Проверил</i>	Денисов				
Проект планировки территории				<i>Стадия</i>	<i>Лист</i>
					63
					77
<i>Н.контр.</i>	Чертеж границ зон планируемого размещения линейных объектов				ООО "ИНТЕПРО"
<i>Утвердил</i>	М 1:1500				






Условные обозначения:

	-Границы проектирования
	Граница земельного участка на период строительства волоконно-оптической линии связи (Граница зон планируемого размещения линейных объектов)
	-Номера характерных точек границ зон планируемого размещения линейных объектов

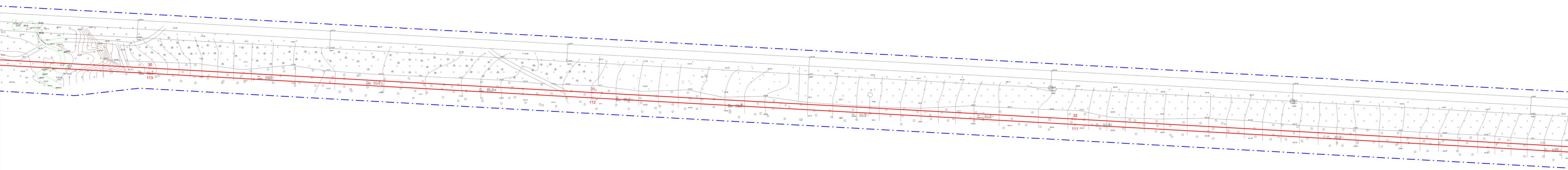
						1335-ЛПТ			
						<i>Разработка проектной документации "Реконструкция объекта 1335"</i>			
<i>Изм.</i>	<i>Колуч.</i>	<i>Лист</i>	<i>№ док.</i>	<i>Подп.</i>	<i>Дата</i>	Проект планировки территории	<i>Стадия</i>	<i>Лист</i>	<i>Листов</i>
								65	77
<i>Проверил</i>									
<i>Н.контр.</i>						Чертеж границ зон планируемого размещения линейных объектов М 1:1500	ООО "ИНТЕПРО"		
<i>Утвердил</i>									



Условные обозначения:

	-Границы проектирования
	Граница земельного участка на период строительства волоконно-оптической линии связи (Граница зон планируемого размещения линейных объектов)
	-Номера характерных точек границ зон планируемого размещения линейных объектов

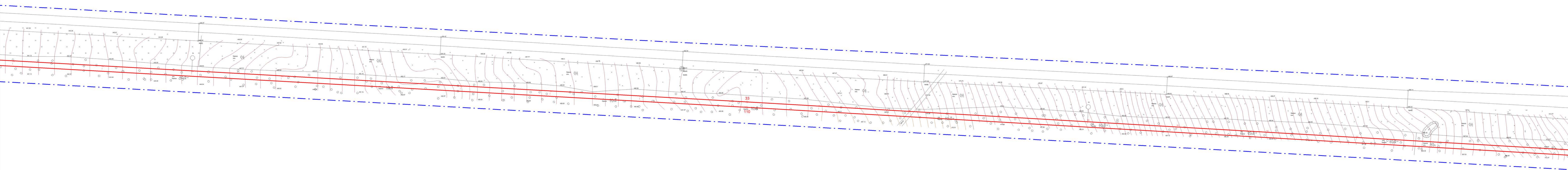
						1335-ЛПТ			
						<i>Разработка проектной документации "Реконструкция объекта 1335"</i>			
<i>Изм.</i>	<i>Колуч.</i>	<i>Лист</i>	<i>№ док.</i>	<i>Подп.</i>	<i>Дата</i>	Проект планировки территории	<i>Стадия</i>	<i>Лист</i>	<i>Листов</i>
								66	77
<i>Проверил</i>									
<i>Н.контр.</i>						Чертеж границ зон планируемого размещения линейных объектов М 1:1500	ООО "ИНТЕПРО"		
<i>Утвердил</i>									



Условные обозначения:

- Границы проектирования
- Граница земельного участка на период строительства волоконно-оптической линии связи (Граница зон планируемого размещения линейных объектов)
- Номера характерных точек границ зон планируемого размещения линейных объектов

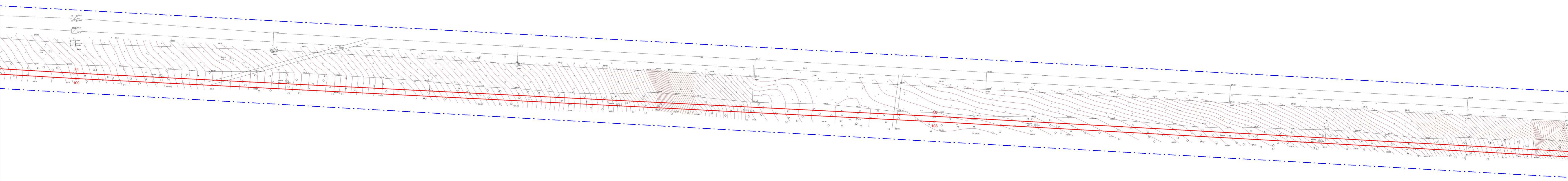
					1335-ЛПТ				
					<i>Разработка проектной документации "Реконструкция объекта 1335"</i>				
Изм.	Колуч.	Лист	№ док.	Подп.	Дата				
						Проект планировки территории	Стадия	Лист	Листов
								67	77
					Чертеж границ зон планируемого размещения линейных объектов М 1:1500			ООО "ИНТЕПРО"	
И.контр.									
Утвердил									






Условные обозначения:

	-Границы проектирования
	Граница земельного участка на период строительства волоконно-оптической линии связи (Граница зон планируемого размещения линейных объектов)
	-Номера характерных точек границ зон планируемого размещения линейных объектов

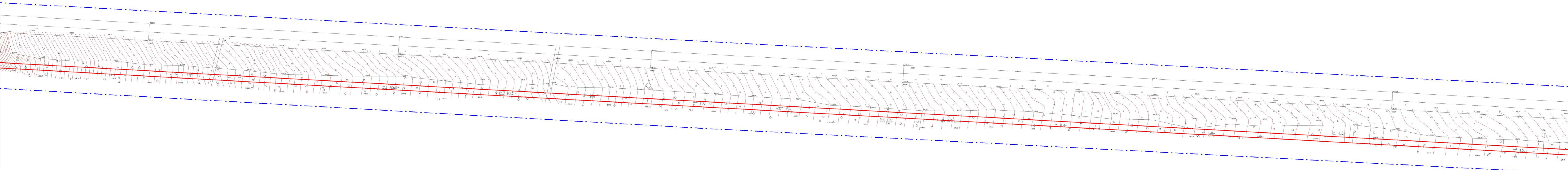
					1335-ЛПТ				
					<i>Разработка проектной документации "Реконструкция объекта 1335"</i>				
<i>Изм.</i>	<i>Колуч.</i>	<i>Лист</i>	<i>№ док.</i>	<i>Подп.</i>	<i>Дата</i>	Проект планировки территории	<i>Стадия</i>	<i>Лист</i>	<i>Листов</i>
								68	77
<i>Проверил</i>									
<i>Н.контр.</i>						Чертеж границ зон планируемого размещения линейных объектов М 1:1500	ООО "ИНТЕПРО"		
<i>Утвердил</i>									






Условные обозначения:

-  - Границы проектирования
-  - Граница земельного участка на период строительства волоконно-оптической линии связи (Граница зон планируемого размещения линейных объектов)
-  - Номера характерных точек границ зон планируемого размещения линейных объектов

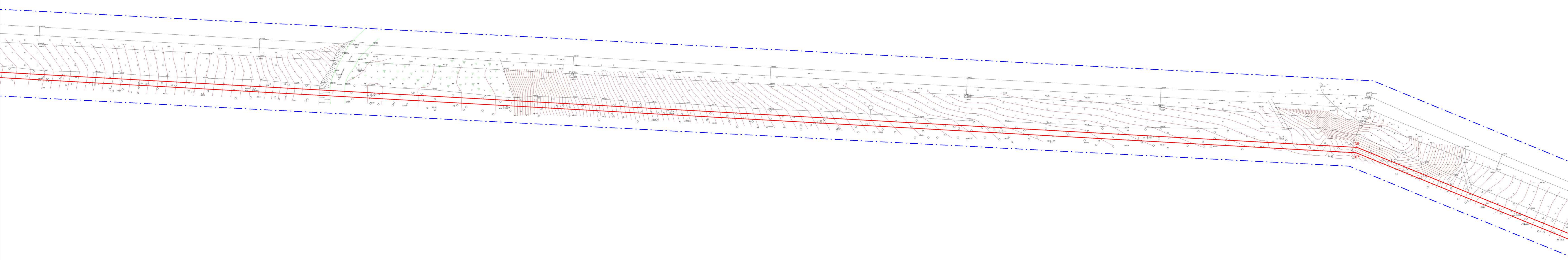
						<i>1335-ЛПТ</i>			
						<i>Разработка проектной документации "Реконструкция объекта 1335"</i>			
<i>Изм.</i>	<i>Кол.уч.</i>	<i>Лист</i>	<i>№ док.</i>	<i>Подп.</i>	<i>Дата</i>	Проект планировки территории	<i>Стадия</i>	<i>Лист</i>	<i>Листов</i>
								69	77
<i>Проверил</i>		<i>Денисов</i>							
<i>Н.контр.</i>						Чертеж границ зон планируемого размещения линейных объектов М 1:1500	<i>ООО "ИНТЕПРО"</i>		
<i>Утвердил</i>									



Условные обозначения:

	-Границы проектирования
	-Граница земельного участка на период строительства волоконно-оптической линии связи (Граница зон планируемого размещения линейных объектов)
	-Номера характерных точек границ зон планируемого размещения линейных объектов

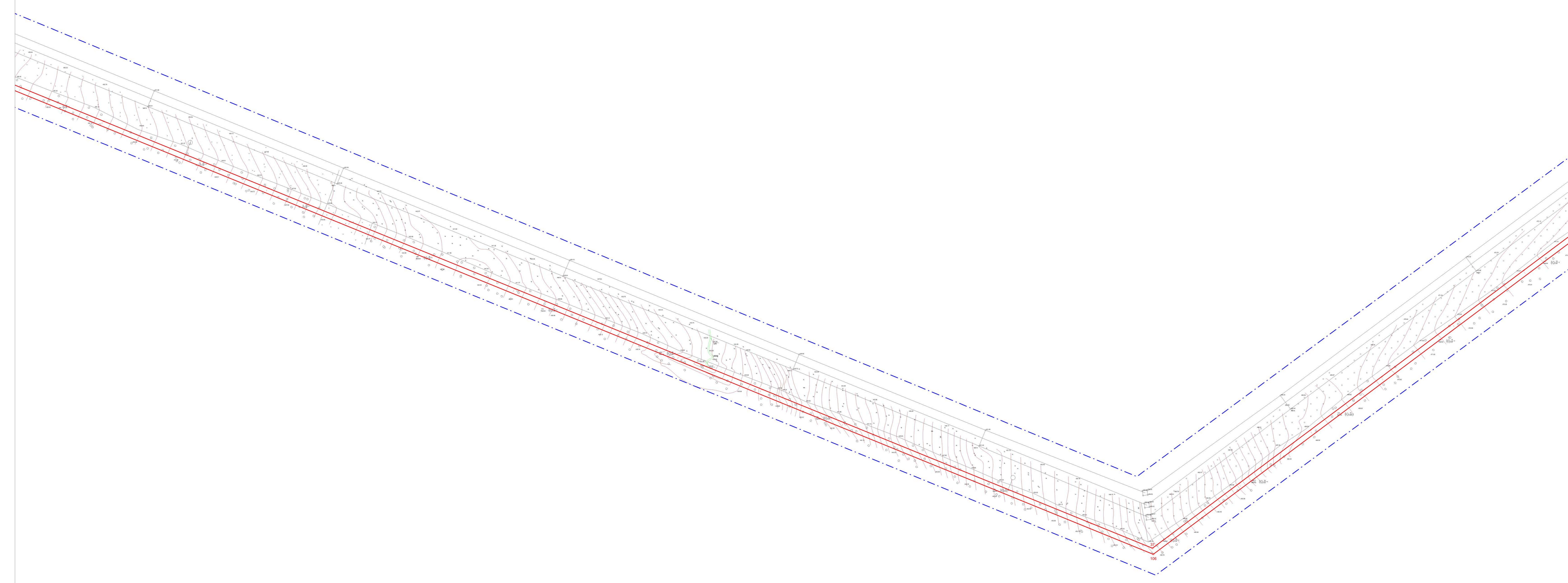
						1335-ЛПТ			
						<i>Разработка проектной документации "Реконструкция объекта 1335"</i>			
<i>Изм.</i>	<i>Колуч.</i>	<i>Лист</i>	<i>№ док.</i>	<i>Подп.</i>	<i>Дата</i>	Проект планировки территории	<i>Стадия</i>	<i>Лист</i>	<i>Листов</i>
								70	77
<i>Проверил</i>									
<i>Н.контр.</i>						Чертеж границ зон планируемого размещения линейных объектов М 1:1500	ООО "ИНТЕПРО"		
<i>Утвердил</i>									



Условные обозначения:

- Границы проектирования
- Граница земельного участка на период строительства волоконно-оптической линии связи (Граница зон планируемого размещения линейных объектов)
- Номера характерных точек границ зон планируемого размещения линейных объектов


1335-ЛПТ					
<i>Разработка проектной документации "Реконструкция объекта 1335"</i>					
<i>Изм.</i>	<i>Кол.уч.</i>	<i>Лист</i>	<i>№ док.</i>	<i>Подп.</i>	<i>Дата</i>
<i>Разработал</i>	Чемзгин				
<i>Проверил</i>	Денисов				
Проект планировки территории			<i>Стадия</i>	<i>Лист</i>	<i>Листов</i>
				71	77
<i>Н.контр.</i>			Чертеж границ зон планируемого размещения линейных объектов		
<i>Утвердил</i>			М 1:1500		
			<i>ООО "ИНТЕПРО"</i>		






Условные обозначения:

- Границы проектирования
- Граница земельного участка на период строительства волоконно-оптической линии связи (Граница зон планируемого размещения линейных объектов)
- Номера характерных точек границ зон планируемого размещения линейных объектов

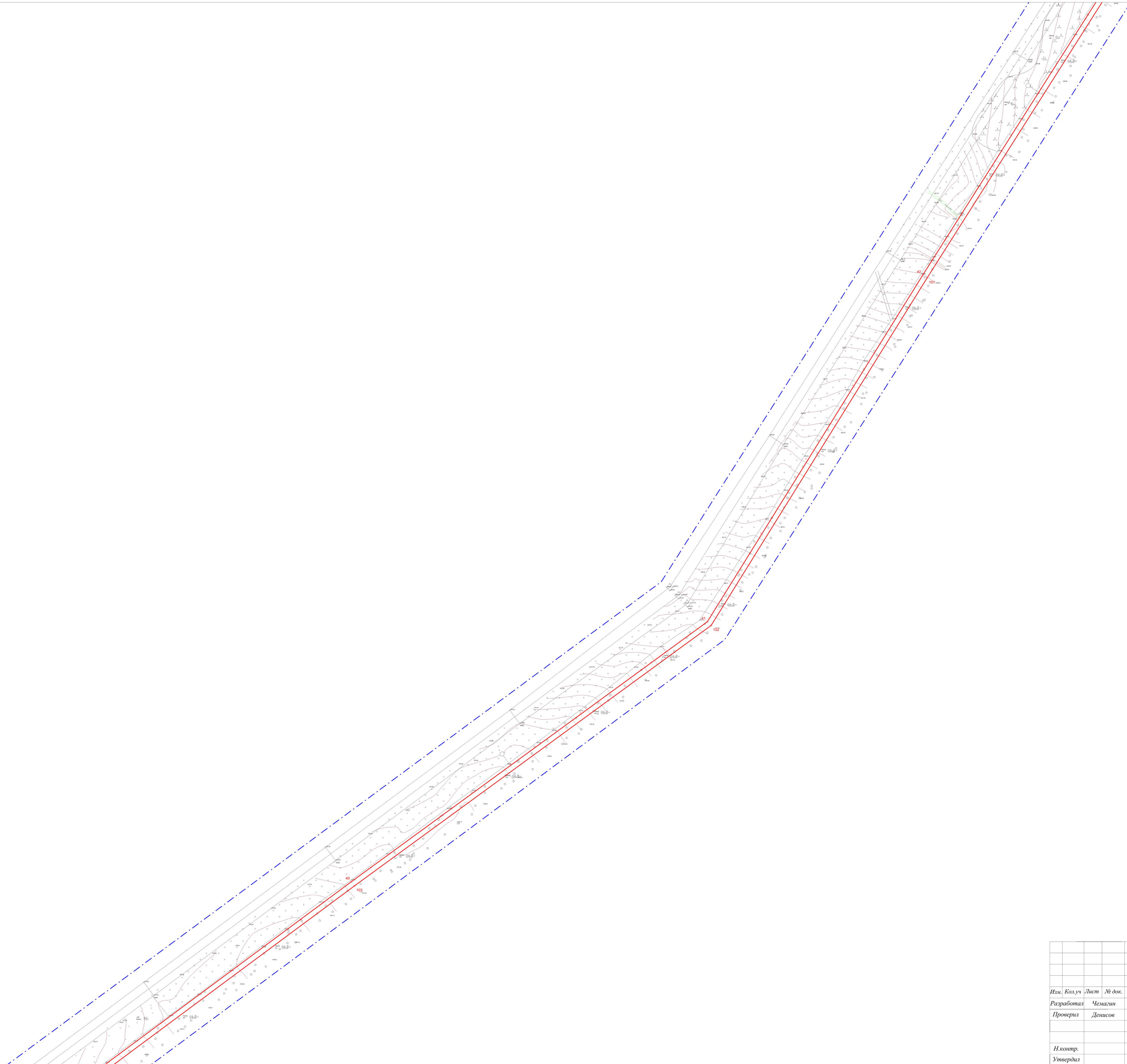
<i>1335-ЛПТ</i>					
<i>Разработка проектной документации "Реконструкция объекта 1335"</i>					
Изм.	Кол.уч.	Лист	№ док.	Подп.	Дата
Разработал	Чемзгин				
Проверил	Денисов				
Проект планировки территории			Стадия	Лист	Листов
				72	77
Н.контр.			Чертеж границ зон планируемого размещения линейных объектов М 1:1500		
Утвердил			ООО "ИНТЕПРО"		



Условные обозначения:

	-Границы проектирования
	-Граница земельного участка на период строительства возможно-оптической линии связи (Граница зон планируемого размещения линейных объектов)
	-Номера характерных точек границ зон планируемого размещения линейных объектов

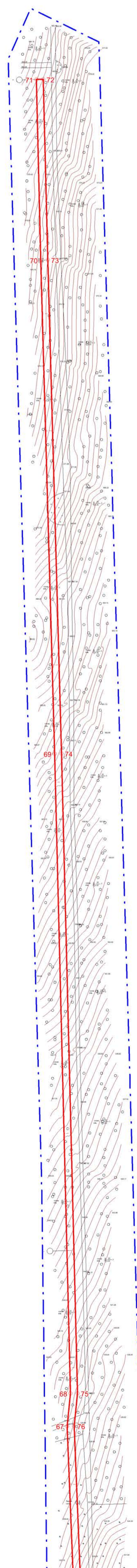
1335-ЛПТ					
<i>Разработка проектной документации "Реконструкция объекта 1335"</i>					
<i>Изм.</i>	<i>Кол.уч.</i>	<i>Лист</i>	<i>№ док.</i>	<i>Подп.</i>	<i>Дата</i>
Разработал	Чемзгин				
Проверил	Денисов				
Проект планировки территории				Стадия	Лист
					73
Чертеж границ зон планируемого размещения линейных объектов М 1:1500				Листов	
				77	
<i>Н.контр.</i>	ООО "ИНТЕПРО"				
<i>Утвердил</i>					






Условные обозначения:

- Границы проектирования
- Граница земельного участка на период строительства возмозно-оптической линии связи (Граница зон планируемого размещения линейных объектов)
- 1 -Номера характерных точек границ зон планируемого размещения линейных объектов

1335-ЛПТ					
<i>Разработка проектной документации "Реконструкция объекта 1335"</i>					
<i>Изм.</i>	<i>Кол.уч.</i>	<i>Лист</i>	<i>№ док.</i>	<i>Подп.</i>	<i>Дата</i>
<i>Разработал</i>	Чемзгин				
<i>Проверил</i>	Денисов				
Проект планировки территории			<i>Стадия</i>	<i>Лист</i>	<i>Листов</i>
			74	77	
<i>Н.контр.</i>			Чертеж границ зон планируемого размещения линейных объектов		ООО "ИНТЕПРО"
<i>Утвердил</i>			М 1:1500		



Условные обозначения:

-  - Границы проектирования
-  - Граница земельного участка на период строительства волоконно-оптической линии связи (Граница зон планируемого размещения линейных объектов)
-  - Номера характерных точек границ зон планируемого размещения линейных объектов

<i>1335-ППТ</i>					
<i>Разработка проектной документации "Реконструкция объекта 1335"</i>					
<i>Изм.</i>	<i>Колуч.</i>	<i>Лист</i>	<i>№ док.</i>	<i>Подп.</i>	<i>Дата</i>
<i>Разработал</i>	<i>Чемалин</i>				
<i>Проверил</i>	<i>Денисов</i>				
Проект планировки территории				<i>Стадия</i>	<i>Лист</i>
					77
Чертеж границ зон планируемого размещения линейных объектов М 1:2100				<i>ООО "ИНТЕПРО"</i>	
<i>И.контр.</i>					
<i>Утвердил</i>					

Каталог координат границ зон планируемого размещения линейных объектов

№	X	Y	Меры линий
Пермский край			
1	674685.54	2268155.57	1.79
2	674686.92	2268156.71	3.35
3	674689.76	2268158.48	3.78
4	674692.95	2268160.50	0.83
5	674693.66	2268160.93	167.13
6	674526.92	2268172.33	163.55
7	674408.48	2268059.55	223.62
8	674300.61	2267863.67	84
9	674218.61	2267845.46	119.23
10	674217.92	2267726.23	6
11	674223.92	2267726.19	114.24
12	674224.53	2267840.43	82.23
13	674304.75	2267858.49	224.82
14	674412.97	2268055.55	159.54
15	674527.84	2268166.26	158.06
1	674685.54	2268155.57	
1	673459.90	2275640.64	0.49
2	673459.63	2275640.23	0.67
3	673459.23	2275639.69	0.91
4	673458.60	2275639.04	0.54
5	673458.20	2275638.67	0.75
6	673457.58	2275638.24	0.48
7	673457.17	2275637.99	0.66
8	673456.56	2275637.74	0.26
9	673456.32	2275637.65	0.8
10	673455.55	2275637.45	1.65
11	673453.91	2275637.24	3.79
12	673453.76	2275633.45	2355.08
13	674123.74	2273375.68	152.17
14	674060.38	2273237.33	284.56
15	674287.47	2273065.86	762.14
16	674683.80	2272414.88	214.57
17	674870.24	2272521.08	847.98
18	675306.77	2271794.09	212.86
19	675144.00	2271656.92	1872.22
20	676116.65	2270057.18	270.4
21	676100.09	2269787.29	18.51
22	676101.47	2269768.83	334.85
23	676097.00	2269434.01	32.49
24	676072.94	2269412.17	334.81
25	676053.44	2269077.93	63.68
26	676046.87	2269014.59	471.6
27	676025.37	2268543.48	52.42
28	675972.97	2268542.16	238.69

29	675967.75	2268303.53	365.62
30	675667.88	2268094.35	53.39
31	675614.61	2268097.99	4.69
32	675615.75	2268093.44	0.84
33	675615.62	2268092.61	0.09
34	675615.56	2268092.54	55.02
35	675670.45	2268088.82	369.72
36	675973.71	2268300.31	235.97
37	675978.91	2268536.22	52.18
38	676031.08	2268537.47	477.09
39	676052.84	2269014.06	63.66
40	676059.41	2269077.38	332.71
41	676078.85	2269409.52	32.52
42	676103.07	2269431.22	337.69
43	676107.47	2269768.88	18.3
44	676106.09	2269787.13	272.05
45	676122.75	2270058.67	1869.05
46	675151.81	2271655.74	212.69
47	675314.48	2271792.76	858.92
48	674872.35	2272529.15	214.67
49	674685.83	2272422.87	757.64
50	674291.94	2273070.07	280.75
51	674067.88	2273239.24	149.65
52	674130.16	2273375.32	2356.71
53	673459.67	2275634.64	6
1	673459.90	2275640.64	
1	675611.36	2268092.82	4.85
2	675609.75	2268097.39	0.84
3	675608.97	2268097.69	10.7
4	675598.31	2268098.65	0.51
5	675597.83	2268098.81	0.34
6	675597.73	2268099.14	163.14
7	675434.97	2268110.27	2.88
8	675432.12	2268109.86	0.77
9	675431.62	2268110.44	0.07
10	675431.59	2268110.50	288.11
11	675144.15	2268130.14	7.02
12	675139.59	2268124.80	472.85
1	675611.36	2268092.82	
1	675135.13	2268125.10	3.34
2	675137.52	2268127.43	2.81
3	675139.09	2268129.76	0.85
4	675139.58	2268130.46	128.69
5	675011.19	2268139.23	5.72
6	675010.63	2268133.54	124.79
1	675135.13	2268125.10	
1	675007.64	2268133.74	5.72

2	675008.27	2268139.43	235.46
3	674773.36	2268155.48	0.26
4	674773.33	2268155.22	2.48
5	674770.85	2268155.09	3.96
6	674766.90	2268155.29	3.92
7	674762.98	2268155.44	2.18
8	674760.99	2268156.33	60.87
9	674700.26	2268160.48	9.21
10	674692.80	2268155.08	315.56
1	675007.64	2268133.74	
1	673448.65	2275658.95	1
2	673449.63	2275659.17	3.94
3	673453.40	2275660.33	1.04
4	673454.40	2275660.63	807.79
5	673223.38	2276434.68	15.39
6	673209.41	2276441.14	1367.5
7	672027.44	2277128.90	201.39
8	671881.83	2277268.03	870.11
9	671467.49	2278033.15	208.18
10	671451.57	2278240.72	158.18
11	671534.30	2278375.54	314.03
12	671632.74	2278673.74	42.69
13	671632.10	2278716.43	335.94
14	671424.07	2278980.21	36.82
15	671387.25	2278980.34	121.02
16	671331.56	2279087.78	119.58
17	671396.39	2279188.26	228.36
18	671402.14	2279416.55	3.97
19	671398.42	2279415.17	2.54
20	671396.08	2279414.19	224.12
21	671390.43	2279190.14	121.36
22	671324.65	2279088.15	128.22
23	671383.59	2278974.28	37.41
24	671421.00	2278974.34	330.99
25	671626.03	2278714.50	40.42
26	671626.73	2278674.09	311.44
27	671529.00	2278378.38	159.72
28	671445.38	2278242.30	211.7
29	671461.72	2278031.23	871.64
30	671876.78	2277264.76	203.14
31	672023.55	2277124.32	1368.69
32	673206.50	2276435.89	13.21
33	673218.45	2276430.25	804.92
1	673448.65	2275658.95	
1	671396.39	2279426.48	2.65
2	671398.84	2279427.50	3.72
3	671402.26	2279428.96	0.22
4	671402.46	2279429.06	57.14

5	671403.90	2279486.18	72.79
6	671397.05	2279558.65	209.92
7	671426.57	2279766.48	416.98
8	671443.79	2280183.10	23.01
9	671433.06	2280203.46	48.35
10	671433.06	2280251.81	40.91
11	671449.11	2280289.44	1237.06
12	671509.49	2281525.03	6.7
13	671503.63	2281528.27	1239.47
14	671443.14	2280290.28	41.12
15	671427.06	2280252.43	49.74
16	671427.06	2280202.69	22.84
17	671437.76	2280182.51	415.69
18	671420.61	2279767.17	210.12
19	671391.06	2279559.14	73.3
20	671397.90	2279486.16	59.7
1	671396.39	2279426.48	
1	671527.40	2281891.56	6.22
2	671521.32	2281890.25	361.44
3	671503.68	2281529.24	6.65
4	671509.54	2281526.09	365.91
1	671527.40	2281891.56	
1	671611.95	2283621.92	1.72
2	671610.23	2283622.02	2.2
3	671608.03	2283621.95	2.11
4	671605.93	2283621.74	1732.5
5	671521.37	2281891.30	6.22
6	671527.45	2281892.61	1731.37
1	671611.95	2283621.92	
1	671639.97	2284195.21	3.64
2	671636.49	2284196.27	2.5
3	671634.02	2284196.68	574.33
4	671605.99	2283623.03	2.82
5	671608.81	2283623.19	3.2
6	671612.00	2283622.94	572.95
1	671639.97	2284195.21	
1	671676.34	2284939.58	6.02
2	671670.36	2284940.31	743.3
3	671634.08	2284197.90	2.52
4	671636.56	2284197.43	3.62
5	671640.02	2284196.37	744.1
1	671676.34	2284939.58	
1	671721.25	2285844.12	6.06
2	671715.27	2285845.10	265.34
3	671702.15	2285580.08	88.81

4	671647.25	2285510.27	64.9
5	671696.13	2285467.57	526.89
6	671670.41	2284941.31	6.03
7	671676.38	2284940.45	530.13
8	671702.26	2285469.95	62.27
9	671655.53	2285511.10	84.99
10	671708.07	2285577.90	266.55
1	671721.25	2285844.12	
1	671756.05	2286547.35	6.01
2	671750.04	2286547.58	701.06
3	671715.38	2285847.38	6.07
4	671721.35	2285846.31	701.9
1	671756.05	2286547.35	
1	671809.15	2287621.02	7.11
2	671803.34	2287625.12	435.75
3	671781.84	2287189.90	639.98
4	671750.20	2286550.70	2.09
5	671752.29	2286550.59	3.92
6	671756.21	2286550.52	639.86
7	671787.84	2287189.60	431.95
1	671809.15	2287621.02	
1	671844.65	2288338.25	6.07
2	671838.70	2288339.47	133.12
3	671832.05	2288206.52	580.02
4	671803.44	2287627.21	7.15
5	671809.25	2287623.05	583.88
6	671838.05	2288206.22	132.19
1	671844.65	2288338.25	
1	671908.57	2289614.96	6.1
2	671902.52	2289614.19	227.29
3	671891.21	2289387.18	495.05
4	671866.36	2288892.75	550.68
5	671838.86	2288342.76	6.19
6	671844.79	2288340.97	552.17
7	671872.36	2288892.45	495.05
8	671897.21	2289386.88	228.36
1	671908.57	2289614.96	
1	671902.63	2289616.40	6.11
2	671908.68	2289617.23	40.37
3	671910.69	2289657.55	1414.96
4	671980.58	2291070.78	206.74
5	671879.41	2291251.08	2.4
6	671877.58	2291249.53	2.98
7	671875.31	2291247.60	0.74
8	671874.75	2291247.11	203.95

9	671974.55	2291069.25	1413.13
10	671904.69	2289657.85	41.5
1	671902.63	2289616.40	
1	671810.81	2291361.06	2.76
2	671813.18	2291362.47	3.26
3	671815.97	2291364.15	428.7
4	671606.18	2291738.01	619.42
5	671302.98	2292278.15	291.12
6	671161.78	2292532.73	621.27
7	671217.91	2293151.46	628.79
8	671271.00	2293778.00	645.21
9	671330.03	2294420.50	615.42
10	671386.64	2295033.31	384.58
11	671421.58	2295416.30	445.48
12	671461.75	2295859.97	254.64
13	671484.75	2296113.57	190.1
14	671502.23	2296302.86	0.39
15	671501.88	2296303.03	1.77
16	671500.25	2296303.73	3.9
17	671496.65	2296305.22	0.25
18	671496.42	2296305.31	192
19	671478.77	2296114.12	254.65
20	671455.77	2295860.51	445.48
21	671415.60	2295416.84	384.57
22	671380.66	2295033.86	615.41
23	671324.05	2294421.06	645.24
24	671265.02	2293778.53	628.79
25	671211.93	2293151.99	623.07
26	671155.62	2292531.47	293.01
27	671297.74	2292275.23	619.44
28	671600.94	2291735.07	428.87
1	671810.81	2291361.06	
1	672114.41	2302963.15	0.6
2	672114.11	2302963.67	1.06
3	672113.42	2302964.47	0.56
4	672112.99	2302964.83	0.91
5	672112.22	2302965.31	0.51
6	672111.76	2302965.52	0.39
7	672111.40	2302965.66	1.27
8	672110.18	2302966.01	1.26
9	672108.94	2302966.25	0.27
10	672108.67	2302966.29	281.22
11	672082.28	2302686.31	819.42
12	672006.10	2301870.44	756.14
13	671936.67	2301117.49	1022.99
14	671844.51	2300098.66	316.12
15	671815.52	2299783.87	1403.89
16	671688.24	2298385.76	890.77

17	671606.31	2297498.77	880.16
18	671525.57	2296622.32	236.33
19	671503.96	2296386.98	72.45
20	671497.30	2296314.84	3.41
21	671500.48	2296313.60	2.87
22	671503.11	2296312.46	74.27
23	671509.94	2296386.42	236.34
24	671531.55	2296621.77	880.15
25	671612.29	2297498.21	890.78
26	671694.22	2298385.21	1403.89
27	671821.50	2299783.32	316.12
28	671850.49	2300098.11	1022.99
29	671942.65	2301116.94	756.13
30	672012.08	2301869.88	819.42
31	672088.26	2302685.75	278.63
1	672114.41	2302963.15	
1	672224.10	2304161.16	6.22
2	672217.98	2304160.03	135.01
3	672206.10	2304025.54	1026.64
4	672112.15	2303003.21	34.92
5	672108.87	2302968.44	2.96
6	672111.79	2302967.97	1.82
7	672113.56	2302967.56	0.78
8	672114.31	2302967.33	0.51
9	672114.78	2302967.12	35.69
10	672118.13	2303002.65	1026.66
11	672212.08	2304025.00	136.69
1	672224.10	2304161.16	
1	672218.11	2304161.53	6.24
2	672224.24	2304162.68	263.68
3	672247.43	2304425.34	208.33
4	672268.49	2304632.60	683.42
5	672345.50	2305311.67	8.21
6	672340.17	2305317.91	689.04
7	672262.53	2304633.26	208.41
8	672241.46	2304425.92	265.42
1	672218.11	2304161.53	
1	672486.02	2306656.78	1.38
2	672485.22	2306657.91	2.63
3	672483.72	2306660.07	2.57
4	672482.27	2306662.19	2.51
5	672480.89	2306664.29	0.09
6	672480.84	2306664.37	350.89
7	672441.45	2306315.70	821.33
8	672360.64	2305498.36	179.1
9	672340.46	2305320.40	8.22
10	672345.78	2305314.13	184.75

11	672366.60	2305497.70	821.33
12	672447.41	2306315.04	343.91
1	672486.02	2306656.78	
1	672516.58	2306927.33	1.78
2	672515.05	2306926.43	1.52
3	672513.73	2306925.68	1.94
4	672512.03	2306924.75	1.11
5	672511.05	2306924.23	1.02
6	672510.15	2306923.76	254.66
7	672481.56	2306670.71	2.01
8	672482.60	2306668.99	2.48
9	672483.93	2306666.90	2.51
10	672485.31	2306664.80	2.47
11	672486.69	2306662.75	266.26
1	672516.58	2306927.33	
1	672510.45	2306926.42	0.81
2	672511.16	2306926.80	1.65
3	672512.61	2306927.59	1.97
4	672514.32	2306928.57	1.44
5	672515.56	2306929.30	1.57
6	672516.90	2306930.12	205.03
7	672539.92	2307133.85	744.01
8	672601.63	2307875.30	535.63
9	672650.13	2308408.73	354.72
10	672672.20	2308762.76	34.42
11	672675.18	2308797.05	1.29
12	672673.98	2308797.52	3.92
13	672670.31	2308798.90	1.02
14	672669.35	2308799.24	36.14
15	672666.22	2308763.24	354.7
16	672644.15	2308409.23	535.6
17	672595.65	2307875.83	743.91
18	672533.95	2307134.48	209.38
1	672510.45	2306926.42	
1	672709.82	2309195.87	3.55
2	672706.35	2309195.14	2.76
3	672703.68	2309194.46	393.81
4	672669.60	2308802.13	3.22
5	672672.62	2308801.01	3.01
6	672675.43	2308799.92	397.44
1	672709.82	2309195.87	
1	672704.14	2309199.75	1.22
2	672705.33	2309200.04	0.01
3	672705.34	2309200.04	0.01
4	672705.35	2309200.04	0.01
5	672705.36	2309200.04	0.01

6	672705.37	2309200.05	0.01
7	672705.38	2309200.05	0.01
8	672705.39	2309200.05	0.01
9	672705.40	2309200.05	0.01
10	672705.41	2309200.05	0.01
11	672705.41	2309200.06	0.01
12	672705.42	2309200.06	0.01
13	672705.43	2309200.06	0.01
14	672705.44	2309200.06	0.01
15	672705.45	2309200.06	0.01
16	672705.46	2309200.07	2.75
17	672708.15	2309200.64	0.01
18	672708.15	2309200.65	0.01
19	672708.16	2309200.65	0.01
20	672708.17	2309200.65	0.01
21	672708.18	2309200.65	0.01
22	672708.19	2309200.65	0.01
23	672708.20	2309200.65	0.01
24	672708.20	2309200.66	0.01
25	672708.21	2309200.66	0.01
26	672708.22	2309200.66	0.01
27	672708.23	2309200.66	0.01
28	672708.24	2309200.66	0.01
29	672708.25	2309200.66	0.01
30	672708.25	2309200.67	0.01
31	672708.26	2309200.67	0.01
32	672708.27	2309200.67	2.04
33	672710.27	2309201.05	118.69
34	672720.54	2309319.29	26.07
35	672723.80	2309345.16	0.29
36	672723.55	2309345.30	2.08
37	672721.69	2309346.24	2.53
38	672719.39	2309347.29	1.41
39	672718.09	2309347.83	28.07
40	672714.58	2309319.98	120.68
1	672704.14	2309199.75	
1	672738.94	2309494.45	3.06
2	672737.59	2309491.70	2.17
3	672736.61	2309489.76	2.16
4	672735.63	2309487.84	2.12
5	672734.66	2309485.95	2.11
6	672733.70	2309484.07	2.08
7	672732.75	2309482.22	0.01
8	672732.75	2309482.21	2.07
9	672731.81	2309480.37	0.05
10	672731.79	2309480.32	66.31
11	672726.45	2309414.23	60.12
12	672718.94	2309354.58	0.09
13	672719.02	2309354.54	1.97

14	672720.84	2309353.78	4.03
15	672724.53	2309352.15	0.16
16	672724.67	2309352.08	61.96
17	672732.41	2309413.55	81.16
1	672738.94	2309494.45	
1	672881.23	2311249.55	8.53
2	672874.67	2311244.10	143.81
3	672861.02	2311100.94	734.81
4	672804.87	2310368.28	636.21
5	672752.29	2309734.25	246
6	672732.49	2309489.05	0.35
7	672732.65	2309489.36	2.15
8	672733.63	2309491.27	2.19
9	672734.62	2309493.22	3.6
10	672736.09	2309496.51	0.35
11	672736.23	2309496.83	0.98
12	672736.61	2309497.73	1.47
13	672737.18	2309499.09	1.86
14	672737.91	2309500.80	2.14
15	672738.74	2309502.77	2.28
16	672739.62	2309504.87	0.53
17	672739.82	2309505.36	229.14
18	672758.27	2309733.76	636.21
19	672810.85	2310367.79	734.76
20	672867.00	2311100.40	149.83
1	672881.23	2311249.55	
1	672874.83	2311245.75	8.41
2	672881.37	2311251.04	903.41
3	672967.15	2312150.37	495.23
4	673012.44	2312643.52	105.16
5	673021.86	2312748.26	7.25
6	673016.25	2312752.85	109.23
7	673006.46	2312644.06	495.21
8	672961.17	2312150.93	909.29
1	672874.83	2311245.75	
1	673962.20	2317211.65	2.12
2	673960.16	2317211.08	3.82
3	673956.46	2317210.14	1.03
4	673955.44	2317209.97	2287.55
5	673303.02	2315017.43	399.24
6	673185.66	2314635.83	1888.93
7	673016.40	2312754.50	7.34
8	673021.99	2312749.74	1892.24
9	673191.49	2314634.37	398.94
10	673308.76	2315015.68	2291.13
1	673962.20	2317211.65	

1	673967.02	2317227.84	2.3
2	673967.68	2317230.04	0.14
3	673967.59	2317230.15	0.24
4	673967.41	2317230.31	0.27
5	673967.19	2317230.47	0.31
6	673966.91	2317230.61	0.35
7	673966.59	2317230.75	0.41
8	673966.20	2317230.89	0.47
9	673965.75	2317231.03	3
10	673962.81	2317231.64	0.88
11	673961.94	2317231.79	8.94
12	673959.39	2317223.22	2.19
13	673961.37	2317224.16	1.54
14	673962.73	2317224.89	3.01
15	673965.30	2317226.46	0.79
16	673965.94	2317226.93	0.68
17	673966.48	2317227.35	0.59
18	673966.92	2317227.74	0.14
1	673967.02	2317227.84	
1	675085.35	2320916.49	2.89
2	675082.72	2320917.69	3.15
3	675079.65	2320918.38	267.21
4	675003.04	2320662.39	2222.77
5	674350.49	2318537.56	1341.07
6	673968.01	2317252.19	4.01
7	673971.73	2317250.69	2.01
8	673973.61	2317249.98	1341.55
9	674356.23	2318535.81	2222.77
10	675008.78	2320660.64	267.06
1	675085.35	2320916.49	
1	676165.27	2324516.62	6.27
2	676159.00	2324516.62	139.06
3	676119.01	2324383.43	1328.36
4	675743.03	2323109.39	88.99
5	675710.57	2323026.53	2199.75
6	675079.88	2320919.13	2.32
7	675082.16	2320918.70	1.15
8	675083.27	2320918.40	2.57
9	675085.58	2320917.27	2199.53
10	675716.20	2323024.46	89
11	675748.66	2323107.33	1328.72
12	676124.76	2324381.71	140.86
1	676165.27	2324516.62	
1	677359.86	2328488.96	0.95
2	677358.92	2328489.06	2.02
3	677356.92	2328489.37	3.1
4	677353.86	2328489.84	1189.51

5	677010.11	2327351.08	2957.77
6	676159.50	2324518.26	6.21
7	676165.71	2324518.10	2956.13
8	677015.85	2327349.35	1190.4
1	677359.86	2328488.96	
1	677360.32	2328490.47	10.05
2	677363.22	2328500.09	1.18
3	677362.09	2328500.43	3.89
4	677358.39	2328501.64	0.93
5	677357.52	2328501.96	10.98
6	677354.35	2328491.45	6.05
1	677360.32	2328490.47	
1	678160.66	2331136.72	3.52
2	678158.20	2331139.24	0.82
3	678157.61	2331139.81	0.64
4	678157.13	2331140.24	0.49
5	678156.75	2331140.55	0.38
6	678156.45	2331140.78	0.31
7	678156.19	2331140.95	0.26
8	678155.96	2331141.08	0.24
9	678155.75	2331141.19	405.11
10	678037.27	2330753.79	2342.63
11	677360.28	2328511.11	1.48
12	677361.68	2328510.62	3.97
13	677365.42	2328509.28	0.55
14	677365.94	2328509.09	2342.91
15	678043.01	2330752.04	402.27
1	678160.66	2331136.72	
1	679052.79	2335414.19	0.2
2	679052.60	2335414.25	0.01
3	679052.59	2335414.25	0.34
4	679052.26	2335414.34	0.01
5	679052.25	2335414.34	0.36
6	679051.90	2335414.43	0.01
7	679051.90	2335414.44	0.01
8	679051.89	2335414.44	0.39
9	679051.51	2335414.52	0.01
10	679051.50	2335414.52	0.42
11	679051.09	2335414.60	0.01
12	679051.08	2335414.60	0.46
13	679050.63	2335414.67	0.01
14	679050.62	2335414.67	0.48
15	679050.14	2335414.73	0.01
16	679050.13	2335414.73	0.51
17	679049.62	2335414.79	0.53
18	679049.09	2335414.85	0.55
19	679048.54	2335414.92	0.56

20	679047.99	2335415.02	0.56
21	679047.44	2335415.14	0.56
22	679046.90	2335415.30	0.01
23	679046.89	2335415.30	1062.56
24	678850.42	2334371.06	2317.86
25	678428.33	2332091.96	629.41
26	678260.96	2331485.21	339.42
27	678161.70	2331160.63	3.29
28	678164.35	2331158.68	3.15
29	678166.74	2331156.63	341.81
30	678266.71	2331483.49	629.67
31	678434.15	2332090.49	2318.23
32	678856.32	2334369.96	1062.55
1	679052.79	2335414.19	
1	679538.28	2338000.37	1.72
2	679536.76	2338001.18	2.21
3	679534.85	2338002.29	1.73
4	679533.41	2338003.25	0.75
5	679532.80	2338003.69	841.01
6	679378.35	2337176.98	1791.14
7	679047.16	2335416.73	0.64
8	679047.74	2335416.45	0.01
9	679047.75	2335416.45	0.01
10	679047.76	2335416.45	0.01
11	679047.76	2335416.44	0.01
12	679047.77	2335416.44	0.01
13	679047.78	2335416.44	0.01
14	679047.79	2335416.44	0.01
15	679047.79	2335416.43	0.01
16	679047.80	2335416.43	0.88
17	679048.64	2335416.16	0.01
18	679048.65	2335416.16	0.01
19	679048.66	2335416.16	0.01
20	679048.67	2335416.16	0.01
21	679048.68	2335416.15	0.01
22	679048.69	2335416.15	0.01
23	679048.70	2335416.15	0.76
24	679049.45	2335416.02	0.01
25	679049.46	2335416.02	0.01
26	679049.47	2335416.02	0.71
27	679050.18	2335415.94	0.71
28	679050.88	2335415.85	0.73
29	679051.60	2335415.72	0.74
30	679052.32	2335415.57	0.71
31	679053.01	2335415.40	0.01
32	679053.02	2335415.40	1791.37
33	679384.25	2337175.88	838.75
1	679538.28	2338000.37	

1	679737.65	2339067.49	2.69
2	679735.53	2339069.14	0.9
3	679734.83	2339069.70	0.01
4	679734.82	2339069.70	0.01
5	679734.82	2339069.71	0.01
6	679734.81	2339069.71	0.01
7	679734.81	2339069.72	0.01
8	679734.80	2339069.72	0.8
9	679734.15	2339070.18	0.01
10	679734.14	2339070.19	0.01
11	679734.13	2339070.19	0.01
12	679734.13	2339070.20	0.01
13	679734.12	2339070.20	0.01
14	679734.11	2339070.21	0.01
15	679734.10	2339070.21	0.01
16	679734.10	2339070.22	0.01
17	679734.09	2339070.22	0.01
18	679734.08	2339070.22	0.68
19	679733.49	2339070.55	0.01
20	679733.49	2339070.56	0.01
21	679733.48	2339070.56	0.01
22	679733.47	2339070.56	0.01
23	679733.47	2339070.57	0.01
24	679733.46	2339070.57	0.01
25	679733.45	2339070.57	0.01
26	679733.45	2339070.58	0.01
27	679733.44	2339070.58	0.01
28	679733.43	2339070.58	0.01
29	679733.42	2339070.59	0.01
30	679733.41	2339070.59	0.01
31	679733.40	2339070.60	0.01
32	679733.39	2339070.60	0.01
33	679733.38	2339070.60	0.01
34	679733.38	2339070.61	0.01
35	679733.37	2339070.61	0.01
36	679733.36	2339070.61	0.56
37	679732.83	2339070.78	0.01
38	679732.82	2339070.79	0.01
39	679732.81	2339070.79	0.01
40	679732.80	2339070.79	0.01
41	679732.79	2339070.79	0.01
42	679732.79	2339070.80	0.01
43	679732.78	2339070.80	0.01
44	679732.77	2339070.80	0.01
45	679732.76	2339070.80	0.01
46	679732.75	2339070.80	0.01
47	679732.75	2339070.81	0.01
48	679732.74	2339070.81	0.01
49	679732.73	2339070.81	0.01
50	679732.72	2339070.81	0.01

51	679732.71	2339070.81	0.01
52	679732.70	2339070.81	0.01
53	679732.69	2339070.81	0.01
54	679732.68	2339070.82	0.01
55	679732.67	2339070.82	0.01
56	679732.66	2339070.82	0.01
57	679732.65	2339070.82	0.01
58	679732.64	2339070.82	0.01
59	679732.63	2339070.82	0.46
60	679732.17	2339070.84	1077.94
61	679534.21	2338011.23	3.53
62	679536.94	2338009.00	3.27
63	679539.52	2338006.99	1078.85
1	679737.65	2339067.49	
1	679817.14	2341130.68	0.18
2	679817.00	2341130.80	0.16
3	679816.87	2341130.90	0.13
4	679816.76	2341130.97	0.12
5	679816.66	2341131.04	0.11
6	679816.56	2341131.09	0.1
7	679816.47	2341131.13	0.11
8	679816.37	2341131.17	0.11
9	679816.27	2341131.21	0.11
10	679816.17	2341131.25	0.12
11	679816.05	2341131.28	0.13
12	679815.92	2341131.31	0.13
13	679815.79	2341131.33	0.15
14	679815.64	2341131.35	0.17
15	679815.47	2341131.36	0.17
16	679815.30	2341131.36	0.2
17	679815.10	2341131.35	0.21
18	679814.89	2341131.33	0.23
19	679814.66	2341131.29	0.25
20	679814.41	2341131.25	0.27
21	679814.15	2341131.19	0.29
22	679813.87	2341131.12	0.3
23	679813.58	2341131.03	0.33
24	679813.27	2341130.93	0.34
25	679812.95	2341130.81	0.37
26	679812.61	2341130.67	0.38
27	679812.26	2341130.51	0.39
28	679811.91	2341130.33	0.42
29	679811.54	2341130.14	0.39
30	679811.20	2341129.95	893.8
31	679951.97	2340247.31	1194.89
32	679732.53	2339072.74	0.09
33	679732.60	2339072.69	1.16
34	679733.49	2339071.94	1.84
35	679734.87	2339070.72	2.15

36	679736.53	2339069.35	0.99
37	679737.34	2339068.78	0.57
38	679737.84	2339068.51	1198.6
39	679957.96	2340246.72	1.02
40	679957.97	2340247.74	894.1
1	679817.14	2341130.68	
1	679810.70	2341133.08	0.24
2	679810.89	2341133.23	2.04
3	679812.56	2341134.41	0.47
4	679812.96	2341134.65	0.46
5	679813.36	2341134.87	0.45
6	679813.76	2341135.08	0.45
7	679814.17	2341135.27	0.43
8	679814.57	2341135.44	0.42
9	679814.96	2341135.59	0.4
10	679815.34	2341135.72	0.37
11	679815.69	2341135.83	0.33
12	679816.01	2341135.92	0.29
13	679816.29	2341135.98	644.81
14	679714.72	2341772.74	6.18
15	679709.09	2341770.18	645.15
1	679810.70	2341133.08	
1	679708.83	2341771.84	4.83
2	679713.30	2341773.66	1.28
3	679714.52	2341774.05	1910.64
4	679413.57	2343660.84	5.93
5	679407.72	2343659.86	1911.88
1	679708.83	2341771.84	
1	679407.17	2343663.28	0.12
2	679407.29	2343663.30	0.57
3	679407.85	2343663.41	0.58
4	679408.42	2343663.52	0.59
5	679409.00	2343663.64	0.59
6	679409.58	2343663.76	0.58
7	679410.15	2343663.87	0.57
8	679410.71	2343663.98	0.55
9	679411.25	2343664.08	0.52
10	679411.76	2343664.18	0.49
11	679412.24	2343664.26	0.44
12	679412.67	2343664.33	0.33
13	679413.00	2343664.37	4.91
14	679412.23	2343669.22	0.05
15	679412.19	2343669.25	0.25
16	679412.04	2343669.45	0.3
17	679411.90	2343669.71	0.35
18	679411.77	2343670.04	0.41
19	679411.65	2343670.43	0.45

20	679411.55	2343670.87	0.46
21	679411.46	2343671.32	0.48
22	679411.37	2343671.79	0.45
23	679411.29	2343672.23	0.43
24	679411.21	2343672.65	0.38
25	679411.14	2343673.02	0.32
26	679411.06	2343673.33	0.27
27	679410.97	2343673.58	0.21
28	679410.88	2343673.77	0.19
29	679410.77	2343673.92	0.17
30	679410.64	2343674.03	0.17
31	679410.49	2343674.11	0.2
32	679410.30	2343674.16	0.21
33	679410.09	2343674.20	0.26
34	679409.83	2343674.22	0.29
35	679409.54	2343674.23	0.32
36	679409.22	2343674.22	0.35
37	679408.87	2343674.20	0.37
38	679408.50	2343674.16	0.39
39	679408.11	2343674.10	0.42
40	679407.70	2343674.02	0.42
41	679407.29	2343673.92	0.45
42	679406.86	2343673.80	0.45
43	679406.43	2343673.66	0.46
44	679406.00	2343673.50	0.47
45	679405.57	2343673.32	10.17
1	679407.17	2343663.28	
1	679405.08	2343676.36	0.48
2	679405.52	2343676.56	0.77
3	679406.24	2343676.83	0.73
4	679406.94	2343677.03	0.7
5	679407.62	2343677.18	0.64
6	679408.26	2343677.26	0.6
7	679408.86	2343677.29	0.55
8	679409.41	2343677.26	0.51
9	679409.91	2343677.18	0.49
10	679410.38	2343677.05	0.45
11	679410.80	2343676.89	0.24
12	679411.02	2343676.79	2149.61
13	679072.43	2345799.57	2220.49
14	679322.64	2348005.92	3894.55
15	679761.28	2351875.69	1517.94
16	679933.97	2353383.77	1.29
17	679932.79	2353384.30	3.11
18	679929.93	2353385.53	1.86
19	679928.22	2353386.27	1519.77
20	679755.32	2351876.37	3894.55
21	679316.68	2348006.60	2220.91
22	679066.42	2345799.84	2150.32

1	679405.08	2343676.36	
1	680157.39	2358314.03	0.04
2	680157.37	2358314.06	0.25
3	680157.19	2358314.24	0.26
4	680157.01	2358314.43	0.26
5	680156.83	2358314.62	0.27
6	680156.64	2358314.81	0.26
7	680156.46	2358315.00	0.28
8	680156.27	2358315.20	0.28
9	680156.08	2358315.40	0.28
10	680155.89	2358315.60	0.28
11	680155.70	2358315.81	0.28
12	680155.51	2358316.02	0.29
13	680155.31	2358316.23	0.3
14	680155.11	2358316.45	0.29
15	680154.92	2358316.67	0.3
16	680154.71	2358316.89	0.31
17	680154.51	2358317.13	0.31
18	680154.30	2358317.36	0.32
19	680154.09	2358317.60	0.33
20	680153.88	2358317.85	0.33
21	680153.67	2358318.10	0.33
22	680153.45	2358318.35	0.35
23	680153.23	2358318.62	0.35
24	680153.00	2358318.89	0.35
25	680152.77	2358319.16	0.36
26	680152.54	2358319.44	0.37
27	680152.31	2358319.73	0.38
28	680152.07	2358320.03	0.39
29	680151.82	2358320.33	0.39
30	680151.58	2358320.64	0.06
31	680151.54	2358320.69	3532.34
32	680073.72	2354789.21	156.12
33	680065.53	2354633.30	491.01
34	680015.09	2354144.89	758.32
35	679928.82	2353391.49	3.14
36	679931.70	2353390.24	2.89
37	679934.36	2353389.10	0.23
38	679934.57	2353389.01	760.16
39	680021.05	2354144.23	491.13
40	680071.50	2354632.76	156.4
41	680079.72	2354788.94	3525.95
1	680157.39	2358314.03	
1	680164.83	2358651.46	10.93
2	680159.03	2358660.73	216.34
3	680154.26	2358444.44	1.51
4	680155.11	2358443.19	2.15
5	680156.39	2358441.46	2.16

6	680157.73	2358439.77	2.15
7	680159.11	2358438.12	1.51
8	680160.10	2358436.98	214.53
1	680164.83	2358651.46	
Свердловская область			
1	683356.23	1409946.28	1.51
2	683357.15	1409945.08	2.15
3	683358.52	1409943.42	2.16
4	683359.95	1409941.80	2.14
5	683361.41	1409940.23	1.51
6	683362.46	1409939.14	214.53
7	683355.90	1410153.57	343.26
8	683345.39	1410496.67	538.27
9	683332.41	1411034.78	731.85
10	683312.87	1411766.37	1738.54
11	683248.00	1413503.70	689.24
12	683078.20	1414171.70	2365.28
13	682481.90	1416460.58	290.9
14	682403.80	1416740.80	676.94
15	682238.45	1417397.24	1136.91
16	681953.13	1418497.77	302.14
17	681869.71	1418788.17	2779.96
18	681916.18	1421567.74	461.08
19	681917.72	1422028.82	290.18
20	681925.95	1422318.88	1599.77
21	681949.38	1423918.48	692.79
22	681959.62	1424611.19	677.58
23	681969.61	1425288.70	416.06
24	681970.58	1425704.76	1053.26
25	681864.72	1426752.69	701.48
26	681787.29	1427449.88	1170.54
27	681661.75	1428613.67	599.09
28	681597.48	1429209.30	1724.64
29	681412.20	1430923.96	1054.85
30	681298.92	1431972.71	494.26
31	681245.74	1432464.10	538.75
32	681187.96	1432999.74	1390.11
33	681037.57	1434381.69	985.55
34	680928.69	1435361.21	957.8
35	680830.37	1436313.95	3979.13
36	680401.41	1440269.89	1632.5
37	679707.27	1441747.46	748.77
38	680123.70	1442369.75	1313.92
39	680850.25	1443464.51	531.36
40	681144.09	1443907.23	506.8
41	681421.01	1444331.69	469.22
42	681805.98	1444599.96	576.58
43	682275.85	1444934.13	503.2
44	682685.81	1445225.93	529.82

45	683117.38	1445533.27	249.24
46	683320.60	1445677.57	540.27
47	683760.62	1445991.05	264.57
48	683976.09	1446144.58	191.64
49	684130.33	1446258.32	124.41
50	684204.32	1446158.30	241.89
51	684402.43	1446297.10	119.82
52	684503.56	1446361.36	270.07
53	684719.47	1446523.60	93.44
54	684785.51	1446589.70	243.11
55	684919.44	1446792.59	139.52
56	685051.38	1446747.22	97.46
57	685132.18	1446801.71	165.77
58	685264.34	1446901.77	169.13
59	685401.95	1447000.09	146.17
60	685501.84	1447106.80	231.73
61	685619.47	1447306.45	136.03
62	685744.13	1447360.90	353.73
63	686097.56	1447375.42	176.22
64	686273.75	1447378.86	199.34
65	686472.96	1447386.17	115.03
66	686587.98	1447387.60	162.54
67	686750.51	1447389.49	28.24
68	686778.41	1447393.87	546.07
69	687324.27	1447409.01	421.49
70	687745.63	1447419.39	154.07
71	687899.64	1447423.66	6
72	687899.47	1447429.66	154.06
73	687745.47	1447425.39	421.49
74	687324.11	1447415.00	546.27
75	686778.05	1447399.86	28.17
76	686750.22	1447395.49	162.33
77	686587.90	1447393.60	115.06
78	686472.85	1447392.17	199.38
79	686273.60	1447384.86	176.21
80	686097.42	1447381.41	354.41
81	685743.31	1447366.88	139.51
82	685615.35	1447311.31	232.83
83	685497.24	1447110.66	144.95
84	685398.23	1447004.80	168.87
85	685260.83	1446906.63	165.64
86	685128.77	1446806.64	94.36
87	685050.55	1446753.87	141.24
88	684916.97	1446799.74	246.8
89	684781.06	1446593.73	92.51
90	684715.70	1446528.26	269.51
91	684500.24	1446366.36	119.76
92	684399.16	1446302.13	236.38
93	684205.61	1446166.44	124.56
94	684131.63	1446266.65	197.55

95	683972.59	1446149.46	264.55
96	683757.14	1445995.94	540.27
97	683317.12	1445682.45	249.25
98	683113.90	1445538.14	529.82
99	682682.33	1445230.81	503.2
100	682272.37	1444939.01	576.53
101	681802.54	1444604.88	470.35
102	681416.65	1444335.96	507.96
103	681139.08	1443910.54	531.34
104	680845.25	1443467.84	1313.91
105	680118.71	1442373.08	752.14
106	679700.38	1441748.01	1634.45
107	680395.49	1440268.74	3978.62
108	680824.39	1436313.31	957.79
109	680922.72	1435360.58	985.58
110	681031.60	1434381.03	1390.09
111	681181.99	1432999.10	538.75
112	681239.77	1432463.46	494.26
113	681292.94	1431972.07	1054.84
114	681406.23	1430923.33	1724.65
115	681591.50	1429208.66	599.08
116	681655.77	1428613.04	1170.55
117	681781.32	1427449.24	701.45
118	681858.74	1426752.08	1052.8
119	681964.58	1425704.61	415.85
120	681963.62	1425288.76	677.55
121	681953.63	1424611.28	692.79
122	681943.39	1423918.57	1599.72
123	681919.96	1422319.02	290.18
124	681911.73	1422028.96	461.14
125	681910.20	1421567.82	2780.39
126	681863.71	1418787.82	303.35
127	681947.33	1418496.22	1136.83
128	682232.64	1417395.77	676.99
129	682398.00	1416739.29	290.92
130	682476.10	1416459.05	2365.23
131	683072.38	1414170.22	688.29
132	683242.02	1413503.16	1738.17
133	683306.86	1411766.20	731.82
134	683326.41	1411034.64	538.28
135	683339.39	1410496.52	334.16
136	683349.62	1410162.52	216.34
1	683356.23	1409946.28	