

**МУНИЦИПАЛЬНОЕ ОБРАЗОВАНИЕ «ГОРОД БЕРЕЗНИКИ»  
ПЕРМСКИЙ КРАЙ  
УПРАВЛЕНИЕ ИМУЩЕСТВЕННЫХ И ЗЕМЕЛЬНЫХ ОТНОШЕНИЙ**

**ПРИКАЗ**

01.07.2024

18-01-05-1186пз

**Об установлении в пользу  
ПАО «Россети Урал»  
публичного сервитута  
в отношении земельного  
участка с кадастровым  
номером 59:37:1860101:289,  
расположенного  
в муниципальном  
образовании  
«Город Березники»  
Пермского края,  
п. Николаев Посад**

В соответствии со статьями 7, 23, подпунктом 1 статьи 39.37, подпунктом 4 статьи 39.38, статьей 39.43 Земельного кодекса Российской Федерации, рассмотрев ходатайство публичного акционерного общества «Россети Урал» об установлении публичного сервитута,

**ПРИКАЗЫВАЮ:**

1. Установить в пользу публичного акционерного общества «Россети Урал» (далее - ПАО «Россети Урал») публичный сервитут в целях подключения (технологического присоединения) к сетям инженерно-технического обеспечения – Строительство участка ВЛ 0,4 кВ от ближайшей опоры ВЛ 0,4 кВ №2 ТП-0356 до границы участка Заявителя, оборудования учета э/э в шкафу на концевой опоре ВЛ 0,4 кВ вновь строящегося ответвления, входящих в ЭСК ПС 110/35/10 Быгель, для электроснабжения малоэтажной жилой застройки по адресу: Пермский край, г.о. город Березники, п. Николаев посад, просека Чистопольская, з/у 6, кад. номер участка: 59:37:1860101:829 (4000017657), необходимого для оказания услуг электроснабжения населения, в отношении земельного участка с кадастровым номером 59:37:1860101:289, расположенного в муниципальном образовании «Город Березники» Пермского края, п. Николаев Посад (далее соответственно – публичный сервитут, земельный участок), на срок до 49 лет.

2. Утвердить прилагаемое описание местоположения границ публичного сервитута (далее – описание границ).



3. Установление зон с особыми условиями использования территорий и содержание ограничений прав на земельный участок в границах таких зон производить в соответствии с Правилами установления охранных зон объектов электросетевого хозяйства и особых условий использования земельных участков, расположенных в границах таких зон, утвержденными постановлением Правительства Российской Федерации от 24.02.2009 № 160 «О порядке установления охранных зон объектов электросетевого хозяйства и особых условий использования земельных участков, расположенных в границах таких зон».

4. Отделу по работе с территориями управления имущественных и земельных отношений администрации города Березники (Худеевой И.С.) в течение пяти рабочих дней со дня подписания настоящего приказа:

4.1. разместить настоящий приказ и описание границ, указанное в пункте 2 настоящего приказа, на официальном сайте Администрации города Березники в информационно-телекоммуникационной сети «Интернет»;

4.2. направить копию настоящего приказа:

4.2.1. в орган регистрации прав;

4.2.2. ПАО «Россети Урал», а также сведения о лицах, являющихся правообладателями земельного участка, сведения о лицах, подавших заявления об учете их прав (обременений прав) на земельный участок, способах связи с ними, копии документов, подтверждающих права указанных лиц на земельный участок.

5. ПАО «Россети Урал» привести земельный участок в состояние, пригодное для использования в соответствии с видом разрешенного использования в сроки, предусмотренные пунктом 8 статьи 39.50 Земельного кодекса Российской Федерации.

6. Настоящий приказ вступает в силу со дня его подписания.

Начальник управления



Н.А. Лежнева





УТВЕРЖДЕНО  
приказом управления  
имущественных и  
земельных отношений  
администрации города  
Березники  
от №

01.07.2024

18-01-05-1186пз

ОПИСАНИЕ МЕСТОПОЛОЖЕНИЯ ГРАНИЦ ПУБЛИЧНОГО СЕРВИТУТА В ПОЛЬЗУ ПУБЛИЧНОГО АКЦИОНЕРНОГО ОБЩЕСТВА «РОССЕТИ УРАЛ» В ЦЕЛЯХ ПОДКЛЮЧЕНИЯ (ТЕХНОЛОГИЧЕСКОГО ПРИСОЕДИНЕНИЯ) К СЕТЯМ ИНЖЕНЕРНО-ТЕХНИЧЕСКОГО ОБЕСПЕЧЕНИЯ – «СТРОИТЕЛЬСТВО УЧАСТКА ВЛ 0,4 КВ ОТ БЛИЖАЙШЕЙ ОПОРЫ ВЛ 0,4 КВ №2 ТП-0356 ДО ГРАНИЦЫ УЧАСТКА ЗАЯВИТЕЛЯ, ОБОРУДОВАНИЯ УЧЕТА Э/Э В ШКАФУ НА КОНЦЕВОЙ ОПОРЕ ВЛ 0,4 КВ ВНОВЬ СТРОЯЩЕГОСЯ ОТВЕТВЛЕНИЯ, ВХОДЯЩИХ В ЭСК ПС 110/35/10 БЫГЕЛЬ, ДЛЯ ЭЛЕКТРОСНАБЖЕНИЯ МАЛОЭТАЖНОЙ ЖИЛОЙ ЗАСТРОЙКИ ПО АДРЕСУ: ПЕРМСКИЙ КРАЙ, Г.О. ГОРОД БЕРЕЗНИКИ, П.НИКОЛАЕВ ПОСАД, ПРОСЕКА ЧИСТОПОЛЬСКАЯ, З/У 6, КАД. НОМЕР УЧАСТКА: 59:37:1860101:829 (4000017657)), необходимого для оказания услуг электроснабжения населения, в отношении земельного участка с кадастровым номером 59:37:1860101:289, расположенного в муниципальном образовании «Город Березники» Пермского края, п. Николаев Посад (наименование объекта)

**Сведения о местоположении границ объекта**

Каталог координат (Система координат МСК-59, зона 2)

№ № точек	Координаты, м		Метод определения координат характерной точки	Mt, м
	X	Y		
1	2	3	4	5
1	672513.99	2269072.41	Геодезический метод	0.1
2	672513.40	2269076.36	Геодезический метод	0.1
3	672511.42	2269076.07	Геодезический метод	0.1
4	672485.43	2269072.23	Геодезический метод	0.1
5	672480.03	2269074.19	Геодезический метод	0.1
6	672477.05	2269080.58	Геодезический метод	0.1
7	672481.61	2269207.96	Геодезический метод	0.1
8	672492.51	2269214.37	Геодезический метод	0.1
9	672490.78	2269217.98		
10	672475.06	2269208.52	Геодезический метод	0.1
11	672464.60	2269061.62	Геодезический метод	0.1
12	672485.02	2269068.12	Геодезический метод	0.1
1	672513.99	2269072.41	Геодезический метод	0.1

Площадь 1567 кв.м



Филиал публично-правовой компании «Роскадастр» по Пермскому краю  
полное наименование органа регистрации прав

Выписка из Единого государственного реестра недвижимости об объекте недвижимости

Сведения о характеристиках объекта недвижимости

На основании запроса от 14.06.2024, поступившего на рассмотрение 14.06.2024, сообщаем, что согласно записям Единого государственного реестра недвижимости:

Раздел 1 Лист 1

Земельный участок			
вид объекта недвижимости			

Лист № 1 раздела 1	Всего листов раздела 1: 14	Всего разделов: 8	Всего листов выписки: 160
--------------------	----------------------------	-------------------	---------------------------

14.06.2024г. № КУВИ-001/2024-159752213	
Кадастровый номер:	59:37:1860101:289
Номер кадастрового квартала:	59:37:1860101
Дата присвоения кадастрового номера:	07.05.2011

Ранее присвоенный государственный учетный номер:	данные отсутствуют
Местоположение:	Пермский край, Усольский район, п. Николаев Посад
Площадь:	178200 +/- 148
Кадастровая стоимость, руб.:	20159766
Кадастровые номера расположенных в пределах земельного участка объектов недвижимости:	59:37:0000000:2411, 59:37:1860101:1239, 59:37:1860101:1215, 59:37:1860101:1288, 59:37:1860101:1286, 59:37:1860101:1775, 59:37:1860101:1799, 59:37:1860101:1809, 59:37:1860101:1840, 59:37:0000000:3032, 59:37:1860101:1287, 59:37:1860101:2004
Кадастровые номера объектов недвижимости, из которых образован объект недвижимости:	59:37:1860101:171
Кадастровые номера образованных объектов недвижимости:	59:37:1860101:996, 59:37:1860101:997, 59:37:1860101:998, 59:37:1860101:999
Категория земель:	Земли населенных пунктов
Виды разрешенного использования:	территории общего пользования
Сведения о кадастровом инженерере:	Чазова Александра Олеговна, СНИЛС 000-000-000 00, дата завершения кадастровых работ: 11.12.2015 Киямова Дамира Харматулловна, СНИЛС 048-358-375 90, договор на выполнение кадастровых работ от 09.12.2019 № №0156300000719000015, дата завершения кадастровых работ: 01.12.2020
Сведения о лесах, водных объектах и об иных природных объектах, расположенных в пределах земельного участка:	данные отсутствуют
Сведения о том, что земельный участок полностью расположен в границах зоны с особыми условиями использования территории, территории объекта культурного наследия, публичного сервитута:	данные отсутствуют

полное наименование должности	 ДОКУМЕНТ ПОДПИСАН ЭЛЕКТРОННОЙ ПОДПИСЬЮ Сертификат: 00BВ056В7401СВ38D2В3576АСDС8425108 Владелец: ФЕДЕРАЛЬНАЯ СЛУЖБА ГОСУДАРСТВЕННОЙ РЕГИСТРАЦИИ, КАДАСТРА И КАРТОГРАФИИ Действителен: с 27.06.2023 по 19.09.2024	инициалы, фамилия



Земельный участок			
вид объекта недвижимости			
Лист № 2 раздела 1	Всего листов раздела 1: 14	Всего разделов: 8	Всего листов выписки: 160
14.06.2024г. № КУВИ-001/2024-159752213			
Кадастровый номер:		59:37:1860101:289	
Сведения о том, что земельный участок расположен в границах особой экономической зоны, территории опережающего развития, зоны территориального развития в Российской Федерации, игровой зоны:	данные отсутствуют		
Сведения о том, что земельный участок расположен в границах особо охраняемой природной территории, Байкальской природной территории и ее экологических зон, лесопарковом зеленом поясе, охотничьего угодья, лесничества:	данные отсутствуют		
Сведения о расположении земельного участка и (или) расположенного на нем объекта недвижимости в границах территории, в отношении которой принято решение о резервировании земель для государственных или муниципальных нужд:	данные отсутствуют		
Сведения о результатах проведения государственного земельного надзора:	данные отсутствуют		
Сведения о расположении земельного участка в границах территории, в отношении которой утвержден проект межевания территории:	данные отсутствуют		
Условный номер земельного участка:	данные отсутствуют		
Сведения о принятии акта и (или) заключении договора, предусматривающих предоставление в соответствии с земельным законодательством исполнительным органом государственным органом власти или органом местного самоуправления, находящегося в государственной или муниципальной собственности земельного участка для строительства наемного дома социального использования или наемного дома коммерческого использования:	данные отсутствуют		
Сведения о том, что земельный участок или земельные участки образованы на основании решения об изъятии земельного участка и (или) расположенного на нем объекта недвижимости для государственных или муниципальных нужд:	данные отсутствуют		
Сведения о том, что земельный участок образован из земель или земельного участка, государственная собственность на которые не разграничена:	данные отсутствуют		

 ДОКУМЕНТ ПОДПИСАН ЭЛЕКТРОННОЙ ПОДПИСЬЮ Сертификат: 00BV056B7401CB38D2B3576ACDC8425108 Владелец: ФЕДЕРАЛЬНАЯ СЛУЖБА ГОСУДАРСТВЕННОЙ РЕГИСТРАЦИИ, КАДАСТРА И КАРТОГРАФИИ Действителен: с 27.06.2023 по 19.09.2024	инициалы, фамилия
полное наименование должности	

Земельный участок			
вид объекта недвижимости			
Лист № 3 раздела 1	Всего листов раздела 1: 14	Всего разделов: 8	Всего листов выписки: 160
14.06.2024г. № КУВИ-001/2024-159752213			
Кадастровый номер:		59:37:1860101:289	
Сведения о наличии земельного спора о местоположении границ земельных участков:		данные отсутствуют	
Статус записи об объекте недвижимости:		Сведения об объекте недвижимости имеют статус "актуальные"	
Особые отметки:		<p>Посредством данного земельного участка обеспечен доступ к земельному участку (земельным участкам) с кадастровым номером (кадастровыми номерами): 59:37:1860101:1001, 59:37:1860101:1002, 59:37:1860101:1003, 59:37:1860101:1004, 59:37:1860101:1005, 59:37:1860101:1006, 59:37:1860101:1015, 59:37:1860101:1016, 59:37:1860101:1017, 59:37:1860101:1018, 59:37:1860101:1020, 59:37:1860101:1022, 59:37:1860101:1023, 59:37:1860101:1024, 59:37:1860101:1025, 59:37:1860101:1026, 59:37:1860101:1027, 59:37:1860101:1028, 59:37:1860101:1029, 59:37:1860101:1030, 59:37:1860101:1031, 59:37:1860101:1032, 59:37:1860101:1033, 59:37:1860101:1155, 59:37:1860101:1156, 59:37:1860101:1157, 59:37:1860101:1173, 59:37:1860101:1204, 59:37:1860101:1205, 59:37:1860101:1206, 59:37:1860101:1207, 59:37:1860101:1208, 59:37:1860101:1209, 59:37:1860101:1210, 59:37:1860101:1211, 59:37:1860101:1238, 59:37:1860101:1246, 59:37:1860101:1247, 59:37:1860101:1248, 59:37:1860101:1249, 59:37:1860101:1250, 59:37:1860101:1251, 59:37:1860101:1252, 59:37:1860101:1253, 59:37:1860101:1254, 59:37:1860101:1255, 59:37:1860101:1258, 59:37:1860101:1259, 59:37:1860101:1260, 59:37:1860101:1261, 59:37:1860101:1262, 59:37:1860101:1263, 59:37:1860101:1264, 59:37:1860101:1265, 59:37:1860101:1266, 59:37:1860101:1267, 59:37:1860101:1290, 59:37:1860101:1291, 59:37:1860101:1292, 59:37:1860101:1293, 59:37:1860101:1294, 59:37:1860101:1295, 59:37:1860101:1296, 59:37:1860101:1297, 59:37:1860101:1298, 59:37:1860101:1299, 59:37:1860101:1300, 59:37:1860101:1301, 59:37:1860101:1302, 59:37:1860101:1337, 59:37:1860101:1338, 59:37:1860101:1359, 59:37:1860101:1360, 59:37:1860101:1361, 59:37:1860101:1362, 59:37:1860101:1363, 59:37:1860101:1364, 59:37:1860101:1365, 59:37:1860101:1366, 59:37:1860101:1367, 59:37:1860101:1368, 59:37:1860101:1369, 59:37:1860101:1370, 59:37:1860101:1371, 59:37:1860101:1372, 59:37:1860101:1373, 59:37:1860101:1374, 59:37:1860101:1375, 59:37:1860101:1376, 59:37:1860101:1377, 59:37:1860101:1378, 59:37:1860101:1379, 59:37:1860101:1380, 59:37:1860101:1381, 59:37:1860101:1382, 59:37:1860101:1383, 59:37:1860101:1384, 59:37:1860101:1385, 59:37:1860101:1386, 59:37:1860101:1387, 59:37:1860101:1388, 59:37:1860101:1392, 59:37:1860101:1393, 59:37:1860101:1394, 59:37:1860101:1395,</p>	

 ДОКУМЕНТ ПОДПИСАН ЭЛЕКТРОННОЙ ПОДПИСЬЮ	Сертификат: 00BV056B7401CB38D2B3576ACDC8425108 Владелец: ФЕДЕРАЛЬНАЯ СЛУЖБА ГОСУДАРСТВЕННОЙ РЕГИСТРАЦИИ, КАДАСТРА И КАРТОГРАФИИ Действителен: с 27.06.2023 по 19.09.2024	инициалы, фамилия
полное наименование должности		



## Земельный участок

вид объекта недвижимости

Лист № 4 раздела 1

Всего листов раздела 1: 14

Всего разделов: 8

Всего листов выписки: 160

14.06.2024г. № КУВИ-001/2024-159752213

Кадастровый номер:

59:37:1860101:289

59:37:1860101:1396, 59:37:1860101:1397, 59:37:1860101:1398, 59:37:1860101:1399,  
 59:37:1860101:1400, 59:37:1860101:1401, 59:37:1860101:1402, 59:37:1860101:1403,  
 59:37:1860101:1404, 59:37:1860101:1405, 59:37:1860101:1422, 59:37:1860101:1423,  
 59:37:1860101:1424, 59:37:1860101:1425, 59:37:1860101:1426, 59:37:1860101:1427,  
 59:37:1860101:1428, 59:37:1860101:1429, 59:37:1860101:1430, 59:37:1860101:1431,  
 59:37:1860101:1432, 59:37:1860101:1433, 59:37:1860101:1434, 59:37:1860101:1435,  
 59:37:1860101:1436, 59:37:1860101:1437, 59:37:1860101:1438, 59:37:1860101:1439,  
 59:37:1860101:1440, 59:37:1860101:1441, 59:37:1860101:1442, 59:37:1860101:1443,  
 59:37:1860101:1444, 59:37:1860101:1445, 59:37:1860101:1446, 59:37:1860101:1447,  
 59:37:1860101:1448, 59:37:1860101:1449, 59:37:1860101:1450, 59:37:1860101:1451,  
 59:37:1860101:1452, 59:37:1860101:1453, 59:37:1860101:1454, 59:37:1860101:1455,  
 59:37:1860101:1456, 59:37:1860101:1457, 59:37:1860101:1458, 59:37:1860101:1459,  
 59:37:1860101:1460, 59:37:1860101:1461, 59:37:1860101:1462, 59:37:1860101:1463,  
 59:37:1860101:1464, 59:37:1860101:1465, 59:37:1860101:1466, 59:37:1860101:1467,  
 59:37:1860101:1468, 59:37:1860101:1469, 59:37:1860101:1470, 59:37:1860101:1471,  
 59:37:1860101:1472, 59:37:1860101:1473, 59:37:1860101:1474, 59:37:1860101:1475,  
 59:37:1860101:1476, 59:37:1860101:1477, 59:37:1860101:1478, 59:37:1860101:1479,  
 59:37:1860101:1480, 59:37:1860101:1481, 59:37:1860101:1482, 59:37:1860101:1483,  
 59:37:1860101:1484, 59:37:1860101:1485, 59:37:1860101:1486, 59:37:1860101:1487,  
 59:37:1860101:1488, 59:37:1860101:1489, 59:37:1860101:1490, 59:37:1860101:1501,  
 59:37:1860101:1502, 59:37:1860101:1503, 59:37:1860101:1504, 59:37:1860101:1505,  
 59:37:1860101:1506, 59:37:1860101:1507, 59:37:1860101:1508, 59:37:1860101:1509,  
 59:37:1860101:1510, 59:37:1860101:1511, 59:37:1860101:1512, 59:37:1860101:1513,  
 59:37:1860101:1514, 59:37:1860101:1515, 59:37:1860101:1516, 59:37:1860101:1517,  
 59:37:1860101:1518, 59:37:1860101:1519, 59:37:1860101:1520, 59:37:1860101:1521,  
 59:37:1860101:1522, 59:37:1860101:1523, 59:37:1860101:1524, 59:37:1860101:1525,  
 59:37:1860101:1526, 59:37:1860101:1527, 59:37:1860101:1528, 59:37:1860101:1529,  
 59:37:1860101:1530, 59:37:1860101:1531, 59:37:1860101:1532, 59:37:1860101:1533,  
 59:37:1860101:1534, 59:37:1860101:1535, 59:37:1860101:1536, 59:37:1860101:1537,  
 59:37:1860101:1538, 59:37:1860101:1539, 59:37:1860101:1540, 59:37:1860101:1541,  
 59:37:1860101:1542, 59:37:1860101:1543, 59:37:1860101:1544, 59:37:1860101:1545,



ДОКУМЕНТ ПОДПИСАН  
 ЭЛЕКТРОННОЙ ПОДПИСЬЮ

Сертификат: 00BV056B7401CB38D2B3576ACDC8425108

Владелец: ФЕДЕРАЛЬНАЯ СЛУЖБА ГОСУДАРСТВЕННОЙ  
 РЕГИСТРАЦИИ, КАДАСТРА И КАРТОГРАФИИ  
 Действителен: с 27.06.2023 по 19.09.2024

полное наименование должности

инициалы, фамилия



## Земельный участок

вид объекта недвижимости

Лист № 5 раздела 1

Всего листов раздела 1: 14

Всего разделов: 8

Всего листов выписки: 160

14.06.2024г. № КУВИ-001/2024-159752213

Кадастровый номер:

59:37:1860101:289

59:37:1860101:1546, 59:37:1860101:1547, 59:37:1860101:1548, 59:37:1860101:1549,  
 59:37:1860101:1550, 59:37:1860101:1551, 59:37:1860101:1552, 59:37:1860101:1553,  
 59:37:1860101:1554, 59:37:1860101:1555, 59:37:1860101:1556, 59:37:1860101:1557,  
 59:37:1860101:1558, 59:37:1860101:1559, 59:37:1860101:1560, 59:37:1860101:1561,  
 59:37:1860101:1562, 59:37:1860101:1563, 59:37:1860101:1564, 59:37:1860101:1565,  
 59:37:1860101:1566, 59:37:1860101:1567, 59:37:1860101:1568, 59:37:1860101:1569,  
 59:37:1860101:1570, 59:37:1860101:1571, 59:37:1860101:1572, 59:37:1860101:1573,  
 59:37:1860101:1574, 59:37:1860101:1575, 59:37:1860101:1576, 59:37:1860101:1610,  
 59:37:1860101:1611, 59:37:1860101:1612, 59:37:1860101:1613, 59:37:1860101:1614,  
 59:37:1860101:1615, 59:37:1860101:1616, 59:37:1860101:1617, 59:37:1860101:1618,  
 59:37:1860101:1619, 59:37:1860101:1620, 59:37:1860101:1625, 59:37:1860101:1626,  
 59:37:1860101:1627, 59:37:1860101:1628, 59:37:1860101:1629, 59:37:1860101:1630,  
 59:37:1860101:1631, 59:37:1860101:1632, 59:37:1860101:1633, 59:37:1860101:1634,  
 59:37:1860101:1635, 59:37:1860101:1636, 59:37:1860101:1637, 59:37:1860101:1638,  
 59:37:1860101:1639, 59:37:1860101:1640, 59:37:1860101:1641, 59:37:1860101:1642,  
 59:37:1860101:1643, 59:37:1860101:1644, 59:37:1860101:1645, 59:37:1860101:1658,  
 59:37:1860101:1659, 59:37:1860101:1660, 59:37:1860101:1661, 59:37:1860101:1662,  
 59:37:1860101:1663, 59:37:1860101:1664, 59:37:1860101:1665, 59:37:1860101:1666,  
 59:37:1860101:1667, 59:37:1860101:1668, 59:37:1860101:1669, 59:37:1860101:1670,  
 59:37:1860101:1671, 59:37:1860101:1672, 59:37:1860101:1673, 59:37:1860101:1674,  
 59:37:1860101:1675, 59:37:1860101:1676, 59:37:1860101:1677, 59:37:1860101:1678,  
 59:37:1860101:1679, 59:37:1860101:1680, 59:37:1860101:1681, 59:37:1860101:1682,  
 59:37:1860101:1683, 59:37:1860101:1684, 59:37:1860101:1685, 59:37:1860101:1686,  
 59:37:1860101:1687, 59:37:1860101:1690, 59:37:1860101:1708, 59:37:1860101:1709,  
 59:37:1860101:1713, 59:37:1860101:1714, 59:37:1860101:1715, 59:37:1860101:1716,  
 59:37:1860101:1717, 59:37:1860101:1718, 59:37:1860101:1719, 59:37:1860101:1720,  
 59:37:1860101:1721, 59:37:1860101:1722, 59:37:1860101:1723, 59:37:1860101:1729,  
 59:37:1860101:1730, 59:37:1860101:1731, 59:37:1860101:1732, 59:37:1860101:1733,  
 59:37:1860101:1734, 59:37:1860101:1735, 59:37:1860101:1736, 59:37:1860101:1737,  
 59:37:1860101:1738, 59:37:1860101:1739, 59:37:1860101:1740, 59:37:1860101:1741,  
 59:37:1860101:1742, 59:37:1860101:1743, 59:37:1860101:1744, 59:37:1860101:1745,



ДОКУМЕНТ ПОДПИСАН  
 ЭЛЕКТРОННОЙ ПОДПИСЬЮ

Сертификат: 00BV056B7401CB38D2B3576ACDC8425108

Владелец: ФЕДЕРАЛЬНАЯ СЛУЖБА ГОСУДАРСТВЕННОЙ  
 РЕГИСТРАЦИИ, КАДАСТРА И КАРТОГРАФИИ  
 Действителен: с 27.06.2023 по 19.09.2024

полное наименование должности

инициалы, фамилия





Земельный участок			
вид объекта недвижимости			
Лист № 6 раздела 1	Всего листов раздела 1: 14	Всего разделов: 8	Всего листов выписки: 160

14.06.2024г. № КУВИ-001/2024-159752213

Кадастровый номер: 59:37:1860101:289

59:37:1860101:1749, 59:37:1860101:1750, 59:37:1860101:1751, 59:37:1860101:1752,  
59:37:1860101:1753, 59:37:1860101:1754, 59:37:1860101:1755, 59:37:1860101:1756,  
59:37:1860101:1757, 59:37:1860101:1758, 59:37:1860101:1759, 59:37:1860101:1760,  
59:37:1860101:1761, 59:37:1860101:1762, 59:37:1860101:1763, 59:37:1860101:1764,  
59:37:1860101:1765, 59:37:1860101:1766, 59:37:1860101:1767, 59:37:1860101:1768,  
59:37:1860101:1782, 59:37:1860101:1784, 59:37:1860101:1801, 59:37:1860101:1804,  
59:37:1860101:1841, 59:37:1860101:1842, 59:37:1860101:1863, 59:37:1860101:1864,  
59:37:1860101:1866, 59:37:1860101:1867, 59:37:1860101:1868, 59:37:1860101:1869,  
59:37:1860101:1882, 59:37:1860101:1883, 59:37:1860101:1884, 59:37:1860101:1885,  
59:37:1860101:1886, 59:37:1860101:1896, 59:37:1860101:1908, 59:37:1860101:1909,  
59:37:1860101:1910, 59:37:1860101:1911, 59:37:1860101:1912, 59:37:1860101:1913,  
59:37:1860101:1914, 59:37:1860101:1915, 59:37:1860101:1916, 59:37:1860101:1917,  
59:37:1860101:1918, 59:37:1860101:1919, 59:37:1860101:1920, 59:37:1860101:1921,  
59:37:1860101:1922, 59:37:1860101:1923, 59:37:1860101:1924, 59:37:1860101:1925,  
59:37:1860101:1926, 59:37:1860101:1927, 59:37:1860101:1928, 59:37:1860101:1929,  
59:37:1860101:1930, 59:37:1860101:1931, 59:37:1860101:1932, 59:37:1860101:1933,  
59:37:1860101:1934, 59:37:1860101:1935, 59:37:1860101:1936, 59:37:1860101:1937,  
59:37:1860101:1938, 59:37:1860101:1939, 59:37:1860101:1940, 59:37:1860101:1941,  
59:37:1860101:1942, 59:37:1860101:1961, 59:37:1860101:1962, 59:37:1860101:1963,  
59:37:1860101:1964, 59:37:1860101:1965, 59:37:1860101:1966, 59:37:1860101:1967,  
59:37:1860101:1968, 59:37:1860101:1969, 59:37:1860101:1970, 59:37:1860101:1971,  
59:37:1860101:1972, 59:37:1860101:1973, 59:37:1860101:1974, 59:37:1860101:1975,  
59:37:1860101:1976, 59:37:1860101:1977, 59:37:1860101:1978, 59:37:1860101:1980,  
59:37:1860101:1981, 59:37:1860101:1982, 59:37:1860101:1983, 59:37:1860101:1984,  
59:37:1860101:1985, 59:37:1860101:1986, 59:37:1860101:1987, 59:37:1860101:1988,  
59:37:1860101:1989, 59:37:1860101:1990, 59:37:1860101:1991, 59:37:1860101:1992,  
59:37:1860101:1993, 59:37:1860101:1994, 59:37:1860101:1995, 59:37:1860101:1996,  
59:37:1860101:1997, 59:37:1860101:1998, 59:37:1860101:1999, 59:37:1860101:2000,  
59:37:1860101:2006, 59:37:1860101:2007, 59:37:1860101:2008, 59:37:1860101:431,  
59:37:1860101:432, 59:37:1860101:433, 59:37:1860101:434, 59:37:1860101:435, 59:37:1860101:436,  
59:37:1860101:437, 59:37:1860101:438, 59:37:1860101:439, 59:37:1860101:440, 59:37:1860101:441,



ДОКУМЕНТ ПОДПИСАН  
ЭЛЕКТРОННОЙ ПОДПИСЬЮ

Сертификат: 00BV056B7401CB38D2B3576ACDC8425108

Владелец: ФЕДЕРАЛЬНАЯ СЛУЖБА ГОСУДАРСТВЕННОЙ  
РЕГИСТРАЦИИ, КАДАСТРА И КАРТОГРАФИИ  
Действителен: с 27.06.2023 по 19.09.2024

полное наименование должности

инициалы, фамилия



Земельный участок			
вид объекта недвижимости			
Лист № 7 раздела 1	Всего листов раздела 1: 14	Всего разделов: 8	Всего листов выписки: 160

14.06.2024г. № КУВИ-001/2024-159752213

Кадастровый номер:

59:37:1860101:289

59:37:1860101:442, 59:37:1860101:443, 59:37:1860101:495, 59:37:1860101:496, 59:37:1860101:497,  
59:37:1860101:498, 59:37:1860101:499, 59:37:1860101:500, 59:37:1860101:501, 59:37:1860101:502,  
59:37:1860101:503, 59:37:1860101:504, 59:37:1860101:505, 59:37:1860101:506, 59:37:1860101:507,  
59:37:1860101:508, 59:37:1860101:509, 59:37:1860101:510, 59:37:1860101:511, 59:37:1860101:512,  
59:37:1860101:513, 59:37:1860101:514, 59:37:1860101:515, 59:37:1860101:516, 59:37:1860101:517,  
59:37:1860101:518, 59:37:1860101:519, 59:37:1860101:520, 59:37:1860101:521, 59:37:1860101:522,  
59:37:1860101:523, 59:37:1860101:524, 59:37:1860101:525, 59:37:1860101:526, 59:37:1860101:527,  
59:37:1860101:528, 59:37:1860101:529, 59:37:1860101:530, 59:37:1860101:533, 59:37:1860101:534,  
59:37:1860101:535, 59:37:1860101:536, 59:37:1860101:537, 59:37:1860101:538, 59:37:1860101:539,  
59:37:1860101:540, 59:37:1860101:541, 59:37:1860101:542, 59:37:1860101:543, 59:37:1860101:544,  
59:37:1860101:545, 59:37:1860101:546, 59:37:1860101:547, 59:37:1860101:548, 59:37:1860101:549,  
59:37:1860101:550, 59:37:1860101:551, 59:37:1860101:552, 59:37:1860101:553, 59:37:1860101:554,  
59:37:1860101:555, 59:37:1860101:556, 59:37:1860101:557, 59:37:1860101:558, 59:37:1860101:559,  
59:37:1860101:560, 59:37:1860101:561, 59:37:1860101:562, 59:37:1860101:563, 59:37:1860101:564,  
59:37:1860101:565, 59:37:1860101:566, 59:37:1860101:567, 59:37:1860101:568, 59:37:1860101:572,  
59:37:1860101:573, 59:37:1860101:574, 59:37:1860101:575, 59:37:1860101:576, 59:37:1860101:577,  
59:37:1860101:578, 59:37:1860101:579, 59:37:1860101:580, 59:37:1860101:581, 59:37:1860101:582,  
59:37:1860101:583, 59:37:1860101:584, 59:37:1860101:585, 59:37:1860101:586, 59:37:1860101:587,  
59:37:1860101:588, 59:37:1860101:589, 59:37:1860101:590, 59:37:1860101:591, 59:37:1860101:592,  
59:37:1860101:593, 59:37:1860101:594, 59:37:1860101:595, 59:37:1860101:596, 59:37:1860101:597,  
59:37:1860101:598, 59:37:1860101:599, 59:37:1860101:600, 59:37:1860101:601, 59:37:1860101:602,  
59:37:1860101:603, 59:37:1860101:604, 59:37:1860101:605, 59:37:1860101:606, 59:37:1860101:607,  
59:37:1860101:608, 59:37:1860101:609, 59:37:1860101:610, 59:37:1860101:611, 59:37:1860101:612,  
59:37:1860101:613, 59:37:1860101:614, 59:37:1860101:615, 59:37:1860101:616, 59:37:1860101:617,  
59:37:1860101:618, 59:37:1860101:619, 59:37:1860101:620, 59:37:1860101:621, 59:37:1860101:622,  
59:37:1860101:623, 59:37:1860101:624, 59:37:1860101:625, 59:37:1860101:626, 59:37:1860101:627,  
59:37:1860101:628, 59:37:1860101:629, 59:37:1860101:630, 59:37:1860101:631, 59:37:1860101:632,  
59:37:1860101:633, 59:37:1860101:634, 59:37:1860101:635, 59:37:1860101:636, 59:37:1860101:637,  
59:37:1860101:638, 59:37:1860101:639, 59:37:1860101:640, 59:37:1860101:641, 59:37:1860101:642,  
59:37:1860101:643, 59:37:1860101:644, 59:37:1860101:645, 59:37:1860101:646, 59:37:1860101:647,  
59:37:1860101:648, 59:37:1860101:649, 59:37:1860101:650, 59:37:1860101:651, 59:37:1860101:652,



ДОКУМЕНТ ПОДПИСАН  
ЭЛЕКТРОННОЙ ПОДПИСЬЮ

Сертификат: 00ВВ056В7401СВ38Д2В3576АСDC8425108

Владелец: ФЕДЕРАЛЬНАЯ СЛУЖБА ГОСУДАРСТВЕННОЙ  
РЕГИСТРАЦИИ, КАДАСТРА И КАРТОГРАФИИ  
Действителен: с 27.06.2023 по 19.09.2024

полное наименование должности

инициалы, фамилия



Земельный участок			
вид объекта недвижимости			
Лист № 8 раздела 1	Всего листов раздела 1: 14	Всего разделов: 8	Всего листов выписки: 160

14.06.2024г. № КУВИ-001/2024-159752213

Кадастровый номер: 59:37:1860101:289

59:37:1860101:653, 59:37:1860101:654, 59:37:1860101:655, 59:37:1860101:656, 59:37:1860101:657, 59:37:1860101:658, 59:37:1860101:659, 59:37:1860101:660, 59:37:1860101:661, 59:37:1860101:662, 59:37:1860101:663, 59:37:1860101:664, 59:37:1860101:665, 59:37:1860101:666, 59:37:1860101:667, 59:37:1860101:668, 59:37:1860101:669, 59:37:1860101:670, 59:37:1860101:671, 59:37:1860101:672, 59:37:1860101:673, 59:37:1860101:674, 59:37:1860101:675, 59:37:1860101:676, 59:37:1860101:677, 59:37:1860101:678, 59:37:1860101:679, 59:37:1860101:680, 59:37:1860101:681, 59:37:1860101:682, 59:37:1860101:683, 59:37:1860101:684, 59:37:1860101:685, 59:37:1860101:686, 59:37:1860101:687, 59:37:1860101:688, 59:37:1860101:689, 59:37:1860101:690, 59:37:1860101:691, 59:37:1860101:692, 59:37:1860101:693, 59:37:1860101:694, 59:37:1860101:695, 59:37:1860101:696, 59:37:1860101:697, 59:37:1860101:698, 59:37:1860101:699, 59:37:1860101:700, 59:37:1860101:701, 59:37:1860101:702, 59:37:1860101:703, 59:37:1860101:704, 59:37:1860101:705, 59:37:1860101:706, 59:37:1860101:707, 59:37:1860101:708, 59:37:1860101:709, 59:37:1860101:710, 59:37:1860101:711, 59:37:1860101:712, 59:37:1860101:713, 59:37:1860101:714, 59:37:1860101:715, 59:37:1860101:716, 59:37:1860101:717, 59:37:1860101:718, 59:37:1860101:719, 59:37:1860101:720, 59:37:1860101:721, 59:37:1860101:722, 59:37:1860101:723, 59:37:1860101:724, 59:37:1860101:725, 59:37:1860101:726, 59:37:1860101:727, 59:37:1860101:728, 59:37:1860101:729, 59:37:1860101:730, 59:37:1860101:731, 59:37:1860101:732, 59:37:1860101:733, 59:37:1860101:734, 59:37:1860101:735, 59:37:1860101:736, 59:37:1860101:737, 59:37:1860101:738, 59:37:1860101:739, 59:37:1860101:740, 59:37:1860101:741, 59:37:1860101:742, 59:37:1860101:743, 59:37:1860101:744, 59:37:1860101:745, 59:37:1860101:746, 59:37:1860101:747, 59:37:1860101:748, 59:37:1860101:749, 59:37:1860101:750, 59:37:1860101:751, 59:37:1860101:752, 59:37:1860101:753, 59:37:1860101:754, 59:37:1860101:755, 59:37:1860101:756, 59:37:1860101:757, 59:37:1860101:758, 59:37:1860101:759, 59:37:1860101:760, 59:37:1860101:761, 59:37:1860101:762, 59:37:1860101:763, 59:37:1860101:764, 59:37:1860101:765, 59:37:1860101:766, 59:37:1860101:767, 59:37:1860101:768, 59:37:1860101:769, 59:37:1860101:770, 59:37:1860101:771, 59:37:1860101:772, 59:37:1860101:773, 59:37:1860101:774, 59:37:1860101:775, 59:37:1860101:776, 59:37:1860101:777, 59:37:1860101:778, 59:37:1860101:779, 59:37:1860101:780, 59:37:1860101:781, 59:37:1860101:782, 59:37:1860101:783, 59:37:1860101:784, 59:37:1860101:785, 59:37:1860101:786, 59:37:1860101:787, 59:37:1860101:788, 59:37:1860101:789, 59:37:1860101:790, 59:37:1860101:791, 59:37:1860101:792, 59:37:1860101:793, 59:37:1860101:794, 59:37:1860101:795, 59:37:1860101:796, 59:37:1860101:797, 59:37:1860101:798, 59:37:1860101:799, 59:37:1860101:800, 59:37:1860101:801, 59:37:1860101:802, 59:37:1860101:803, 59:37:1860101:804, 59:37:1860101:805, 59:37:1860101:806, 59:37:1860101:807,



ДОКУМЕНТ ПОДПИСАН  
ЭЛЕКТРОННОЙ ПОДПИСЬЮ

Сертификат: 00BV056B7401CSB38D2B3576ACDC8425108

Владелец: ФЕДЕРАЛЬНАЯ СЛУЖБА ГОСУДАРСТВЕННОЙ

РЕГИСТРАЦИИ, КАДАСТРА И КАРТОГРАФИИ

Действителен: с 27.06.2023 по 19.09.2024

полное наименование должности

инициалы, фамилия



Земельный участок			
вид объекта недвижимости			
Лист № 9 раздела 1	Всего листов раздела 1: 14	Всего разделов: 8	Всего листов выписки: 160

14.06.2024г. № КУВИ-001/2024-159752213

Кадастровый номер: 59:37:1860101:289

59:37:1860101:808, 59:37:1860101:809, 59:37:1860101:810, 59:37:1860101:811, 59:37:1860101:812, 59:37:1860101:813, 59:37:1860101:814, 59:37:1860101:815, 59:37:1860101:816, 59:37:1860101:817, 59:37:1860101:818, 59:37:1860101:819, 59:37:1860101:820, 59:37:1860101:821, 59:37:1860101:827, 59:37:1860101:828, 59:37:1860101:829, 59:37:1860101:830, 59:37:1860101:831, 59:37:1860101:832, 59:37:1860101:833, 59:37:1860101:834, 59:37:1860101:835, 59:37:1860101:836, 59:37:1860101:837, 59:37:1860101:838, 59:37:1860101:839, 59:37:1860101:840, 59:37:1860101:841, 59:37:1860101:842, 59:37:1860101:843, 59:37:1860101:844, 59:37:1860101:845, 59:37:1860101:846, 59:37:1860101:847, 59:37:1860101:848, 59:37:1860101:849, 59:37:1860101:850, 59:37:1860101:851, 59:37:1860101:852, 59:37:1860101:853, 59:37:1860101:854, 59:37:1860101:855, 59:37:1860101:856, 59:37:1860101:857, 59:37:1860101:858, 59:37:1860101:859, 59:37:1860101:860, 59:37:1860101:861, 59:37:1860101:862, 59:37:1860101:863, 59:37:1860101:864, 59:37:1860101:865, 59:37:1860101:866, 59:37:1860101:867, 59:37:1860101:868, 59:37:1860101:869, 59:37:1860101:870, 59:37:1860101:871, 59:37:1860101:872, 59:37:1860101:873, 59:37:1860101:874, 59:37:1860101:875, 59:37:1860101:876, 59:37:1860101:877, 59:37:1860101:878, 59:37:1860101:879, 59:37:1860101:881, 59:37:1860101:882, 59:37:1860101:883, 59:37:1860101:884, 59:37:1860101:885, 59:37:1860101:886, 59:37:1860101:887, 59:37:1860101:888, 59:37:1860101:889, 59:37:1860101:890, 59:37:1860101:891, 59:37:1860101:892, 59:37:1860101:893, 59:37:1860101:894, 59:37:1860101:895, 59:37:1860101:896, 59:37:1860101:897, 59:37:1860101:898, 59:37:1860101:899, 59:37:1860101:900, 59:37:1860101:901, 59:37:1860101:902, 59:37:1860101:903, 59:37:1860101:904, 59:37:1860101:905, 59:37:1860101:906, 59:37:1860101:907, 59:37:1860101:908, 59:37:1860101:909, 59:37:1860101:910, 59:37:1860101:911, 59:37:1860101:912, 59:37:1860101:913, 59:37:1860101:914, 59:37:1860101:915, 59:37:1860101:916, 59:37:1860101:917, 59:37:1860101:918, 59:37:1860101:919, 59:37:1860101:920, 59:37:1860101:921, 59:37:1860101:922, 59:37:1860101:923, 59:37:1860101:924, 59:37:1860101:925, 59:37:1860101:926, 59:37:1860101:927, 59:37:1860101:928, 59:37:1860101:929, 59:37:1860101:930, 59:37:1860101:931, 59:37:1860101:932, 59:37:1860101:933, 59:37:1860101:934, 59:37:1860101:935, 59:37:1860101:936, 59:37:1860101:937, 59:37:1860101:938, 59:37:1860101:939, 59:37:1860101:940, 59:37:1860101:941, 59:37:1860101:942, 59:37:1860101:943, 59:37:1860101:944, 59:37:1860101:945, 59:37:1860101:946, 59:37:1860101:947, 59:37:1860101:948, 59:37:1860101:949, 59:37:1860101:950, 59:37:1860101:951, 59:37:1860101:952, 59:37:1860101:953, 59:37:1860101:954, 59:37:1860101:955, 59:37:1860101:956, 59:37:1860101:957, 59:37:1860101:958, 59:37:1860101:959, 59:37:1860101:960, 59:37:1860101:961, 59:37:1860101:962, 59:37:1860101:963, 59:37:1860101:964, 59:37:1860101:965, 59:37:1860101:966, 59:37:1860101:967, 59:37:1860101:968,



ДОКУМЕНТ ПОДПИСАН  
ЭЛЕКТРОННОЙ ПОДПИСЬЮ

Сертификат: 00BV056B7401CSB38D2B3576ACDC8425108

Владелец: ФЕДЕРАЛЬНАЯ СЛУЖБА ГОСУДАРСТВЕННОЙ

РЕГИСТРАЦИИ, КАДАСТРА И КАРТОГРАФИИ

Действителен: с 27.06.2023 по 19.09.2024

полное наименование должности

инициалы, фамилия



Земельный участок			
вид объекта недвижимости			
Лист № 10 раздела 1	Всего листов раздела 1: 14	Всего разделов: 8	Всего листов выписки: 160

14.06.2024г. № КУВИ-001/2024-159752213

Кадастровый номер:

59:37:1860101:289

59:37:1860101:969, 59:37:1860101:970, 59:37:1860101:971, 59:37:1860101:972, 59:37:1860101:973, 59:37:1860101:975, 59:37:1860101:976. Сведения об ограничениях права на объект недвижимости, обременениях данного объекта, не зарегистрированных в реестре прав, ограничений прав и обременений недвижимого имущества: вид ограничения (обременения): публичный сервитут; срок действия не установлен; реквизиты документа-основания: межевой план от 15.04.2011 № б/н выдан: Кадастровый инженер Чиркова Е.В.. вид ограничения (обременения): ограничения прав на земельный участок, предусмотренные статьей 56 Земельного кодекса Российской Федерации; срок действия: с 06.10.2015; реквизиты документа-основания: постановление «Об утверждении Правил охраны линий и сооружений связи Российской Федерации» от 09.06.1995 № 578 выдан: Правительство Российской Федерации. вид ограничения (обременения): ограничения прав на земельный участок, предусмотренные статьей 56 Земельного кодекса Российской Федерации; срок действия: с 19.11.2015; Земельный участок 59.37.0.27; реквизиты документа-основания: приказа "Об установлении границы территории и предмета охраны объекта археологического наследия –памятника «Новожилово I, стоянка»" от 30.10.2015 № СЭД-27-01-10-975 выдан: Министерство культуры, молодежной политики и массовых коммуникаций Пермского края. вид ограничения (обременения): прочие ограничения прав и обременения объекта недвижимости; срок действия не установлен. вид ограничения (обременения): ограничения прав на земельный участок, предусмотренные статьей 56 Земельного кодекса Российской Федерации; срок действия: с 02.01.2020; реквизиты документа-основания: водный кодекс Российской Федерации от 03.06.2006 № 74-ФЗ выдан: Государственная Дума Российской Федерации; постановление «Об утверждении правил установления на местности границ водоохранннх зон и границ прибрежных защитных полос водных объектов» от 10.01.2009 № 17 выдан: Правительство Российской Федерации; приказ "Об утверждении установленных границ водоохраннх зон, границ прибрежных защитных полос и границ береговых полос малых рек, впадающих в Камское водохранилище на территории Пермского края" от 27.08.2019 № СЭД-30-01-02-1133 выдан: Министерство природных ресурсов, лесного хозяйства и экологии Пермского края. вид ограничения (обременения): ограничения прав на земельный участок, предусмотренные статьей 56 Земельного кодекса Российской Федерации; срок действия: с 29.09.2020; реквизиты документа-основания: постановление "Об утверждении правил охраны газораспределительных сетей" от 20.11.2000 № 878 выдан: Правительство Российской Федерации; приказ "Об утверждении границ охранных зон газопроводов" от 15.07.2020 № 31-02-1-4-242 выдан: Министерство по управлению имуществом и градостроительной деятельности Пермского края. вид



ДОКУМЕНТ ПОДПИСАН  
ЭЛЕКТРОННОЙ ПОДПИСЬЮ

Сертификат: 00BV056B7401CB38D2B3576ACDC8425108

Владелец: ФЕДЕРАЛЬНАЯ СЛУЖБА ГОСУДАРСТВЕННОЙ  
РЕГИСТРАЦИИ, КАДАСТРА И КАРТОГРАФИИ  
Действителен: с 27.06.2023 по 19.09.2024

полное наименование должности

инициалы, фамилия



Земельный участок			
вид объекта недвижимости			
Лист № 11 раздела 1	Всего листов раздела 1: 14	Всего разделов: 8	Всего листов выписки: 160

14.06.2024г. № КУВИ-001/2024-159752213

Кадастровый номер:

59:37:1860101:289

ограничения (обременения): ограничения прав на земельный участок, предусмотренные статьей 56 Земельного кодекса Российской Федерации; срок действия: с 02.12.2020; реквизиты документа-основания: постановление "Об утверждении правил охраны газораспределительных сетей" от 20.11.2000 № 878 выдан: Правительство Российской Федерации; приказ "Об утверждении границ охранных зон газопроводов" от 01.11.2019 № СЭД-31-02-2-2-1345 выдан: Министерство по управлению имуществом и градостроительной деятельности Пермского края. вид ограничения (обременения): ограничения прав на земельный участок, предусмотренные статьей 56 Земельного кодекса Российской Федерации; срок действия: с 02.12.2020; реквизиты документа-основания: постановление "Об утверждении правил охраны газораспределительных сетей" от 20.11.2000 № 878 выдан: Правительство Российской Федерации; приказ "Об утверждении границ охранных зон газопроводов" от 01.11.2019 № СЭД-31-02-2-2-1345 выдан: Министерство по управлению имуществом и градостроительной деятельности Пермского края. вид ограничения (обременения): ограничения прав на земельный участок, предусмотренные статьей 56 Земельного кодекса Российской Федерации; срок действия: с 02.03.2021; реквизиты документа-основания: постановление "Об утверждении правил охраны газораспределительных сетей" от 20.11.2000 № 878 выдан: Постановление Правительства Российской Федерации; приказ "Об утверждении границы охранной зоны газопровода" от 25.02.2021 № 31-02-1-4-242 выдан: Министерство по управлению имуществом и градостроительной деятельности Пермского края. вид ограничения (обременения): ограничения прав на земельный участок, предусмотренные статьей 56 Земельного кодекса Российской Федерации; срок действия: с 04.08.2023; реквизиты документа-основания: постановление "Об утверждении правил охраны газораспределительных сетей" от 20.11.2000 № 878 выдан: Постановление Правительства Российской Федерации; приказ "Об утверждении границы охранной зоны газопровода" от 25.02.2021 № 31-02-1-4-242 выдан: Министерство по управлению имуществом и градостроительной деятельности Пермского края. вид ограничения (обременения): ограничения прав на земельный участок, предусмотренные статьей 56 Земельного кодекса Российской Федерации; срок действия: с 04.08.2023; реквизиты документа-основания: постановление "Об утверждении правил охраны газораспределительных сетей" от 20.11.2000 № 878 выдан: Правительство Российской Федерации; приказ "Об утверждении границ охранных зон газопроводов" от 01.11.2019 № СЭД-31-02-2-2-1345 выдан: Министерство по управлению имуществом и градостроительной деятельности Пермского края. вид ограничения (обременения): ограничения прав на земельный участок, предусмотренные статьей 56 Земельного кодекса Российской Федерации; срок действия: с 04.08.2023; реквизиты



ДОКУМЕНТ ПОДПИСАН  
ЭЛЕКТРОННОЙ ПОДПИСЬЮ

Сертификат: 00BV056B7401CB38D2B3576ACDC8425108

Владелец: ФЕДЕРАЛЬНАЯ СЛУЖБА ГОСУДАРСТВЕННОЙ

РЕГИСТРАЦИИ, КАДАСТРА И КАРТОГРАФИИ

Действителен: с 27.06.2023 по 19.09.2024

полное наименование должности

инициалы, фамилия



Земельный участок			
вид объекта недвижимости			
Лист № 12 раздела 1	Всего листов раздела 1: 14	Всего разделов: 8	Всего листов выписки: 160

14.06.2024г. № КУВИ-001/2024-159752213

Кадастровый номер:

59:37:1860101:289

документа-основания: постановление "Об утверждении правил охраны газораспределительных сетей" от 20.11.2000 № 878 выдан: Правительство Российской Федерации; приказ "Об утверждении границ охранных зон газопроводов" от 01.11.2019 № СЭД-31-02-2-2-1345 выдан: Министерство по управлению имуществом и градостроительной деятельности Пермского края. вид ограничения (обременения): ограничения прав на земельный участок, предусмотренные статьей 56 Земельного кодекса Российской Федерации; срок действия: с 04.12.2023; реквизиты документа-основания: приказ "Об установлении в пользу ПАО «Россети Урал» публичного сервитута в отношении земельных участков, расположенных в муниципальном образовании «Город Березники» Пермского края, п. Николаев Посад" от 15.11.2023 № 18-01-05-2201пз выдан: Управление имущественных и земельных отношений администрации города Березники. вид ограничения (обременения): ограничения прав на земельный участок, предусмотренные статьей 56 Земельного кодекса Российской Федерации; срок действия: с 04.12.2023; реквизиты документа-основания: приказ об установлении в пользу ПАО «Россети Урал» публичного сервитута в отношении земельного участка 59:37:1860101:289, расположенного в муниципальном образовании «Город Березники» Пермского края, п. Николаев Посад от 17.11.2023 № 18-01-05-2237пз выдан: Управление имущественных и земельных отношений муниципального образования "Город Березники" Пермского края. вид ограничения (обременения): ограничения прав на земельный участок, предусмотренные статьей 56 Земельного кодекса Российской Федерации; срок действия: с 04.12.2023; реквизиты документа-основания: приказ Об установлении в пользу ПАО «Россети Урал» публичного сервитута в отношении земельных участков, расположенных в муниципальном образовании «Город Березники» Пермского края, п. Николаев Посад от 17.11.2023 № 18-01-05-2236пз выдан: Управление имущественных и земельных отношений Муниципального образования "Город Березники" Пермского края. вид ограничения (обременения): ограничения прав на земельный участок, предусмотренные статьей 56 Земельного кодекса Российской Федерации; срок действия: с 07.12.2023; реквизиты документа-основания: приказ "Об установлении в пользу ПАО «Россети Урал» публичного сервитута в отношении земельного участка с кадастровым номером 59:37:1860101:289, расположенного в муниципальном образовании «Город Березники» Пермского края, п. Николаев Посад" от 21.11.2023 № 18-01-05-2271пз выдан: Управление имущественных и земельных отношений администрации города Березники. вид ограничения (обременения): ограничения прав на земельный участок, предусмотренные статьей 56 Земельного кодекса Российской Федерации; срок действия: с 22.12.2023; реквизиты документа-основания: приказ "Об установлении в пользу ПАО «Россети Урал» публичного сервитута в отношении земельных



ДОКУМЕНТ ПОДПИСАН  
ЭЛЕКТРОННОЙ ПОДПИСЬЮ

Сертификат: 00ВВ056В7401СВ38D2В3576АСDС8425108

Владелец: ФЕДЕРАЛЬНАЯ СЛУЖБА ГОСУДАРСТВЕННОЙ

РЕГИСТРАЦИИ, КАДАСТРА И КАРТОГРАФИИ

Действителен: с 27.06.2023 по 19.09.2024

полное наименование должности

инициалы, фамилия





Земельный участок			
вид объекта недвижимости			
Лист № 13 раздела 1	Всего листов раздела 1: 14	Всего разделов: 8	Всего листов выписки: 160

14.06.2024г. № КУВИ-001/2024-159752213

Кадастровый номер:

59:37:1860101:289

участков, расположенных в муниципальном образовании «Город Березники» Пермского края, п. Николаев Посад" от 17.11.2023 № 18-01-05-2238пз выдан: Управление имущественных и земельных отношений администрации города Березники. вид ограничения (обременения): ограничения прав на земельный участок, предусмотренные статьей 56 Земельного кодекса Российской Федерации; срок действия: с 05.02.2024; реквизиты документа-основания: приказ "Об установлении в пользу ПАО «Россети Урал» публичного сервитута в отношении земельных участков, расположенных в муниципальном образовании «Город Березники» Пермского края, п. Николаев Посад" от 12.01.2024 № 18-01-05-14пз выдан: Управление имущественных и земельных отношений администрации города Березники. вид ограничения (обременения): ограничения прав на земельный участок, предусмотренные статьей 56 Земельного кодекса Российской Федерации; срок действия: с 05.02.2024; реквизиты документа-основания: приказ "Об установлении в пользу ПАО «Россети Урал» публичного сервитута в отношении земельного участка с кадастровым номером 59:37:1860101:289, расположенного в муниципальном образовании «Город Березники» Пермского края, п. Николаев Посад" от 12.01.2024 № 18-01-05-16пз выдан: Управление имущественных и земельных отношений администрации города Березники. вид ограничения (обременения): ограничения прав на земельный участок, предусмотренные статьей 56 Земельного кодекса Российской Федерации; срок действия: с 05.02.2024; реквизиты документа-основания: приказ "Об установлении в пользу ПАО «Россети Урал» публичного сервитута в отношении земельного участка с кадастровым номером 59:37:1860101:289, расположенном в муниципальном образовании «Город Березники» Пермского края, п. Николаев Посад" от 12.01.2024 № 18-01-05-15пз выдан: Управление имущественных и земельных отношений администрации города Березники. вид ограничения (обременения): ограничения прав на земельный участок, предусмотренные статьей 56 Земельного кодекса Российской Федерации; срок действия: с 21.03.2024; реквизиты документа-основания: приказ «Об установлении в пользу ПАО «Россети Урал» публичного сервитута в отношении земельного участка с кадастровым номером 59:37:1860101:289, расположенного в муниципальном образовании «Город Березники» Пермского края, п. Николаев Посад» от 01.03.2024 № 18-01-05-339пз выдан: Управление имущественных и земельных отношений администрации города Березники. вид ограничения (обременения): публичный сервитут; срок действия: с 05.06.2024; реквизиты документа-основания: приказ «Об установлении в пользу ПАО «Россети Урал» публичного сервитута в отношении земельного участка с кадастровым номером 59:37:1860101:289, расположенного в муниципальном образовании «Город Березники» Пермского края, п. Николаев Посад» от 27.05.2024 № 18-01-05-817пз выдан: Управление имущественных и



ДОКУМЕНТ ПОДПИСАН  
ЭЛЕКТРОННОЙ ПОДПИСЬЮ

Сертификат: 00ВВ056В7401СВ38Д2В3576АСДС8425108

Владелец: ФЕДЕРАЛЬНАЯ СЛУЖБА ГОСУДАРСТВЕННОЙ  
РЕГИСТРАЦИИ, КАДАСТРА И КАРТОГРАФИИ  
Действителен: с 27.06.2023 по 19.09.2024

полное наименование должности

инициалы, фамилия





Земельный участок			
вид объекта недвижимости			
Лист № 14 раздела 1	Всего листов раздела 1: 14	Всего разделов: 8	Всего листов выписки: 160
14.06.2024г. № КУВИ-001/2024-159752213			
Кадастровый номер:		59:37:1860101:289	
		земельных отношений Муниципального образования "Город Березники" Пермского края. вид ограничения (обременения): публичный сервитут; срок действия: с 05.06.2024; реквизиты документа-основания: приказ «Об установлении в пользу ПАО «Россети Урал» публичного сервитута в отношении земельного участка с кадастровым номером 59:37:1860101:289, расположенного в муниципальном образовании «Город Березники» Пермского края, п. Николаев Посад» от 27.05.2024 № 18-01-05-818пз выдан: Управление имущественных и земельных отношений Муниципального образования "Город Березники" Пермского края.	
Получатель выписки:		Лежнева Наталья Анатольевна, действующий(ая) на основании документа "" УПРАВЛЕНИЕ ИМУЩЕСТВЕННЫХ И ЗЕМЕЛЬНЫХ ОТНОШЕНИЙ АДМИНИСТРАЦИИ ГОРОДА БЕРЕЗНИКИ	

полное наименование должности	 ДОКУМЕНТ ПОДПИСАН ЭЛЕКТРОННОЙ ПОДПИСЬЮ Сертификат: 00BV056B7401CB38D2B3576ACDC8425108 Владелец: ФЕДЕРАЛЬНАЯ СЛУЖБА ГОСУДАРСТВЕННОЙ РЕГИСТРАЦИИ, КАДАСТРА И КАРТОГРАФИИ Действителен: с 27.06.2023 по 19.09.2024	инициалы, фамилия
-------------------------------	---	-------------------



## Выписка из Единого государственного реестра недвижимости об объекте недвижимости

## Сведения о зарегистрированных правах

Земельный участок			
вид объекта недвижимости			
Лист № 1 раздела 2	Всего листов раздела 2: 2	Всего разделов: 8	Всего листов выписки: 160
14.06.2024г. № КУВИ-001/2024-159752213			
Кадастровый номер:		59:37:1860101:289	
1	Правообладатель (правообладатели):	1.1	Муниципальное образование "Город Березники" Пермского края
	Сведения о возможности предоставления третьим лицам персональных данных физического лица:	1.1.1	данные отсутствуют
2	Вид, номер, дата и время государственной регистрации права:	2.1	Собственность 59:37:1860101:289-59/096/2019-5 25.02.2019 08:32:24
3	Сведения об осуществлении государственной регистрации сделки, права без необходимого в силу закона согласия третьего лица, органа:	3.1	данные отсутствуют
4	Ограничение прав и обременение объекта недвижимости:	не зарегистрировано	
5	Договоры участия в долевом строительстве:	не зарегистрировано	
6	Заявленные в судебном порядке права требования:	данные отсутствуют	
7	Сведения о возможности предоставления третьим лицам персональных данных физического лица	данные отсутствуют	
8	Сведения о возражении в отношении зарегистрированного права:	данные отсутствуют	
9	Сведения о наличии решения об изъятии объекта недвижимости для государственных и муниципальных нужд:	данные отсутствуют	
10	Сведения о невозможности государственной регистрации без личного участия правообладателя или его законного представителя:	данные отсутствуют	
11	Правопритязания и сведения о наличии поступивших, но не рассмотренных заявлений о проведении государственной регистрации права (перехода, прекращения права), ограничения права или обременения объекта недвижимости, сделки в отношении объекта недвижимости:	отсутствуют	

полное наименование должности	 ДОКУМЕНТ ПОДПИСАН ЭЛЕКТРОННОЙ ПОДПИСЬЮ Сертификат: 00ВВ056В7401СВ38D2В3576АСDС8425108 Владелец: ФЕДЕРАЛЬНАЯ СЛУЖБА ГОСУДАРСТВЕННОЙ РЕГИСТРАЦИИ, КАДАСТРА И КАРТОГРАФИИ Действителен: с 27.06.2023 по 19.09.2024	инициалы, фамилия
-------------------------------	---	-------------------

Земельный участок			
вид объекта недвижимости			
Лист № 2 раздела 2	Всего листов раздела 2: 2	Всего разделов: 8	Всего листов выписки: 160
14.06.2024г. № КУВИ-001/2024-159752213			
Кадастровый номер:		59:37:1860101:289	
11	Сведения о невозможности государственной регистрации перехода, прекращения, ограничения права на земельный участок из земель сельскохозяйственного назначения:	данные отсутствуют	

полное наименование должности		ДОКУМЕНТ ПОДПИСАН ЭЛЕКТРОННОЙ ПОДПИСЬЮ	инициалы, фамилия
	Сертификат: 00BV056B7401CB38D2B3576ACDC8425108 Владелец: ФЕДЕРАЛЬНАЯ СЛУЖБА ГОСУДАРСТВЕННОЙ РЕГИСТРАЦИИ, КАДАСТРА И КАРТОГРАФИИ Действителен: с 27.06.2023 по 19.09.2024		



Выписка из Единого государственного реестра недвижимости об объекте недвижимости  
Описание местоположения земельного участка

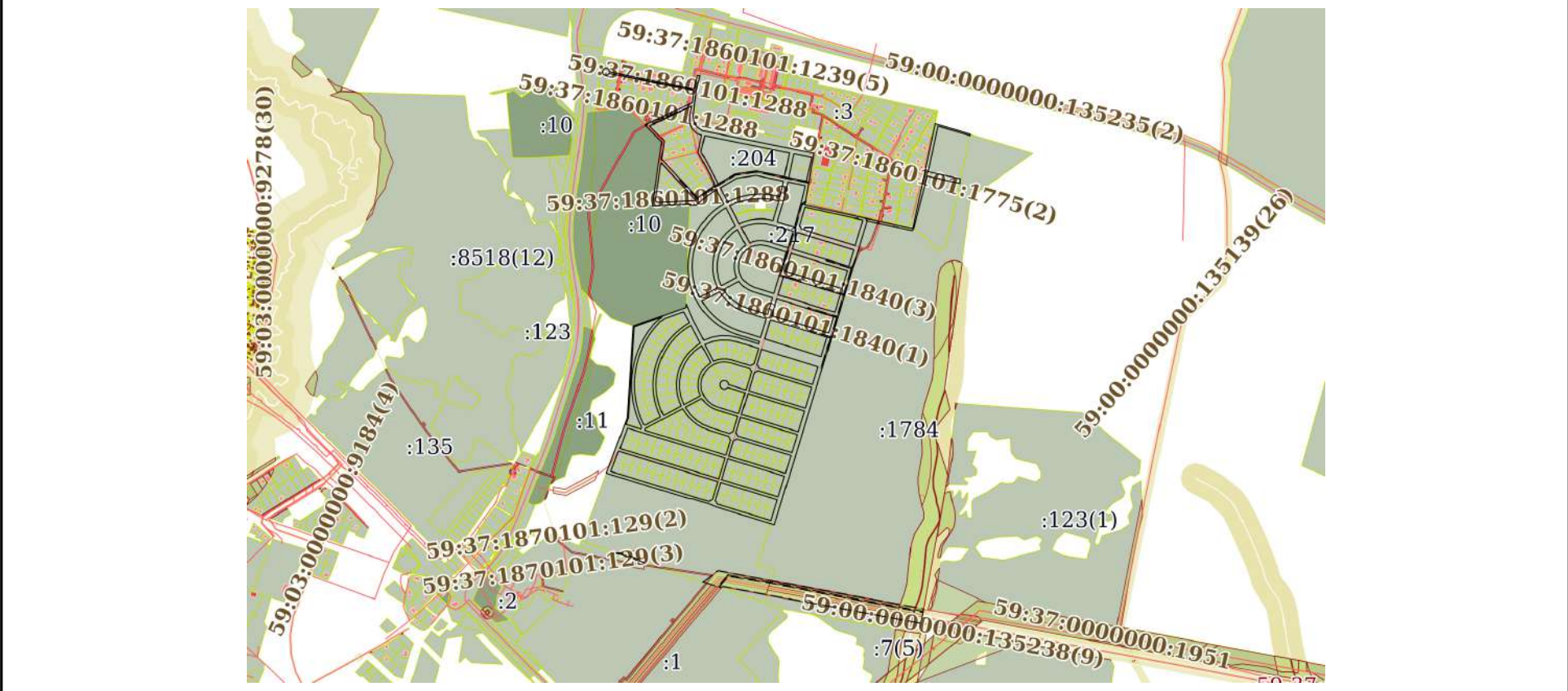
Земельный участок			
вид объекта недвижимости			

Лист № 1 раздела 3	Всего листов раздела 3: 1	Всего разделов: 8	Всего листов выписки: 160
--------------------	---------------------------	-------------------	---------------------------

14.06.2024г. № КУВИ-001/2024-159752213

Кадастровый номер: 59:37:1860101:289

План (чертеж, схема) земельного участка



Масштаб 1:20000      Условные обозначения:

	 ДОКУМЕНТ ПОДПИСАН ЭЛЕКТРОННОЙ ПОДПИСЬЮ Сертификат: 00ВВ056В7401СВ38D2В3576АСDC8425108 Владелец: ФЕДЕРАЛЬНАЯ СЛУЖБА ГОСУДАРСТВЕННОЙ РЕГИСТРАЦИИ, КАДАСТРА И КАРТОГРАФИИ Действителен: с 27.06.2023 по 19.09.2024	
полное наименование должности	инициалы, фамилия	



## Выписка из Единого государственного реестра недвижимости об объекте недвижимости

## Описание местоположения земельного участка

Земельный участок			
вид объекта недвижимости			
Лист № 1 раздела 3.1	Всего листов раздела 3.1: 55	Всего разделов: 8	Всего листов выписки: 160
14.06.2024г. № КУВИ-001/2024-159752213			
Кадастровый номер:		59:37:1860101:289	

Описание местоположения границ земельного участка							
№ п/п	Номер точки		Дирекционный угол	Горизонтальное проложение, м	Описание закрепления на местности	Кадастровые номера смежных участков	Сведения об адресах правообладателей смежных земельных участков
	начальная	конечная					
1	2	3	4	5	6	7	8
1	1.1.1	1.1.2	45°0.0'	6.32	данные отсутствуют	59:37:1860101:1248	край Пермский, г.Усолье, ул.Богородская, д.10, кв.5
2	1.1.2	1.1.3	75°10.4'	6.33	данные отсутствуют	59:37:1860101:1248	край Пермский, г.Усолье, ул.Богородская, д.10, кв.5
3	1.1.3	1.1.4	105°2.9'	6.32	данные отсутствуют	59:37:1860101:1248	край Пермский, г.Усолье, ул.Богородская, д.10, кв.5
4	1.1.4	1.1.5	134°48.5'	6.31	данные отсутствуют	59:37:1860101:1248	край Пермский, г.Усолье, ул.Богородская, д.10, кв.5
5	1.1.5	1.1.6	166°27.3'	5.94	данные отсутствуют	59:37:1860101:1248	край Пермский, г.Усолье, ул.Богородская, д.10, кв.5
6	1.1.6	1.1.7	99°14.8'	0.44	данные отсутствуют	59:37:1860101:1248	край Пермский, г.Усолье, ул.Богородская, д.10, кв.5
7	1.1.7	1.1.8	101°31.1'	35.01	данные отсутствуют	59:37:1860101:1022	край Пермский, г.Березники, ул.Свободы, д.20, кв.106
8	1.1.8	1.1.9	106°57.9'	10.11	данные отсутствуют	59:37:1860101:1254	618430, Пермский край, р-н. Усольский, п. Николаев Посад, ул. Святой Ольги, д. 1а
9	1.1.9	1.1.10	101°32.4'	45.44	данные отсутствуют	59:37:1860101:926	dm.chernous@yandex.ru, Пермский край, г. Березники, ул. Пятилетки, д. 105, кв. 60
10	1.1.10	1.1.11	101°32.1'	25	данные отсутствуют	59:37:1860101:927	край Пермский, г.Березники, ул.Пятилетки, д.103, кв.117
11	1.1.11	1.1.12	101°33.4'	25.01	данные отсутствуют	59:37:1860101:928	край Пермский, г.Березники, пр-кт Ленина, д.49, кв.44
12	1.1.12	1.1.13	101°32.1'	25	данные отсутствуют	59:37:1860101:929	618426, край Пермский, г.Березники, ул.Комсомольская, д.9, кв.73
13	1.1.13	1.1.14	101°32.1'	25	данные отсутствуют	59:37:1860101:930	618416, край. Пермский, г. Березники, ул. Черняховского, д. 51, кв. 28; 618425, край. Пермский, г. Березники, ул. Мира, д. 118, кв. 69; 618425, край. Пермский, г. Березники, ул. Мира, д. 118, кв. 69

полное наименование должности	 ДОКУМЕНТ ПОДПИСАН ЭЛЕКТРОННОЙ ПОДПИСЬЮ Сертификат: 00BV056B7401CB38D2B3576ACDC8425108 Владелец: ФЕДЕРАЛЬНАЯ СЛУЖБА ГОСУДАРСТВЕННОЙ РЕГИСТРАЦИИ, КАДАСТРА И КАРТОГРАФИИ Действителен: с 27.06.2023 по 19.09.2024	инициалы, фамилия

Земельный участок							
вид объекта недвижимости							
Лист № 2 раздела 3.1		Всего листов раздела 3.1: 55			Всего разделов: 8		Всего листов выписки: 160
14.06.2024г. № КУВИ-001/2024-159752213							
Кадастровый номер:				59:37:1860101:289			
1	2	3	4	5	6	7	8
14	1.1.14	1.1.15	101°32.1'	25	данные отсутствуют	59:37:1860101:931	Пермский край, г. Березники, ул. Свободы, д. 20, кв. 66
15	1.1.15	1.1.16	101°32.1'	25	данные отсутствуют	59:37:1860101:932	край Пермский, г Березники, ул Юбилейная, д 34, кв 2
16	1.1.16	1.1.17	101°32.3'	36.5	данные отсутствуют	59:37:1860101:1006	Пермский край, гор.Березники, проспект Ленина, д.62 кв.46.; Пермский край, гор.Березники, проспект Ленина, д.62 кв.46.
17	1.1.17	1.1.18	101°32.3'	10.35	данные отсутствуют	59:37:1860101:1005	618430, Пермский край, р-н. Усольский, п. Николаев Посад, ул. Святой Ольги, д. 1а
18	1.1.18	1.1.19	77°52.6'	4.14	данные отсутствуют	59:37:1860101:1005	618430, Пермский край, р-н. Усольский, п. Николаев Посад, ул. Святой Ольги, д. 1а
19	1.1.19	1.1.20	59°53.3'	3.11	данные отсутствуют	59:37:1860101:1005	618430, Пермский край, р-н. Усольский, п. Николаев Посад, ул. Святой Ольги, д. 1а
20	1.1.20	1.1.21	11°36.1'	45.2	данные отсутствуют	59:37:1860101:1005	618430, Пермский край, р-н. Усольский, п. Николаев Посад, ул. Святой Ольги, д. 1а
21	1.1.21	1.1.22	101°32.8'	8.99	данные отсутствуют	59:37:1860101:1001	данные отсутствуют
22	1.1.22	1.1.23	194°2.2'	28.24	данные отсутствуют	59:37:1860101:1876	618430, край Пермский, Усольский р-н, п Николаев Посад, ул. Святой Ольги, д. 1а
23	1.1.23	1.1.24	194°2.5'	22.67	данные отсутствуют	59:37:1860101:1876	618430, край Пермский, Усольский р-н, п Николаев Посад, ул. Святой Ольги, д. 1а
24	1.1.24	1.1.25	187°54.4'	4	данные отсутствуют	59:37:1860101:1876	618430, край Пермский, Усольский р-н, п Николаев Посад, ул. Святой Ольги, д. 1а
25	1.1.25	1.1.26	187°49.7'	35.17	данные отсутствуют	59:37:1860101:1876	618430, край Пермский, Усольский р-н, п Николаев Посад, ул. Святой Ольги, д. 1а
26	1.1.26	1.1.27	187°47.5'	5.98	данные отсутствуют	59:37:1860101:1876	618430, край Пермский, Усольский р-н, п Николаев Посад, ул. Святой Ольги, д. 1а
27	1.1.27	1.1.28	185°51.7'	43.67	данные отсутствуют	59:37:1860101:271	данные отсутствуют
28	1.1.27	1.1.27			данные отсутствуют	59:37:1860101:1890	n-posad@yandex.ru
29	1.1.28	1.1.29	171°22.0'	19.32	данные отсутствуют	59:37:1860101:271	данные отсутствуют
30	1.1.29	1.1.30	148°42.5'	19.22	данные отсутствуют	59:37:1860101:271	данные отсутствуют



полное наименование должности

инициалы, фамилия

## Земельный участок

## вид объекта недвижимости

Лист № 3 раздела 3.1

Всего листов раздела 3.1: 55

Всего разделов: 8

Всего листов выписки: 160

14.06.2024г. № КУВИ-001/2024-159752213

Кадастровый номер:

59:37:1860101:289

1	2	3	4	5	6	7	8
31	1.1.30	1.1.31	126°11.8'	22.13	данные отсутствуют	59:37:1860101:271	данные отсутствуют
32	1.1.31	1.1.32	101°19.8'	305.26	данные отсутствуют	59:37:1860101:271	данные отсутствуют
33	1.1.32	1.1.33	101°19.6'	79.63	данные отсутствуют	данные отсутствуют	данные отсутствуют
34	1.1.33	1.1.34	189°58.9'	178.09	данные отсутствуют	59:37:1860101:426	данные отсутствуют
35	1.1.34	1.1.35	102°17.0'	373.06	данные отсутствуют	59:37:1860101:426	данные отсутствуют
36	1.1.35	1.1.36	12°13.8'	362.46	данные отсутствуют	59:37:1860101:426	данные отсутствуют
37	1.1.36	1.1.37	106°41.5'	123.39	данные отсутствуют	данные отсутствуют	данные отсутствуют
38	1.1.37	1.1.38	192°36.2'	5.04	данные отсутствуют	59:37:1860101:1784	адрес отсутствует
39	1.1.38	1.1.39	286°37.6'	112.46	данные отсутствуют	59:37:1860101:272	данные отсутствуют
40	1.1.39	1.1.40	192°8.6'	158.02	данные отсутствуют	59:37:1860101:272	данные отсутствуют
41	1.1.40	1.1.41	102°15.6'	110.9	данные отсутствуют	59:37:1860101:272	данные отсутствуют
42	1.1.41	1.1.42	192°48.5'	6.9	данные отсутствуют	59:37:1860101:1784	адрес отсутствует
43	1.1.42	1.1.43	176°23.8'	9.07	данные отсутствуют	59:37:1860101:1784	адрес отсутствует
44	1.1.43	1.1.44	282°33.5'	113.73	данные отсутствуют	59:37:1860101:273	данные отсутствуют
45	1.1.44	1.1.45	194°35.6'	181.37	данные отсутствуют	59:37:1860101:273	данные отсутствуют
46	1.1.45	1.1.46	210°58.4'	10.24	данные отсутствуют	59:37:1860101:1784	адрес отсутствует
47	1.1.46	1.1.47	282°18.2'	49.98	данные отсутствуют	59:37:1860101:1784	адрес отсутствует
48	1.1.47	1.1.48	11°23.3'	1.42	данные отсутствуют	59:37:1860101:24	данные отсутствуют
49	1.1.48	1.1.49	281°49.0'	2.44	данные отсутствуют	59:37:1860101:24	данные отсутствуют
50	1.1.49	1.1.50	191°38.0'	1.39	данные отсутствуют	59:37:1860101:24	данные отсутствуют
51	1.1.50	1.1.51	282°16.6'	8.61	данные отсутствуют	59:37:1860101:1784	адрес отсутствует
52	1.1.51	1.1.52	11°9.6'	1.5	данные отсутствуют	59:37:1860101:25	данные отсутствуют
53	1.1.52	1.1.53	281°15.8'	2.46	данные отсутствуют	59:37:1860101:25	данные отсутствуют
54	1.1.53	1.1.54	191°4.7'	1.46	данные отсутствуют	59:37:1860101:25	данные отсутствуют
55	1.1.54	1.1.55	282°18.2'	47.58	данные отсутствуют	59:37:1860101:1784	адрес отсутствует
56	1.1.55	1.1.56	282°2.6'	10.11	данные отсутствуют	59:37:1860101:1784	адрес отсутствует
57	1.1.56	1.1.57	282°27.6'	33.51	данные отсутствуют	59:37:1860101:1784	адрес отсутствует
58	1.1.57	1.1.58	197°1.9'	92.05	данные отсутствуют	59:37:1860101:1784	адрес отсутствует
59	1.1.58	1.1.59	197°3.5'	10.26	данные отсутствуют	59:37:1860101:1784	адрес отсутствует



ДОКУМЕНТ ПОДПИСАН  
ЭЛЕКТРОННОЙ ПОДПИСЬЮ

Сертификат: 00BV056B7401CSB38D2B3576ACDC8425108

Владелец: ФЕДЕРАЛЬНАЯ СЛУЖБА ГОСУДАРСТВЕННОЙ

РЕГИСТРАЦИИ, КАДАСТРА И КАРТОГРАФИИ

Действителен: с 27.06.2023 по 19.09.2024

полное наименование должности

инициалы, фамилия





Земельный участок			
вид объекта недвижимости			
Лист № 4 раздела 3.1	Всего листов раздела 3.1: 55	Всего разделов: 8	Всего листов выписки: 160

14.06.2024г. № КУВИ-001/2024-159752213

Кадастровый номер: 59:37:1860101:289

1	2	3	4	5	6	7	8
60	1.1.59	1.1.60	197°1.8'	63.2	данные отсутствуют	59:37:1860101:1784	адрес отсутствует
61	1.1.60	1.1.61	197°3.5'	10.26	данные отсутствуют	59:37:1860101:1784	адрес отсутствует
62	1.1.61	1.1.62	197°1.8'	73.14	данные отсутствуют	59:37:1860101:1784	адрес отсутствует
63	1.1.62	1.1.63	197°1.3'	10.38	данные отсутствуют	59:37:1860101:1784	адрес отсутствует
64	1.1.63	1.1.64	197°1.9'	73.13	данные отсутствуют	59:37:1860101:1784	адрес отсутствует
65	1.1.64	1.1.65	197°2.9'	10.06	данные отсутствуют	59:37:1860101:1784	адрес отсутствует
66	1.1.65	1.1.66	197°1.8'	63.58	данные отсутствуют	59:37:1860101:1784	адрес отсутствует
67	1.1.66	1.1.67	197°3.5'	10.26	данные отсутствуют	59:37:1860101:1784	адрес отсутствует
68	1.1.67	1.1.68	197°2.2'	68.3	данные отсутствуют	59:37:1860101:1784	адрес отсутствует
69	1.1.68	1.1.69	197°1.9'	35.75	данные отсутствуют	59:37:1860101:1784	адрес отсутствует
70	1.1.69	1.1.70	197°2.0'	63.46	данные отсутствуют	59:37:1860101:1784	адрес отсутствует
71	1.1.70	1.1.71	197°3.0'	10.33	данные отсутствуют	59:37:1860101:1784	адрес отсутствует
72	1.1.71	1.1.72	197°1.7'	73.18	данные отсутствуют	59:37:1860101:1784	адрес отсутствует
73	1.1.72	1.1.73	197°0.0'	10.23	данные отсутствуют	59:37:1860101:1784	адрес отсутствует
74	1.1.73	1.1.74	197°1.9'	73.13	данные отсутствуют	59:37:1860101:1784	адрес отсутствует
75	1.1.74	1.1.75	197°2.2'	10.1	данные отсутствуют	59:37:1860101:1784	адрес отсутствует
76	1.1.75	1.1.76	197°2.0'	63.63	данные отсутствуют	59:37:1860101:1784	адрес отсутствует
77	1.1.76	1.1.77	197°0.7'	10.05	данные отсутствуют	59:37:1860101:1784	адрес отсутствует
78	1.1.77	1.1.78	197°1.9'	63.57	данные отсутствуют	59:37:1860101:1784	адрес отсутствует
79	1.1.78	1.1.79	197°2.6'	9.89	данные отсутствуют	59:37:1860101:1784	адрес отсутствует
80	1.1.79	1.1.80	197°1.6'	73.63	данные отсутствуют	59:37:1860101:1784	адрес отсутствует
81	1.1.80	1.1.81	197°0.7'	10.05	данные отсутствуют	59:37:1860101:1784	адрес отсутствует
82	1.1.81	1.1.82	197°1.9'	72.96	данные отсутствуют	59:37:1860101:1784	адрес отсутствует
83	1.1.82	1.1.83	196°22.6'	10.39	данные отсутствуют	59:37:1860101:1784	адрес отсутствует
84	1.1.83	1.1.84	285°15.3'	0.11	данные отсутствуют	59:37:1860101:1784	адрес отсутствует
85	1.1.84	1.1.85	287°11.9'	15.08	данные отсутствуют	59:37:1860101:1784	адрес отсутствует
86	1.1.85	1.1.86	287°2.4'	20.13	данные отсутствуют	59:37:1860101:1782	Пермский край. г. Березники, д. 1; адрес отсутствует
87	1.1.86	1.1.87	287°0.7'	19.99	данные отсутствуют	59:37:1860101:1782	Пермский край. г. Березники, д. 1; адрес отсутствует



ДОКУМЕНТ ПОДПИСАН  
ЭЛЕКТРОННОЙ ПОДПИСЬЮ

Сертификат: 00BV056B7401CSB38D2B3576ACDC8425108

Владелец: ФЕДЕРАЛЬНАЯ СЛУЖБА ГОСУДАРСТВЕННОЙ

РЕГИСТРАЦИИ, КАДАСТРА И КАРТОГРАФИИ

Действителен: с 27.06.2023 по 19.09.2024


полное наименование должности

инициалы, фамилия





Земельный участок							
вид объекта недвижимости							
Лист № 5 раздела 3.1		Всего листов раздела 3.1: 55			Всего разделов: 8		Всего листов выписки: 160
14.06.2024г. № КУВИ-001/2024-159752213							
Кадастровый номер:				59:37:1860101:289			
1	2	3	4	5	6	7	8
88	1.1.87	1.1.88	287°1.9'	20.01	данные отсутствуют	59:37:1860101:1782	Пермский край. г. Березники, д. 1; адрес отсутствует
89	1.1.88	1.1.89	287°1.9'	20.01	данные отсутствуют	59:37:1860101:1782	Пермский край. г. Березники, д. 1; адрес отсутствует
90	1.1.89	1.1.90	287°0.2'	20	данные отсутствуют	59:37:1860101:1782	Пермский край. г. Березники, д. 1; адрес отсутствует
91	1.1.90	1.1.91	287°3.5'	20.01	данные отсутствуют	59:37:1860101:1782	Пермский край. г. Березники, д. 1; адрес отсутствует
92	1.1.91	1.1.92	287°1.4'	20.02	данные отсутствуют	59:37:1860101:1782	Пермский край. г. Березники, д. 1; адрес отсутствует
93	1.1.92	1.1.93	287°0.8'	20.03	данные отсутствуют	59:37:1860101:1782	Пермский край. г. Березники, д. 1; адрес отсутствует
94	1.1.93	1.1.94	287°2.0'	20.04	данные отсутствуют	59:37:1860101:1782	Пермский край. г. Березники, д. 1; адрес отсутствует
95	1.1.94	1.1.95	287°1.4'	11.03	данные отсутствуют	59:37:1860101:1782	Пермский край. г. Березники, д. 1; адрес отсутствует
96	1.1.95	1.1.96	292°43.3'	26.23	данные отсутствуют	59:37:1860101:1782	Пермский край. г. Березники, д. 1; адрес отсутствует
97	1.1.96	1.1.97	287°1.7'	30.29	данные отсутствуют	59:37:1860101:1782	Пермский край. г. Березники, д. 1; адрес отсутствует
98	1.1.97	1.1.98	287°0.3'	30.29	данные отсутствуют	59:37:1860101:1782	Пермский край. г. Березники, д. 1; адрес отсутствует
99	1.1.98	1.1.99	262°40.3'	3.84	данные отсутствуют	59:37:1860101:1782	Пермский край. г. Березники, д. 1; адрес отсутствует
100	1.1.99	1.1.100	281°20.1'	9.01	данные отсутствуют	59:37:1860101:1782	Пермский край. г. Березники, д. 1; адрес отсутствует
101	1.1.100	1.1.101	286°39.8'	31.81	данные отсутствуют	59:37:1860101:1782	Пермский край. г. Березники, д. 1; адрес отсутствует
102	1.1.101	1.1.102	286°41.1'	31.8	данные отсутствуют	59:37:1860101:1782	Пермский край. г. Березники, д. 1; адрес отсутствует
103	1.1.102	1.1.103	289°24.3'	10.08	данные отсутствуют	59:37:1860101:1782	Пермский край. г. Березники, д. 1; адрес отсутствует

полное наименование должности	 ДОКУМЕНТ ПОДПИСАН ЭЛЕКТРОННОЙ ПОДПИСЬЮ Сертификат: 00BV056B7401CB38D2B3576ACDC8425108 Владелец: ФЕДЕРАЛЬНАЯ СЛУЖБА ГОСУДАРСТВЕННОЙ РЕГИСТРАЦИИ, КАДАСТРА И КАРТОГРАФИИ Действителен: с 27.06.2023 по 19.09.2024	инициалы, фамилия

Земельный участок			
вид объекта недвижимости			
Лист № 6 раздела 3.1	Всего листов раздела 3.1: 55	Всего разделов: 8	Всего листов выписки: 160

14.06.2024г. № КУВИ-001/2024-159752213

Кадастровый номер: 59:37:1860101:289

1	2	3	4	5	6	7	8
104	1.1.103	1.1.104	286°44.8'	31.76	данные отсутствуют	59:37:1860101:1782	Пермский край. г. Березники, д. 1; адрес отсутствует
105	1.1.104	1.1.105	286°45.5'	31.77	данные отсутствуют	59:37:1860101:1782	Пермский край. г. Березники, д. 1; адрес отсутствует
106	1.1.105	1.1.106	288°50.9'	10.06	данные отсутствуют	59:37:1860101:1782	Пермский край. г. Березники, д. 1; адрес отсутствует
107	1.1.106	1.1.107	286°49.6'	31.78	данные отсутствуют	59:37:1860101:1782	Пермский край. г. Березники, д. 1; адрес отсутствует
108	1.1.107	1.1.108	286°50.6'	31.78	данные отсутствуют	59:37:1860101:1782	Пермский край. г. Березники, д. 1; адрес отсутствует
109	1.1.108	1.1.109	288°11.0'	10.09	данные отсутствуют	59:37:1860101:1782	Пермский край. г. Березники, д. 1; адрес отсутствует
110	1.1.109	1.1.110	286°58.3'	56.19	данные отсутствуют	59:37:1860101:1782	Пермский край. г. Березники, д. 1; адрес отсутствует
111	1.1.110	1.1.111	287°10.6'	11.95	данные отсутствуют	59:37:1860101:1782	Пермский край. г. Березники, д. 1; адрес отсутствует
112	1.1.111	1.1.112	20°38.9'	199.56	данные отсутствуют	данные отсутствуют	данные отсутствуют
113	1.1.112	1.1.113	3°42.9'	311.42	данные отсутствуют	данные отсутствуют	данные отсутствуют
114	1.1.113	1.1.114	70°35.1'	190.4	данные отсутствуют	59:37:1870101:143, 59:37:1870101:10	данные отсутствуют; адрес отсутствует
115	1.1.114	1.1.115	2°15.2'	11.7	данные отсутствуют	59:37:1870101:143, 59:37:1870101:10	данные отсутствуют; адрес отсутствует
116	1.1.115	1.1.116	156°42.5'	61.23	данные отсутствуют	59:37:1860101:999	данные отсутствуют
117	1.1.116	1.1.117	151°49.4'	10.33	данные отсутствуют	59:37:1860101:999	данные отсутствуют
118	1.1.117	1.1.118	152°5.5'	34.16	данные отсутствуют	59:37:1860101:999	данные отсутствуют
119	1.1.118	1.1.119	151°58.7'	30.61	данные отсутствуют	59:37:1860101:999	данные отсутствуют
120	1.1.119	1.1.120	69°21.4'	29.87	данные отсутствуют	59:37:1860101:999	данные отсутствуют
121	1.1.120	1.1.121	80°35.9'	29.87	данные отсутствуют	59:37:1860101:999	данные отсутствуют
122	1.1.121	1.1.122	91°4.6'	29.82	данные отсутствуют	59:37:1860101:999	данные отсутствуют
123	1.1.122	1.1.123	101°59.1'	29.62	данные отсутствуют	59:37:1860101:999	данные отсутствуют
124	1.1.123	1.1.124	107°2.8'	23.23	данные отсутствуют	59:37:1860101:999	данные отсутствуют



полное наименование должности

инициалы, фамилия



## Земельный участок

## вид объекта недвижимости

Лист № 7 раздела 3.1

Всего листов раздела 3.1: 55

Всего разделов: 8

Всего листов выписки: 160

14.06.2024г. № КУВИ-001/2024-159752213

Кадастровый номер:

59:37:1860101:289

1	2	3	4	5	6	7	8
125	1.1.124	1.1.125	107°1.3'	25.14	данные отсутствуют	59:37:1860101:999	данные отсутствуют
126	1.1.125	1.1.126	107°10.9'	23.43	данные отсутствуют	59:37:1860101:999	данные отсутствуют
127	1.1.126	1.1.127	17°21.2'	8.38	данные отсутствуют	59:37:1860101:999	данные отсутствуют
128	1.1.127	1.1.128	287°23.9'	40.2	данные отсутствуют	59:37:1860101:999	данные отсутствуют
129	1.1.128	1.1.129	287°20.9'	42.02	данные отсутствуют	59:37:1860101:999	данные отсутствуют
130	1.1.129	1.1.130	291°18.8'	21.16	данные отсутствуют	59:37:1860101:999	данные отсутствуют
131	1.1.130	1.1.131	296°38.0'	22.31	данные отсутствуют	59:37:1860101:999	данные отсутствуют
132	1.1.131	1.1.132	301°44.4'	21.52	данные отсутствуют	59:37:1860101:999	данные отсутствуют
133	1.1.132	1.1.133	307°1.9'	21.98	данные отсутствуют	59:37:1860101:999	данные отсутствуют
134	1.1.133	1.1.134	312°24.6'	22.06	данные отсутствуют	59:37:1860101:999	данные отсутствуют
135	1.1.134	1.1.135	317°10.3'	21.46	данные отсутствуют	59:37:1860101:999	данные отсутствуют
136	1.1.135	1.1.136	322°36.7'	20.98	данные отсутствуют	59:37:1860101:999	данные отсутствуют
137	1.1.136	1.1.137	327°54.1'	22.07	данные отсутствуют	59:37:1860101:999	данные отсутствуют
138	1.1.137	1.1.138	328°46.8'	11.52	данные отсутствуют	59:37:1860101:999	данные отсутствуют
139	1.1.138	1.1.139	335°51.0'	22.29	данные отсутствуют	59:37:1860101:999	данные отсутствуют
140	1.1.139	1.1.140	341°25.7'	22.64	данные отсутствуют	59:37:1860101:999	данные отсутствуют
141	1.1.140	1.1.141	346°42.5'	22.79	данные отсутствуют	59:37:1860101:999	данные отсутствуют
142	1.1.141	1.1.142	352°16.3'	22.76	данные отсутствуют	59:37:1860101:999, 59:37:1870101:10	данные отсутствуют; адрес отсутствует
143	1.1.142	1.1.143	357°43.8'	23.48	данные отсутствуют	59:37:1860101:999, 59:37:1870101:10	данные отсутствуют; адрес отсутствует
144	1.1.143	1.1.144	3°6.1'	21.99	данные отсутствуют	59:37:1860101:999, 59:37:1870101:10	данные отсутствуют; адрес отсутствует
145	1.1.144	1.1.145	8°28.1'	22.95	данные отсутствуют	59:37:1860101:999, 59:37:1870101:10	данные отсутствуют; адрес отсутствует
146	1.1.145	1.1.146	11°41.2'	28.93	данные отсутствуют	59:37:1860101:999	данные отсутствуют
147	1.1.146	1.1.147	18°46.9'	21.46	данные отсутствуют	59:37:1860101:208	данные отсутствуют
148	1.1.147	1.1.148	23°50.9'	17.26	данные отсутствуют	59:37:1860101:208	данные отсутствуют
149	1.1.148	1.1.149	28°1.1'	17.8	данные отсутствуют	59:37:1860101:208	данные отсутствуют
150	1.1.149	1.1.150	32°35.6'	18.99	данные отсутствуют	59:37:1860101:208	данные отсутствуют



ДОКУМЕНТ ПОДПИСАН  
ЭЛЕКТРОННОЙ ПОДПИСЬЮ

Сертификат: 00BV056B7401CB38D2B3576ACDC8425108

Владелец: ФЕДЕРАЛЬНАЯ СЛУЖБА ГОСУДАРСТВЕННОЙ  
РЕГИСТРАЦИИ, КАДАСТРА И КАРТОГРАФИИ  
Действителен: с 27.06.2023 по 19.09.2024

полное наименование должности

инициалы, фамилия



## Земельный участок

## вид объекта недвижимости

Лист № 8 раздела 3.1

Всего листов раздела 3.1: 55

Всего разделов: 8

Всего листов выписки: 160

14.06.2024г. № КУВИ-001/2024-159752213

Кадастровый номер:

59:37:1860101:289

1	2	3	4	5	6	7	8
151	1.1.150	1.1.151	37°30.1'	18.53	данные отсутствуют	59:37:1860101:208	данные отсутствуют
152	1.1.151	1.1.152	41°28.6'	18.18	данные отсутствуют	59:37:1860101:208	данные отсутствуют
153	1.1.152	1.1.153	45°19.6'	18.6	данные отсутствуют	59:37:1860101:208	данные отсутствуют
154	1.1.153	1.1.154	50°24.5'	18.15	данные отсутствуют	59:37:1860101:208	данные отсутствуют
155	1.1.154	1.1.155	54°5.1'	18.72	данные отсутствуют	59:37:1860101:208	данные отсутствуют
156	1.1.155	1.1.156	58°17.7'	14.58	данные отсутствуют	59:37:1860101:208	данные отсутствуют
157	1.1.156	1.1.157	332°8.6'	54	данные отсутствуют	59:37:1860101:208	данные отсутствуют
158	1.1.157	1.1.158	239°13.4'	17.24	данные отсутствуют	59:37:1860101:208	данные отсутствуют
159	1.1.158	1.1.159	234°15.4'	22.9	данные отсутствуют	59:37:1860101:208	данные отсутствуют
160	1.1.159	1.1.160	230°17.6'	21.38	данные отсутствуют	59:37:1860101:208	данные отсутствуют
161	1.1.160	1.1.161	227°17.2'	22.69	данные отсутствуют	59:37:1860101:208	данные отсутствуют
162	1.1.161	1.1.162	265°16.8'	23.82	данные отсутствуют	59:37:1860101:208	данные отсутствуют
163	1.1.162	1.1.163	2°0.7'	5.41	данные отсутствуют	59:37:1870101:143, 59:37:1870101:10	данные отсутствуют; адрес отсутствует
164	1.1.163	1.1.164	266°47.5'	126.35	данные отсутствуют	59:37:1870101:143, 59:37:1870101:10	данные отсутствуют; адрес отсутствует
165	1.1.164	1.1.165	8°16.6'	219.74	данные отсутствуют	59:37:1870101:143, 59:37:1870101:10	данные отсутствуют; адрес отсутствует
166	1.1.165	1.1.166	314°52.7'	69.69	данные отсутствуют	59:37:1870101:143, 59:37:1870101:10	данные отсутствуют; адрес отсутствует
167	1.1.166	1.1.167	315°19.4'	1.25	данные отсутствуют	59:37:1870101:143, 59:37:1870101:10	данные отсутствуют; адрес отсутствует
168	1.1.167	1.1.168	314°40.4'	4.96	данные отсутствуют	59:37:1870101:143, 59:37:1870101:10	данные отсутствуют; адрес отсутствует
169	1.1.168	1.1.169	315°0.0'	2.67	данные отсутствуют	59:37:1870101:143, 59:37:1870101:10	данные отсутствуют; адрес отсутствует
170	1.1.169	1.1.170	314°44.5'	1.56	данные отсутствуют	59:37:1870101:143, 59:37:1870101:10	данные отсутствуют; адрес отсутствует
171	1.1.170	1.1.171	64°20.4'	4.25	данные отсутствуют	59:37:1860101:1826, 59:37:1870101:10	адрес отсутствует
172	1.1.171	1.1.172	64°19.4'	8.35	данные отсутствуют	59:37:1860101:1826	адрес отсутствует



ДОКУМЕНТ ПОДПИСАН  
ЭЛЕКТРОННОЙ ПОДПИСЬЮ

Сертификат: 00ВВ056В7401СВ38D2В3576АСDС8425108

Владелец: ФЕДЕРАЛЬНАЯ СЛУЖБА ГОСУДАРСТВЕННОЙ  
РЕГИСТРАЦИИ, КАДАСТРА И КАРТОГРАФИИ  
Действителен: с 27.06.2023 по 19.09.2024

полное наименование должности

инициалы, фамилия



Земельный участок			
вид объекта недвижимости			

Лист № 9 раздела 3.1	Всего листов раздела 3.1: 55	Всего разделов: 8	Всего листов выписки: 160
----------------------	------------------------------	-------------------	---------------------------

14.06.2024г. № КУВИ-001/2024-159752213

Кадастровый номер:	59:37:1860101:289
--------------------	-------------------

1	2	3	4	5	6	7	8
173	1.1.172	1.1.173	64°22.4'	23.49	данные отсутствуют	59:37:1860101:1018	buh-nv75@yandex.ru
174	1.1.173	1.1.174	64°19.9'	8.86	данные отсутствуют	59:37:1860101:975	адрес отсутствует
175	1.1.174	1.1.175	64°21.8'	29.01	данные отсутствуют	59:37:1860101:1826	адрес отсутствует
176	1.1.175	1.1.176	64°21.6'	28.54	данные отсутствуют	59:37:1860101:952	Пермский край, г. Березники, ул. Юбилейная, д. 131, кв. 15
177	1.1.176	1.1.177	64°21.2'	56.12	данные отсутствуют	59:37:1860101:953	618426, Пермский край, г. Березники, ул. 30 лет Победы, д. 5, кв. 9
178	1.1.177	1.1.178	64°20.9'	19.34	данные отсутствуют	59:37:1860101:1826	адрес отсутствует
179	1.1.178	1.1.179	8°53.0'	35.94	данные отсутствуют	59:37:1860101:1826	адрес отсутствует
180	1.1.179	1.1.180	327°17.3'	2.92	данные отсутствуют	59:37:1860101:1826	адрес отсутствует
181	1.1.180	1.1.181	300°30.0'	4.24	данные отсутствуют	59:37:1860101:1826	адрес отсутствует
182	1.1.181	1.1.182	281°31.7'	252.67	данные отсутствуют	59:37:1860101:1826	адрес отсутствует
183	1.1.182	1.1.183	281°31.3'	35.05	данные отсутствуют	59:37:1860101:919	618426, край Пермский, г. Березники, ул. 30 лет Победы, д. 29, кв. 69
184	1.1.183	1.1.184	223°42.4'	6.89	данные отсутствуют	59:37:1860101:1338	адрес отсутствует
185	1.1.184	1.1.185	254°28.6'	6.35	данные отсутствуют	59:37:1860101:1338	адрес отсутствует
186	1.1.185	1.1.186	284°49.6'	6.33	данные отсутствуют	59:37:1860101:1338	адрес отсутствует
187	1.1.186	1.1.187	315°7.7'	6.34	данные отсутствуют	59:37:1860101:1338	адрес отсутствует
188	1.1.187	1.1.188	344°58.5'	6.33	данные отсутствуют	59:37:1860101:1338	адрес отсутствует
189	1.1.188	1.1.1	15°1.5'	6.33	данные отсутствуют	59:37:1860101:1826	адрес отсутствует
190	1.2.189	1.2.190	295°38.0'	6.33	данные отсутствуют	59:37:1860101:1801	адрес отсутствует
191	1.2.190	1.2.191	316°35.3'	21.42	данные отсутствуют	59:37:1860101:1801	адрес отсутствует
192	1.2.191	1.2.192	333°7.7'	13.34	данные отсутствуют	59:37:1860101:1801	адрес отсутствует
193	1.2.192	1.2.193	345°41.5'	10.68	данные отсутствуют	59:37:1860101:1801	адрес отсутствует
194	1.2.193	1.2.194	0°11.9'	23.02	данные отсутствуют	59:37:1860101:1156	618430, Пермский край, р-н. Усольский, п. Николаев Посад, ул. Святой Ольги, д. 1а
195	1.2.193	1.2.193			данные отсутствуют	59:37:1860101:1157	край Пермский, г. Березники, ул. Юбилейная, д. 135, кв. 62
196	1.2.194	1.2.195	13°33.0'	32.01	данные отсутствуют	59:37:1860101:1156	618430, Пермский край, р-н. Усольский, п. Николаев Посад, ул. Святой Ольги, д. 1а

 ДОКУМЕНТ ПОДПИСАН ЭЛЕКТРОННОЙ ПОДПИСЬЮ Сертификат: 00BВ056В7401СВ38D2В3576ACDC8425108 Владелец: ФЕДЕРАЛЬНАЯ СЛУЖБА ГОСУДАРСТВЕННОЙ РЕГИСТРАЦИИ, КАДАСТРА И КАРТОГРАФИИ Действителен: с 27.06.2023 по 19.09.2024	инициалы, фамилия
полное наименование должности	



Земельный участок							
вид объекта недвижимости							
Лист № 10 раздела 3.1		Всего листов раздела 3.1: 55			Всего разделов: 8		Всего листов выписки: 160
14.06.2024г. № КУВИ-001/2024-159752213							
Кадастровый номер:				59:37:1860101:289			
1	2	3	4	5	6	7	8
197	1.2.195	1.2.196	244°26.8'	15.46	данные отсутствуют	59:37:1860101:1156	618430, Пермский край, р-н. Усольский, п. Николаев Посад, ул. Святой Ольги, д. 1а
198	1.2.196	1.2.197	244°25.4'	13.74	данные отсутствуют	59:37:1860101:1157	край Пермский, г Березники, ул Юбилейная, д 135, кв 62
199	1.2.197	1.2.198	244°26.3'	25.01	данные отсутствуют	59:37:1860101:1157	край Пермский, г Березники, ул Юбилейная, д 135, кв 62
200	1.2.198	1.2.199	244°26.3'	25.01	данные отсутствуют	59:37:1860101:890	край Пермский, г. Березники, ул. Юбилейная, д. 135, кв. 62
201	1.2.199	1.2.200	244°26.3'	25.01	данные отсутствуют	59:37:1860101:889	адрес отсутствует
202	1.2.200	1.2.201	244°26.9'	25.04	данные отсутствуют	59:37:1860101:888	618426, край Пермский, г Березники, ул Комсомольская, д 12, кв 51
203	1.2.201	1.2.202	244°25.9'	29.08	данные отсутствуют	59:37:1860101:887	край Пермский, г Березники, ул Потемина, д 6, кв 45
204	1.2.202	1.2.203	135°34.2'	45.53	данные отсутствуют	59:37:1860101:887	край Пермский, г Березники, ул Потемина, д 6, кв 45
205	1.2.203	1.2.204	135°33.1'	25	данные отсутствуют	59:37:1860101:1801	адрес отсутствует
206	1.2.204	1.2.205	188°41.3'	29.85	данные отсутствуют	59:37:1860101:895	618340, Пермский край, г. Александровск, рп. Яйва, ул. Юбилейная, д. 1, кв. 101
207	1.2.204	1.2.204			данные отсутствуют	59:37:1860101:1290	arsenal55@mail.ru, Пермский край, г. Березники, ул. Мира, д. 98, кв. 21
208	1.2.205	1.2.206	188°40.4'	32.69	данные отсутствуют	59:37:1860101:1295	iveselkov@yandex.ru, 618404, Пермский край, г. Березники, ул. Горняков, д. 34
209	1.2.206	1.2.207	136°40.3'	8	данные отсутствуют	59:37:1860101:1801	адрес отсутствует
210	1.2.207	1.2.208	136°38.9'	33.17	данные отсутствуют	59:37:1860101:1299	адрес отсутствует
211	1.2.208	1.2.209	136°38.7'	30.3	данные отсутствуют	59:37:1860101:901	край. Пермский, г. Березники, ул. Юбилейная, д. 141, кв. 188
212	1.2.209	1.2.210	136°39.1'	25.26	данные отсутствуют	59:37:1860101:902	адрес отсутствует
213	1.2.210	1.2.211	136°39.1'	25.26	данные отсутствуют	59:37:1860101:881	адрес отсутствует
214	1.2.211	1.2.212	136°39.2'	25.25	данные отсутствуют	59:37:1860101:883	norton2001@yandex.ru
215	1.2.212	1.2.213	136°39.1'	32.65	данные отсутствуют	59:37:1860101:885	dimka_699@mail.ru;  alenchik_17@mail.ru



полное наименование должности

инициалы, фамилия



Земельный участок			
вид объекта недвижимости			

Лист № 11 раздела 3.1	Всего листов раздела 3.1: 55	Всего разделов: 8	Всего листов выписки: 160
-----------------------	------------------------------	-------------------	---------------------------

14.06.2024г. № КУВИ-001/2024-159752213

Кадастровый номер: 59:37:1860101:289

1	2	3	4	5	6	7	8
216	1.2.213	1.2.214	50°37.7'	32.3	данные отсутствуют	59:37:1860101:885	dimka_699@mail.ru; alenchik_17@mail.ru
217	1.2.214	1.2.215	56°30.4'	32.44	данные отсутствуют	59:37:1860101:1028	край Пермский, г. Березники, ул. Парижской Коммуны, д. 44, кв. 6
218	1.2.215	1.2.216	3°26.5'	6.66	данные отсутствуют	59:37:1860101:1028	край Пермский, г. Березники, ул. Парижской Коммуны, д. 44, кв. 6
219	1.2.216	1.2.217	29°21.5'	0.73	данные отсутствуют	59:37:1860101:1028	край Пермский, г. Березники, ул. Парижской Коммуны, д. 44, кв. 6
220	1.2.217	1.2.218	29°20.8'	5.9	данные отсутствуют	59:37:1860101:1801	адрес отсутствует
221	1.2.218	1.2.219	332°2.4'	23.14	данные отсутствуют	59:37:1860101:1801	адрес отсутствует
222	1.2.219	1.2.220	332°3.8'	25.21	данные отсутствуют	59:37:1860101:1801	адрес отсутствует
223	1.2.220	1.2.221	332°2.5'	25.21	данные отсутствуют	59:37:1860101:1801	адрес отсутствует
224	1.2.221	1.2.222	332°2.5'	25.21	данные отсутствуют	59:37:1860101:1801	адрес отсутствует
225	1.2.222	1.2.223	332°3.5'	18.8	данные отсутствуют	59:37:1860101:1801	адрес отсутствует
226	1.2.223	1.2.224	11°56.5'	33.11	данные отсутствуют	59:37:1860101:1801	адрес отсутствует
227	1.2.224	1.2.225	11°55.7'	26.12	данные отсутствуют	59:37:1860101:1801	адрес отсутствует
228	1.2.225	1.2.226	286°39.2'	5.9	данные отсутствуют	59:37:1860101:1801	адрес отсутствует
229	1.2.226	1.2.189	290°22.4'	6.64	данные отсутствуют	59:37:1860101:1801	адрес отсутствует
230	1.3.227	1.3.228	81°47.8'	72.89	данные отсутствуют	59:37:1860101:204	данные отсутствуют
231	1.3.228	1.3.229	101°44.0'	19.32	данные отсутствуют	59:37:1860101:205	данные отсутствуют
232	1.3.229	1.3.230	101°24.5'	19.31	данные отсутствуют	59:37:1860101:205	данные отсутствуют
233	1.3.230	1.3.231	101°28.0'	19.32	данные отсутствуют	59:37:1860101:205	данные отсутствуют
234	1.3.231	1.3.232	101°28.0'	19.32	данные отсутствуют	59:37:1860101:205	данные отсутствуют
235	1.3.232	1.3.233	101°44.0'	19.32	данные отсутствуют	59:37:1860101:205	данные отсутствуют
236	1.3.233	1.3.234	11°23.3'	41.37	данные отсутствуют	59:37:1860101:205	данные отсутствуют
237	1.3.234	1.3.235	11°23.0'	41.39	данные отсутствуют	59:37:1860101:205	данные отсутствуют
238	1.3.235	1.3.236	281°28.0'	19.32	данные отсутствуют	59:37:1860101:205	данные отсутствуют
239	1.3.236	1.3.237	281°28.0'	19.32	данные отсутствуют	59:37:1860101:205	данные отсутствуют
240	1.3.237	1.3.238	281°28.0'	19.32	данные отсутствуют	59:37:1860101:205	данные отсутствуют

 ДОКУМЕНТ ПОДПИСАН ЭЛЕКТРОННОЙ ПОДПИСЬЮ Сертификат: 00BV056B7401CSB38D2B3576ACDC8425108 Владелец: ФЕДЕРАЛЬНАЯ СЛУЖБА ГОСУДАРСТВЕННОЙ РЕГИСТРАЦИИ, КАДАСТРА И КАРТОГРАФИИ Действителен: с 27.06.2023 по 19.09.2024	инициалы, фамилия
полное наименование должности	





## Земельный участок

вид объекта недвижимости

Лист № 12 раздела 3.1

Всего листов раздела 3.1: 55

Всего разделов: 8

Всего листов выписки: 160

14.06.2024г. № КУВИ-001/2024-159752213

Кадастровый номер:

59:37:1860101:289

1	2	3	4	5	6	7	8
241	1.3.238	1.3.239	281°28.0'	19.32	данные отсутствуют	59:37:1860101:205	данные отсутствуют
242	1.3.239	1.3.240	281°28.0'	19.32	данные отсутствуют	59:37:1860101:1337	адрес отсутствует; Пермский край, Усольский район, п. Николаев Посад, ул. Солнечная, д. 3
243	1.3.240	1.3.241	281°20.3'	195.82	данные отсутствуют	59:37:1860101:204	данные отсутствуют
244	1.3.241	1.3.242	191°57.0'	55.64	данные отсутствуют	59:37:1860101:204	данные отсутствуют
245	1.3.242	1.3.243	152°4.0'	123.19	данные отсутствуют	59:37:1860101:204	данные отсутствуют
246	1.3.243	1.3.227	59°47.5'	66.36	данные отсутствуют	59:37:1860101:204	данные отсутствуют
247	1.4.244	1.4.245	201°16.4'	18.14	данные отсутствуют	данные отсутствуют	данные отсутствуют
248	1.4.245	1.4.246	201°18.3'	17.81	данные отсутствуют	59:37:1860101:1542	адрес отсутствует
249	1.4.246	1.4.247	201°16.4'	17.94	данные отсутствуют	данные отсутствуют	данные отсутствуют
250	1.4.247	1.4.248	107°1.3'	32.83	данные отсутствуют	59:37:1860101:1536	данные отсутствуют
251	1.4.248	1.4.249	107°1.0'	20.3	данные отсутствуют	59:37:1860101:1536	данные отсутствуют
252	1.4.249	1.4.250	107°1.7'	20.22	данные отсутствуют	59:37:1860101:1536	данные отсутствуют
253	1.4.250	1.4.251	107°0.8'	20.13	данные отсутствуют	59:37:1860101:1536	данные отсутствуют
254	1.4.251	1.4.252	107°1.5'	20.05	данные отсутствуют	59:37:1860101:1536	данные отсутствуют
255	1.4.252	1.4.253	107°1.1'	19.95	данные отсутствуют	59:37:1860101:1536	данные отсутствуют
256	1.4.253	1.4.254	107°1.3'	19.88	данные отсутствуют	59:37:1860101:1536	данные отсутствуют
257	1.4.254	1.4.255	107°1.1'	20.33	данные отсутствуют	59:37:1860101:1536	данные отсутствуют
258	1.4.255	1.4.256	107°0.4'	20.31	данные отсутствуют	59:37:1860101:1536	данные отсутствуют
259	1.4.256	1.4.257	107°1.4'	20.15	данные отсутствуют	59:37:1860101:1536	данные отсутствуют
260	1.4.257	1.4.258	107°1.1'	20.09	данные отсутствуют	59:37:1860101:1536	данные отсутствуют
261	1.4.258	1.4.259	107°5.4'	20.21	данные отсутствуют	59:37:1860101:1536	данные отсутствуют
262	1.4.259	1.4.260	106°57.1'	20.27	данные отсутствуют	59:37:1860101:1536	данные отсутствуют
263	1.4.260	1.4.261	107°1.3'	20.39	данные отсутствуют	59:37:1860101:1536	данные отсутствуют
264	1.4.261	1.4.262	107°1.0'	20.57	данные отсутствуют	59:37:1860101:1536	данные отсутствуют
265	1.4.262	1.4.263	107°1.7'	20.49	данные отсутствуют	59:37:1860101:1536	данные отсутствуют
266	1.4.263	1.4.264	107°1.2'	11.14	данные отсутствуют	59:37:1860101:1536	данные отсутствуют
267	1.4.264	1.4.265	50°32.6'	6.51	данные отсутствуют	59:37:1860101:1536	данные отсутствуют
268	1.4.265	1.4.266	74°34.3'	6.39	данные отсутствуют	59:37:1860101:1536	данные отсутствуют
269	1.4.266	1.4.267	16°57.8'	27.69	данные отсутствуют	59:37:1860101:1536	данные отсутствуют



ДОКУМЕНТ ПОДПИСАН  
ЭЛЕКТРОННОЙ ПОДПИСЬЮ

Сертификат: 00ВВ056В7401СВ38D2В3576АСDС8425108

Владелец: ФЕДЕРАЛЬНАЯ СЛУЖБА ГОСУДАРСТВЕННОЙ

РЕГИСТРАЦИИ, КАДАСТРА И КАРТОГРАФИИ

Действителен: с 27.06.2023 по 19.09.2024

полное наименование должности

инициалы, фамилия





Земельный участок			
вид объекта недвижимости			
Лист № 13 раздела 3.1	Всего листов раздела 3.1: 55	Всего разделов: 8	Всего листов выписки: 160

14.06.2024г. № КУВИ-001/2024-159752213

Кадастровый номер: 59:37:1860101:289

1	2	3	4	5	6	7	8
270	1.4.267	1.4.268	16°58.5'	36.75	данные отсутствуют	59:37:1860101:1536	данные отсутствуют
271	1.4.268	1.4.269	287°0.6'	20.48	данные отсутствуют	данные отсутствуют	данные отсутствуют
272	1.4.269	1.4.270	287°1.2'	20.36	данные отсутствуют	данные отсутствуют	данные отсутствуют
273	1.4.269	1.4.269			данные отсутствуют	59:37:1860101:1547	адрес отсутствует
274	1.4.270	1.4.271	287°1.1'	20.33	данные отсутствуют	данные отсутствуют	данные отсутствуют
275	1.4.270	1.4.270			данные отсутствуют	59:37:1860101:1556	адрес отсутствует
276	1.4.271	1.4.272	287°1.6'	20.32	данные отсутствуют	59:37:1860101:1557	адрес отсутствует
277	1.4.272	1.4.273	287°1.9'	20.28	данные отсутствуют	данные отсутствуют	данные отсутствуют
278	1.4.273	1.4.274	286°59.7'	20.25	данные отсутствуют	данные отсутствуют	данные отсутствуют
279	1.4.273	1.4.273			данные отсутствуют	59:37:1860101:1558	адрес отсутствует
280	1.4.274	1.4.275	287°1.7'	20.22	данные отсутствуют	данные отсутствуют	данные отсутствуют
281	1.4.274	1.4.274			данные отсутствуют	59:37:1860101:1559	адрес отсутствует
282	1.4.275	1.4.276	287°2.0'	20.18	данные отсутствуют	59:37:1860101:1560	адрес отсутствует
283	1.4.276	1.4.277	287°0.5'	20.2	данные отсутствуют	данные отсутствуют	данные отсутствуют
284	1.4.277	1.4.278	287°0.8'	20.13	данные отсутствуют	данные отсутствуют	данные отсутствуют
285	1.4.277	1.4.277			данные отсутствуют	59:37:1860101:1561	адрес отсутствует
286	1.4.278	1.4.279	287°1.3'	20.12	данные отсутствуют	данные отсутствуют	данные отсутствуют
287	1.4.278	1.4.278			данные отсутствуют	59:37:1860101:1562	адрес отсутствует
288	1.4.279	1.4.280	287°1.6'	20.08	данные отсутствуют	данные отсутствуют	данные отсутствуют
289	1.4.279	1.4.279			данные отсутствуют	59:37:1860101:1537	pst.pto@gmail.com, край Пермский, г Березники, ул Свердлова, д 162, кв 10
290	1.4.280	1.4.281	287°1.0'	20.06	данные отсутствуют	59:37:1860101:1538	адрес отсутствует
291	1.4.281	1.4.282	287°0.4'	20.04	данные отсутствуют	данные отсутствуют	данные отсутствуют
292	1.4.282	1.4.283	287°1.9'	20.01	данные отсутствуют	данные отсутствуют	данные отсутствуют
293	1.4.282	1.4.282			данные отсутствуют	59:37:1860101:1539	адрес отсутствует
294	1.4.283	1.4.284	287°1.7'	19.98	данные отсутствуют	данные отсутствуют	данные отсутствуют
295	1.4.283	1.4.283			данные отсутствуют	59:37:1860101:1540	адрес отсутствует
296	1.4.284	1.4.285	287°0.7'	27.75	данные отсутствуют	59:37:1860101:1541	адрес отсутствует
297	1.4.285	1.4.244	201°16.9'	19.62	данные отсутствуют	59:37:1860101:1541	адрес отсутствует
298	1.5.286	1.5.287	221°43.5'	20.92	данные отсутствуют	59:37:1860101:1681	данные отсутствуют



ДОКУМЕНТ ПОДПИСАН  
ЭЛЕКТРОННОЙ ПОДПИСЬЮ

Сертификат: 00BV056B7401CB38D2B3576ACDC8425108

Владелец: ФЕДЕРАЛЬНАЯ СЛУЖБА ГОСУДАРСТВЕННОЙ  
РЕГИСТРАЦИИ, КАДАСТРА И КАРТОГРАФИИ  
Действителен: с 27.06.2023 по 19.09.2024

полное наименование должности

инициалы, фамилия



## Земельный участок

## вид объекта недвижимости

Лист № 14 раздела 3.1

Всего листов раздела 3.1: 55

Всего разделов: 8

Всего листов выписки: 160

14.06.2024г. № КУВИ-001/2024-159752213

Кадастровый номер:

59:37:1860101:289

1	2	3	4	5	6	7	8
299	1.5.287	1.5.288	219°20.3'	20.07	данные отсутствуют	59:37:1860101:1681	данные отсутствуют
300	1.5.288	1.5.289	214°29.1'	20.38	данные отсутствуют	59:37:1860101:1681	данные отсутствуют
301	1.5.289	1.5.290	211°3.6'	20.43	данные отсутствуют	59:37:1860101:1681	данные отсутствуют
302	1.5.290	1.5.291	206°26.4'	20.55	данные отсутствуют	59:37:1860101:1681	данные отсутствуют
303	1.5.291	1.5.292	203°38.8'	19.32	данные отсутствуют	59:37:1860101:1681	данные отсутствуют
304	1.5.292	1.5.293	199°1.7'	21.35	данные отсутствуют	59:37:1860101:1681	данные отсутствуют
305	1.5.293	1.5.294	197°27.4'	3.33	данные отсутствуют	59:37:1860101:1681	данные отсутствуют
306	1.5.294	1.5.295	194°44.9'	22.63	данные отсутствуют	59:37:1860101:1681	данные отсутствуют
307	1.5.295	1.5.296	190°0.1'	22.92	данные отсутствуют	59:37:1860101:1681	данные отсутствуют
308	1.5.296	1.5.297	186°1.1'	22.8	данные отсутствуют	59:37:1860101:1681	данные отсутствуют
309	1.5.297	1.5.298	181°59.8'	22.68	данные отсутствуют	59:37:1860101:1681	данные отсутствуют
310	1.5.298	1.5.299	176°59.7'	22.7	данные отсутствуют	59:37:1860101:1681	данные отсутствуют
311	1.5.299	1.5.300	172°58.7'	22.74	данные отсутствуют	59:37:1860101:1681	данные отсутствуют
312	1.5.300	1.5.301	169°11.0'	22.28	данные отсутствуют	59:37:1860101:1681	данные отсутствуют
313	1.5.301	1.5.302	164°34.8'	23.21	данные отсутствуют	59:37:1860101:1681	данные отсутствуют
314	1.5.302	1.5.303	161°6.6'	22.7	данные отсутствуют	59:37:1860101:1681	данные отсутствуют
315	1.5.303	1.5.304	155°12.8'	22.78	данные отсутствуют	59:37:1860101:1681	данные отсутствуют
316	1.5.304	1.5.305	106°52.5'	6.86	данные отсутствуют	59:37:1860101:1681	данные отсутствуют
317	1.5.305	1.5.306	62°3.1'	29.27	данные отсутствуют	59:37:1860101:1681	данные отсутствуют
318	1.5.306	1.5.307	62°2.6'	29.27	данные отсутствуют	59:37:1860101:1681	данные отсутствуют
319	1.5.307	1.5.308	334°54.7'	17.36	данные отсутствуют	59:37:1860101:1681	данные отсутствуют
320	1.5.308	1.5.309	339°20.6'	18.6	данные отсутствуют	59:37:1860101:1681	данные отсутствуют
321	1.5.309	1.5.310	344°17.2'	18.39	данные отсутствуют	59:37:1860101:1681	данные отсутствуют
322	1.5.310	1.5.311	348°9.8'	18.38	данные отсутствуют	59:37:1860101:1681	данные отсутствуют
323	1.5.311	1.5.312	353°35.1'	17.81	данные отсутствуют	59:37:1860101:1681	данные отсутствуют
324	1.5.312	1.5.313	356°20.8'	18.83	данные отсутствуют	59:37:1860101:1681	данные отсутствуют
325	1.5.313	1.5.314	1°21.3'	16.91	данные отсутствуют	59:37:1860101:1681	данные отсутствуют
326	1.5.314	1.5.315	6°22.7'	19.71	данные отсутствуют	59:37:1860101:1681	данные отсутствуют
327	1.5.315	1.5.316	9°21.2'	18.33	данные отсутствуют	59:37:1860101:1681	данные отсутствуют



ДОКУМЕНТ ПОДПИСАН  
ЭЛЕКТРОННОЙ ПОДПИСЬЮ

Сертификат: 00BV056B7401CSB38D2B3576ACDC8425108

Владелец: ФЕДЕРАЛЬНАЯ СЛУЖБА ГОСУДАРСТВЕННОЙ  
РЕГИСТРАЦИИ, КАДАСТРА И КАРТОГРАФИИ  
Действителен: с 27.06.2023 по 19.09.2024

полное наименование должности

инициалы, фамилия



## Земельный участок

## вид объекта недвижимости

Лист № 15 раздела 3.1

Всего листов раздела 3.1: 55

Всего разделов: 8

Всего листов выписки: 160

14.06.2024г. № КУВИ-001/2024-159752213

Кадастровый номер:

59:37:1860101:289

1	2	3	4	5	6	7	8
328	1.5.316	1.5.317	14°54.1'	17.81	данные отсутствуют	59:37:1860101:1681	данные отсутствуют
329	1.5.317	1.5.318	18°23.2'	3.77	данные отсутствуют	59:37:1860101:1681	данные отсутствуют
330	1.5.318	1.5.319	18°26.7'	18.24	данные отсутствуют	59:37:1860101:1681	данные отсутствуют
331	1.5.319	1.5.320	25°7.4'	17.78	данные отсутствуют	59:37:1860101:1681	данные отсутствуют
332	1.5.320	1.5.321	28°15.2'	18.06	данные отсутствуют	59:37:1860101:1681	данные отсутствуют
333	1.5.321	1.5.322	32°8.3'	18.33	данные отсутствуют	59:37:1860101:1681	данные отсутствуют
334	1.5.322	1.5.323	36°38.3'	18.33	данные отсутствуют	59:37:1860101:1681	данные отсутствуют
335	1.5.323	1.5.324	41°28.8'	18.31	данные отсутствуют	59:37:1860101:1681	данные отсутствуют
336	1.5.324	1.5.325	45°24.7'	18.7	данные отсутствуют	59:37:1860101:1681	данные отсутствуют
337	1.5.325	1.5.326	50°55.5'	17.67	данные отсутствуют	59:37:1860101:1681	данные отсутствуют
338	1.5.326	1.5.327	53°24.3'	18.33	данные отсутствуют	59:37:1860101:1681	данные отсутствуют
339	1.5.327	1.5.328	58°22.7'	18.21	данные отсутствуют	59:37:1860101:1681	данные отсутствуют
340	1.5.328	1.5.329	331°55.5'	42.26	данные отсутствуют	59:37:1860101:1681	данные отсутствуют
341	1.5.329	1.5.330	250°35.8'	22.46	данные отсутствуют	59:37:1860101:1681	данные отсутствуют
342	1.5.330	1.5.331	250°35.4'	46.07	данные отсутствуют	59:37:1860101:1681	данные отсутствуют
343	1.5.331	1.5.286	232°13.5'	20.13	данные отсутствуют	59:37:1860101:1681	данные отсутствуют
344	1.6.332	1.6.333	200°19.2'	18.17	данные отсутствуют	данные отсутствуют	данные отсутствуют
345	1.6.333	1.6.334	200°19.6'	18.48	данные отсутствуют	59:37:1860101:1517	618430, Пермский край, р-н. Усольский, п. Николаев Посад, ул. Святой Ольги, д. 1а
346	1.6.334	1.6.335	200°19.7'	18.28	данные отсутствуют	данные отсутствуют	данные отсутствуют
347	1.6.335	1.6.336	107°2.2'	44.2	данные отсутствуют	59:37:1860101:1509	данные отсутствуют
348	1.6.336	1.6.337	107°1.3'	19.1	данные отсутствуют	59:37:1860101:1509	данные отсутствуют
349	1.6.337	1.6.338	107°3.0'	19.1	данные отсутствуют	59:37:1860101:1509	данные отсутствуют
350	1.6.338	1.6.339	107°1.3'	19.1	данные отсутствуют	59:37:1860101:1509	данные отсутствуют
351	1.6.339	1.6.340	107°1.3'	19.1	данные отсутствуют	59:37:1860101:1509	данные отсутствуют
352	1.6.340	1.6.341	107°3.0'	19.1	данные отсутствуют	59:37:1860101:1509	данные отсутствуют
353	1.6.341	1.6.342	107°1.3'	19.1	данные отсутствуют	59:37:1860101:1509	данные отсутствуют
354	1.6.342	1.6.343	107°3.0'	19.1	данные отсутствуют	59:37:1860101:1509	данные отсутствуют
355	1.6.343	1.6.344	107°1.8'	19.09	данные отсутствуют	59:37:1860101:1509	данные отсутствуют
356	1.6.344	1.6.345	107°1.3'	19.1	данные отсутствуют	59:37:1860101:1509	данные отсутствуют



ДОКУМЕНТ ПОДПИСАН  
ЭЛЕКТРОННОЙ ПОДПИСЬЮ

Сертификат: 00BV056B7401CB38D2B3576ACDC8425108

Владелец: ФЕДЕРАЛЬНАЯ СЛУЖБА ГОСУДАРСТВЕННОЙ

РЕГИСТРАЦИИ, КАДАСТРА И КАРТОГРАФИИ

Действителен: с 27.06.2023 по 19.09.2024

полное наименование должности

инициалы, фамилия



Земельный участок							
вид объекта недвижимости							
Лист № 16 раздела 3.1		Всего листов раздела 3.1: 55			Всего разделов: 8		Всего листов выписки: 160
14.06.2024г. № КУВИ-001/2024-159752213							
Кадастровый номер:				59:37:1860101:289			
1	2	3	4	5	6	7	8
357	1.6.345	1.6.346	107°3.0'	19.1	данные отсутствуют	59:37:1860101:1509	данные отсутствуют
358	1.6.346	1.6.347	107°1.8'	19.09	данные отсутствуют	59:37:1860101:1509	данные отсутствуют
359	1.6.347	1.6.348	107°1.3'	19.1	данные отсутствуют	59:37:1860101:1509	данные отсутствуют
360	1.6.348	1.6.349	107°3.0'	19.1	данные отсутствуют	59:37:1860101:1509	данные отсутствуют
361	1.6.349	1.6.350	107°1.8'	19.09	данные отсутствуют	59:37:1860101:1509	данные отсутствуют
362	1.6.350	1.6.351	107°1.8'	19.09	данные отсутствуют	59:37:1860101:1509	данные отсутствуют
363	1.6.351	1.6.352	107°1.8'	19.09	данные отсутствуют	59:37:1860101:1509	данные отсутствуют
364	1.6.352	1.6.353	17°1.1'	36.7	данные отсутствуют	59:37:1860101:1509	данные отсутствуют
365	1.6.353	1.6.354	17°1.1'	36.73	данные отсутствуют	59:37:1860101:1509	данные отсутствуют
366	1.6.354	1.6.355	287°1.1'	19.06	данные отсутствуют	данные отсутствуют	данные отсутствуют
367	1.6.355	1.6.356	287°1.7'	19.06	данные отсутствуют	данные отсутствуют	данные отсутствуют
368	1.6.355	1.6.355			данные отсутствуют	59:37:1860101:1533	618430, Пермский край, р-н. Усольский, п. Николаев Посад, ул. Святой Ольги, д. 1а
369	1.6.356	1.6.357	287°1.1'	19.06	данные отсутствуют	59:37:1860101:1532	618430, Пермский край, р-н. Усольский, п. Николаев Посад, ул. Святой Ольги, д. 1а
370	1.6.357	1.6.358	287°1.1'	19.06	данные отсутствуют	59:37:1860101:1531	618430, Пермский край, р-н. Усольский, п. Николаев Посад, ул. Святой Ольги, д. 1а
371	1.6.358	1.6.359	287°2.8'	19.07	данные отсутствуют	данные отсутствуют	данные отсутствуют
372	1.6.359	1.6.360	287°1.1'	19.06	данные отсутствуют	данные отсутствуют	данные отсутствуют
373	1.6.359	1.6.359			данные отсутствуют	59:37:1860101:1530	618430, Пермский край, р-н. Усольский, п. Николаев Посад, ул. Святой Ольги, д. 1а
374	1.6.360	1.6.361	287°17.2'	18.78	данные отсутствуют	59:37:1860101:1529	618430, Пермский край, р-н. Усольский, п. Николаев Посад, ул. Святой Ольги, д. 1а
375	1.6.361	1.6.362	286°45.0'	19.36	данные отсутствуют	данные отсутствуют	данные отсутствуют
376	1.6.362	1.6.363	287°2.8'	19.07	данные отсутствуют	данные отсутствуют	данные отсутствуют
377	1.6.362	1.6.362			данные отсутствуют	59:37:1860101:1520	618430, Пермский край, р-н. Усольский, п. Николаев Посад, ул. Святой Ольги, д. 1а
378	1.6.363	1.6.364	287°0.6'	19.07	данные отсутствуют	данные отсутствуют	данные отсутствуют
379	1.6.363	1.6.363			данные отсутствуют	59:37:1860101:1522	адрес отсутствует
380	1.6.364	1.6.365	287°1.1'	19.06	данные отсутствуют	59:37:1860101:1528	gussu_max@mail.ru, Пермский край, г. Березники, ул. Юбилейная, д. 83, кв. 70



ДОКУМЕНТ ПОДПИСАН  
ЭЛЕКТРОННОЙ ПОДПИСЬЮ

Сертификат: 00BV056B7401CSB38D2B3576ACDC8425108  
Владелец: ФЕДЕРАЛЬНАЯ СЛУЖБА ГОСУДАРСТВЕННОЙ  
РЕГИСТРАЦИИ, КАДАСТРА И КАРТОГРАФИИ  
Действителен: с 27.06.2023 по 19.09.2024

полное наименование должности

инициалы, фамилия



Земельный участок			
вид объекта недвижимости			
Лист № 17 раздела 3.1	Всего листов раздела 3.1: 55	Всего разделов: 8	Всего листов выписки: 160

14.06.2024г. № КУВИ-001/2024-159752213

Кадастровый номер: 59:37:1860101:289

1	2	3	4	5	6	7	8
381	1.6.365	1.6.366	287°2.3'	19.08	данные отсутствуют	данные отсутствуют	данные отсутствуют
382	1.6.366	1.6.367	287°1.1'	19.06	данные отсутствуют	данные отсутствуют	данные отсутствуют
383	1.6.366	1.6.366			данные отсутствуют	59:37:1860101:1527	russu_max@mail.ru, Пермский край, г. Березники, ул. Юбилейная, д. 83, кв. 70
384	1.6.367	1.6.368	287°0.6'	19.07	данные отсутствуют	59:37:1860101:1526	адрес отсутствует
385	1.6.368	1.6.369	287°2.3'	19.08	данные отсутствуют	данные отсутствуют	данные отсутствуют
386	1.6.369	1.6.370	287°0.6'	19.07	данные отсутствуют	данные отсутствуют	данные отсутствуют
387	1.6.369	1.6.369			данные отсутствуют	59:37:1860101:1525	адрес отсутствует
388	1.6.370	1.6.371	287°1.6'	40.37	данные отсутствуют	данные отсутствуют	данные отсутствуют
389	1.6.370	1.6.370			данные отсутствуют	59:37:1860101:1524	618430, Пермский край, р-н. Усольский, п. Николаев Посад, ул. Святой Ольги, д. 1а
390	1.6.371	1.6.332	200°20.3'	18.56	данные отсутствуют	59:37:1860101:1523	618430, Пермский край, р-н. Усольский, п. Николаев Посад, ул. Святой Ольги, д. 1а
391	1.7.372	1.7.373	232°51.7'	21.71	данные отсутствуют	59:37:1860101:1638	данные отсутствуют
392	1.7.373	1.7.374	227°29.9'	21.89	данные отсутствуют	59:37:1860101:1638	данные отсутствуют
393	1.7.374	1.7.375	221°33.4'	21.78	данные отсутствуют	59:37:1860101:1638	данные отсутствуют
394	1.7.375	1.7.376	216°31.0'	21.76	данные отсутствуют	59:37:1860101:1638	данные отсутствуют
395	1.7.376	1.7.377	211°7.3'	21.79	данные отсутствуют	59:37:1860101:1638	данные отсутствуют
396	1.7.377	1.7.378	205°34.0'	21.8	данные отсутствуют	59:37:1860101:1638	данные отсутствуют
397	1.7.378	1.7.379	200°16.1'	21.85	данные отсутствуют	59:37:1860101:1638	данные отсутствуют
398	1.7.379	1.7.380	195°49.0'	3.67	данные отсутствуют	59:37:1860101:1638	данные отсутствуют
399	1.7.380	1.7.381	194°1.8'	21.49	данные отсутствуют	59:37:1860101:1638	данные отсутствуют
400	1.7.381	1.7.382	188°23.8'	21.91	данные отсутствуют	59:37:1860101:1638	данные отсутствуют
401	1.7.382	1.7.383	183°2.5'	22.05	данные отсутствуют	59:37:1860101:1638	данные отсутствуют
402	1.7.383	1.7.384	177°20.3'	21.53	данные отсутствуют	59:37:1860101:1638	данные отсутствуют
403	1.7.384	1.7.385	172°25.8'	21.71	данные отсутствуют	59:37:1860101:1638	данные отсутствуют
404	1.7.385	1.7.386	166°16.8'	21.97	данные отсутствуют	59:37:1860101:1638	данные отсутствуют
405	1.7.386	1.7.387	161°58.4'	21.75	данные отсутствуют	59:37:1860101:1638	данные отсутствуют
406	1.7.387	1.7.388	155°38.6'	21.58	данные отсутствуют	59:37:1860101:1638	данные отсутствуют
407	1.7.388	1.7.389	62°6.4'	34.14	данные отсутствуют	59:37:1860101:1638	данные отсутствуют



полное наименование должности

инициалы, фамилия



Земельный участок			
вид объекта недвижимости			
Лист № 18 раздела 3.1	Всего листов раздела 3.1: 55	Всего разделов: 8	Всего листов выписки: 160

14.06.2024г. № КУВИ-001/2024-159752213

Кадастровый номер: 59:37:1860101:289

1	2	3	4	5	6	7	8
408	1.7.389	1.7.390	62°7.7'	34.14	данные отсутствуют	59:37:1860101:1638	данные отсутствуют
409	1.7.390	1.7.391	336°48.1'	14.09	данные отсутствуют	59:37:1860101:1638	данные отсутствуют
410	1.7.391	1.7.392	341°26.1'	15.33	данные отсутствуют	59:37:1860101:1638	данные отсутствуют
411	1.7.392	1.7.393	346°55.1'	14.85	данные отсутствуют	59:37:1860101:1638	данные отсутствуют
412	1.7.393	1.7.394	352°38.1'	15.68	данные отсутствуют	59:37:1860101:1638	данные отсутствуют
413	1.7.394	1.7.395	358°1.5'	14.8	данные отсутствуют	59:37:1860101:1638	данные отсутствуют
414	1.7.395	1.7.396	3°3.7'	15.73	данные отсутствуют	59:37:1860101:1638	данные отсутствуют
415	1.7.396	1.7.397	8°40.4'	15.65	данные отсутствуют	59:37:1860101:1638	данные отсутствуют
416	1.7.397	1.7.398	14°24.6'	14.14	данные отсутствуют	59:37:1860101:1638	данные отсутствуют
417	1.7.398	1.7.399	13°32.3'	3.63	данные отсутствуют	59:37:1860101:1638	данные отсутствуют
418	1.7.399	1.7.400	20°42.7'	14.73	данные отсутствуют	59:37:1860101:1638	данные отсутствуют
419	1.7.400	1.7.401	25°51.0'	15.41	данные отсутствуют	59:37:1860101:1638	данные отсутствуют
420	1.7.401	1.7.402	30°13.3'	15.36	данные отсутствуют	59:37:1860101:1638	данные отсутствуют
421	1.7.402	1.7.403	36°9.8'	15.1	данные отсутствуют	59:37:1860101:1638	данные отсутствуют
422	1.7.403	1.7.404	42°23.6'	15.71	данные отсутствуют	59:37:1860101:1638	данные отсутствуют
423	1.7.404	1.7.405	49°0.5'	14.47	данные отсутствуют	59:37:1860101:1638	данные отсутствуют
424	1.7.405	1.7.406	50°11.9'	15.76	данные отсутствуют	59:37:1860101:1638	данные отсутствуют
425	1.7.406	1.7.407	57°28.7'	13.75	данные отсутствуют	59:37:1860101:1638	данные отсутствуют
426	1.7.407	1.7.408	332°7.7'	34.14	данные отсутствуют	данные отсутствуют	данные отсутствуют
427	1.7.408	1.7.409	332°6.4'	34.14	данные отсутствуют	данные отсутствуют	данные отсутствуют
428	1.7.408	1.7.408			данные отсутствуют	59:37:1860101:1627	618430, Пермский край, р-н. Усольский, п. Николаев Посад, ул. Святой Ольги, д. 1А
429	1.7.409	1.7.372	238°27.4'	21.7	данные отсутствуют	59:37:1860101:1638	данные отсутствуют
430	1.8.410	1.8.411	194°5.0'	20.38	данные отсутствуют	59:37:1860101:214	данные отсутствуют
431	1.8.411	1.8.412	188°28.4'	21.99	данные отсутствуют	59:37:1860101:214	данные отсутствуют
432	1.8.412	1.8.413	183°6.2'	21.05	данные отсутствуют	59:37:1860101:214	данные отсутствуют
433	1.8.413	1.8.414	177°44.2'	22.54	данные отсутствуют	59:37:1860101:214	данные отсутствуют
434	1.8.414	1.8.415	172°16.3'	21.79	данные отсутствуют	59:37:1860101:214	данные отсутствуют
435	1.8.415	1.8.416	166°41.3'	21.85	данные отсутствуют	59:37:1860101:214	данные отсутствуют
436	1.8.416	1.8.417	161°27.4'	21.7	данные отсутствуют	59:37:1860101:214	данные отсутствуют



ДОКУМЕНТ ПОДПИСАН  
ЭЛЕКТРОННОЙ ПОДПИСЬЮ

Сертификат: 00ВВ056В7401СВ38Д2В3576АСДС8425108

Владелец: ФЕДЕРАЛЬНАЯ СЛУЖБА ГОСУДАРСТВЕННОЙ  
РЕГИСТРАЦИИ, КАДАСТРА И КАРТОГРАФИИ  
Действителен: с 27.06.2023 по 19.09.2024

полное наименование должности

инициалы, фамилия





Земельный участок  
вид объекта недвижимости

Лист № 19 раздела 3.1

Всего листов раздела 3.1: 55

Всего разделов: 8

Всего листов выписки: 160

14.06.2024г. № КУВИ-001/2024-159752213

Кадастровый номер:

59:37:1860101:289

1	2	3	4	5	6	7	8
437	1.8.417	1.8.418	155°50.7'	21.8	данные отсутствуют	59:37:1860101:214	данные отсутствуют
438	1.8.418	1.8.419	62°2.3'	68.46	данные отсутствуют	59:37:1860101:214	данные отсутствуют
439	1.8.419	1.8.420	336°18.5'	14.36	данные отсутствуют	59:37:1860101:214	данные отсутствуют
440	1.8.420	1.8.421	341°41.0'	15.21	данные отсутствуют	59:37:1860101:214	данные отсутствуют
441	1.8.421	1.8.422	347°20.3'	15.56	данные отсутствуют	59:37:1860101:214	данные отсутствуют
442	1.8.422	1.8.423	352°10.4'	14.91	данные отсутствуют	59:37:1860101:214	данные отсутствуют
443	1.8.423	1.8.424	358°31.4'	15.92	данные отсутствуют	59:37:1860101:214	данные отсутствуют
444	1.8.424	1.8.425	3°17.9'	14.42	данные отсутствуют	59:37:1860101:214	данные отсутствуют
445	1.8.425	1.8.426	7°54.4'	15.19	данные отсутствуют	59:37:1860101:214	данные отсутствуют
446	1.8.426	1.8.427	13°46.0'	13.41	данные отсутствуют	59:37:1860101:214	данные отсутствуют
447	1.8.427	1.8.428	16°9.0'	5	данные отсутствуют	59:37:1860101:214	данные отсутствуют
448	1.8.428	1.8.429	21°2.3'	15.04	данные отсутствуют	59:37:1860101:214	данные отсутствуют
449	1.8.429	1.8.430	25°46.6'	14.95	данные отсутствуют	59:37:1860101:214	данные отсутствуют
450	1.8.430	1.8.431	30°38.1'	15.56	данные отсутствуют	59:37:1860101:214	данные отсутствуют
451	1.8.431	1.8.432	35°54.3'	14.85	данные отсутствуют	59:37:1860101:214	данные отсутствуют
452	1.8.432	1.8.433	42°24.8'	14.26	данные отсутствуют	59:37:1860101:214	данные отсутствуют
453	1.8.433	1.8.434	48°28.6'	15.97	данные отсутствуют	59:37:1860101:214	данные отсутствуют
454	1.8.434	1.8.435	50°4.3'	15.6	данные отсутствуют	59:37:1860101:214	данные отсутствуют
455	1.8.435	1.8.436	57°33.8'	9	данные отсутствуют	59:37:1860101:214	данные отсутствуют
456	1.8.436	1.8.437	331°59.3'	68.58	данные отсутствуют	59:37:1860101:214	данные отсутствуют
457	1.8.437	1.8.438	238°5.9'	16.44	данные отсутствуют	59:37:1860101:214	данные отсутствуют
458	1.8.438	1.8.439	232°39.9'	21.95	данные отсутствуют	59:37:1860101:214	данные отсутствуют
459	1.8.439	1.8.440	227°16.9'	21.49	данные отсутствуют	59:37:1860101:214	данные отсутствуют
460	1.8.440	1.8.441	221°59.6'	22.11	данные отсутствуют	59:37:1860101:214	данные отсутствуют
461	1.8.441	1.8.442	216°17.1'	21.75	данные отсутствуют	59:37:1860101:214	данные отсутствуют
462	1.8.442	1.8.443	211°0.5'	21.82	данные отсутствуют	59:37:1860101:214	данные отсутствуют
463	1.8.443	1.8.444	205°38.2'	21.82	данные отсутствуют	59:37:1860101:214	данные отсутствуют
464	1.8.444	1.8.445	200°9.9'	21.79	данные отсутствуют	59:37:1860101:214	данные отсутствуют
465	1.8.445	1.8.410	196°16.8'	4.71	данные отсутствуют	59:37:1860101:214	данные отсутствуют



ДОКУМЕНТ ПОДПИСАН  
ЭЛЕКТРОННОЙ ПОДПИСЬЮ

Сертификат: 00BV056B7401CSB38D2B3576ACDC8425108

Владелец: ФЕДЕРАЛЬНАЯ СЛУЖБА ГОСУДАРСТВЕННОЙ  
РЕГИСТРАЦИИ, КАДАСТРА И КАРТОГРАФИИ  
Действителен: с 27.06.2023 по 19.09.2024

полное наименование должности

инициалы, фамилия





## Земельный участок

## вид объекта недвижимости

Лист № 20 раздела 3.1

Всего листов раздела 3.1: 55

Всего разделов: 8

Всего листов выписки: 160

14.06.2024г. № КУВИ-001/2024-159752213

Кадастровый номер:

59:37:1860101:289

1	2	3	4	5	6	7	8
466	1.9.446	1.9.447	244°39.2'	6.1	данные отсутствуют	59:37:1860101:1699	данные отсутствуют
467	1.9.447	1.9.448	271°0.4'	7.97	данные отсутствуют	59:37:1860101:1699	данные отсутствуют
468	1.9.448	1.9.449	302°10.0'	6.05	данные отсутствуют	59:37:1860101:1699	данные отсутствуют
469	1.9.449	1.9.450	302°0.3'	1.32	данные отсутствуют	59:37:1860101:1699	данные отсутствуют
470	1.9.450	1.9.451	325°8.1'	4.06	данные отсутствуют	59:37:1860101:1699	данные отсутствуют
471	1.9.451	1.9.452	341°33.9'	3.67	данные отсутствуют	59:37:1860101:1699	данные отсутствуют
472	1.9.452	1.9.453	350°58.3'	1.08	данные отсутствуют	59:37:1860101:1699	данные отсутствуют
473	1.9.453	1.9.454	350°52.0'	2.58	данные отсутствуют	59:37:1860101:1699	данные отсутствуют
474	1.9.454	1.9.455	9°31.6'	4.41	данные отсутствуют	59:37:1860101:1699	данные отсутствуют
475	1.9.455	1.9.456	25°37.3'	4.35	данные отсутствуют	59:37:1860101:1699	данные отсутствуют
476	1.9.456	1.9.457	41°32.8'	3.29	данные отсутствуют	59:37:1860101:1698	данные отсутствуют
477	1.9.457	1.9.458	51°42.6'	3.87	данные отсутствуют	59:37:1860101:1698	данные отсутствуют
478	1.9.458	1.9.459	72°16.7'	3.81	данные отсутствуют	59:37:1860101:1698	данные отсутствуют
479	1.9.459	1.9.460	91°56.5'	1.18	данные отсутствуют	59:37:1860101:1698	данные отсутствуют
480	1.9.460	1.9.461	92°12.2'	6.5	данные отсутствуют	59:37:1860101:1698	данные отсутствуют
481	1.9.461	1.9.462	119°14.5'	5.65	данные отсутствуют	59:37:1860101:1698	данные отсутствуют
482	1.9.462	1.9.463	139°39.4'	6.27	данные отсутствуют	59:37:1860101:1698	данные отсутствуют
483	1.9.463	1.9.464	164°56.9'	6.16	данные отсутствуют	59:37:1860101:1698	данные отсутствуют
484	1.9.464	1.9.465	106°57.7'	10.45	данные отсутствуют	данные отсутствуют	данные отсутствуют
485	1.9.465	1.9.466	106°59.0'	27.7	данные отсутствуют	59:37:1860101:1702	618430, Пермский край, р-н. Усольский, п. Николаев Посад, ул. Святой Ольги, д. 1А
486	1.9.466	1.9.467	106°57.5'	22.94	данные отсутствуют	данные отсутствуют	данные отсутствуют
487	1.9.467	1.9.468	16°52.8'	40.67	данные отсутствуют	59:37:1860101:1698	данные отсутствуют
488	1.9.468	1.9.469	16°53.0'	23.72	данные отсутствуют	59:37:1860101:1698	данные отсутствуют
489	1.9.469	1.9.470	319°34.3'	6.48	данные отсутствуют	59:37:1860101:1698	данные отсутствуют
490	1.9.470	1.9.471	346°36.5'	6.26	данные отсутствуют	59:37:1860101:1698	данные отсутствуют
491	1.9.471	1.9.472	286°59.4'	14.17	данные отсутствуют	59:37:1860101:1698	данные отсутствуют
492	1.9.472	1.9.473	286°58.3'	26.86	данные отсутствуют	59:37:1860101:1698	данные отсутствуют
493	1.9.473	1.9.474	286°59.5'	25.22	данные отсутствуют	59:37:1860101:1698	данные отсутствуют
494	1.9.474	1.9.475	279°36.8'	20	данные отсутствуют	59:37:1860101:1698	данные отсутствуют



ДОКУМЕНТ ПОДПИСАН  
ЭЛЕКТРОННОЙ ПОДПИСЬЮ

Сертификат: 00ВВ056В7401СВ38Д2В3576АСДС8425108

Владелец: ФЕДЕРАЛЬНАЯ СЛУЖБА ГОСУДАРСТВЕННОЙ

РЕГИСТРАЦИИ, КАДАСТРА И КАРТОГРАФИИ

Действителен: с 27.06.2023 по 19.09.2024

полное наименование должности

инициалы, фамилия



Земельный участок			
вид объекта недвижимости			
Лист № 21 раздела 3.1	Всего листов раздела 3.1: 55	Всего разделов: 8	Всего листов выписки: 160

14.06.2024г. № КУВИ-001/2024-159752213

Кадастровый номер: 59:37:1860101:289

1	2	3	4	5	6	7	8
495	1.9.475	1.9.476	265°6.1'	20.37	данные отсутствуют	59:37:1860101:1698	данные отсутствуют
496	1.9.476	1.9.477	250°38.9'	16.03	данные отсутствуют	59:37:1860101:1698	данные отсутствуют
497	1.9.477	1.9.478	250°38.2'	4.1	данные отсутствуют	59:37:1860101:1698	данные отсутствуют
498	1.9.478	1.9.479	235°14.3'	6.09	данные отсутствуют	59:37:1860101:1698	данные отсутствуют
499	1.9.479	1.9.480	235°16.7'	14.03	данные отсутствуют	59:37:1860101:1699	данные отсутствуют
500	1.9.480	1.9.481	220°35.2'	19.84	данные отсутствуют	59:37:1860101:1699	данные отсутствуют
501	1.9.481	1.9.482	205°38.3'	20.75	данные отсутствуют	59:37:1860101:1699	данные отсутствуют
502	1.9.482	1.9.483	197°22.4'	3.42	данные отсутствуют	59:37:1860101:1699	данные отсутствуют
503	1.9.483	1.9.484	188°42.2'	20.09	данные отсутствуют	59:37:1860101:1699	данные отсутствуют
504	1.9.484	1.9.485	173°23.2'	20.14	данные отсутствуют	59:37:1860101:1699	данные отсутствуют
505	1.9.485	1.9.486	159°10.3'	14.54	данные отсутствуют	59:37:1860101:1699	данные отсутствуют
506	1.9.486	1.9.487	159°11.2'	6.25	данные отсутствуют	59:37:1860101:1699	данные отсутствуют
507	1.9.487	1.9.488	143°38.5'	3.81	данные отсутствуют	59:37:1860101:1699	данные отсутствуют
508	1.9.488	1.9.489	143°38.8'	15.99	данные отсутствуют	59:37:1860101:1699	данные отсутствуют
509	1.9.489	1.9.490	129°5.6'	20	данные отсутствуют	59:37:1860101:1699	данные отсутствуют
510	1.9.490	1.9.491	114°2.2'	20.48	данные отсутствуют	59:37:1860101:1699	данные отсутствуют
511	1.9.491	1.9.492	107°5.8'	24.76	данные отсутствуют	данные отсутствуют	данные отсутствуют
512	1.9.491	1.9.491			данные отсутствуют	59:37:1860101:1703, 59:37:1860101:1961	618430, Пермский край, р-н. Усольский, п. Николаев Посад, ул. Святой Ольги, д. 1а; 618430, Пермский край, р-н Усольский, п. Николаев Посад, ул. Святой Ольги, д. 1а
513	1.9.492	1.9.493	107°6.4'	26.59	данные отсутствуют	данные отсутствуют	данные отсутствуют
514	1.9.492	1.9.492			данные отсутствуют	59:37:1860101:1962	618430, Пермский край, р-н Усольский, п. Николаев Посад, ул. Святой Ольги, д. 1а
515	1.9.493	1.9.494	107°6.8'	23.58	данные отсутствуют	данные отсутствуют	данные отсутствуют
516	1.9.493	1.9.493			данные отсутствуют	59:37:1860101:1963	618430, Пермский край, р-н Усольский, п. Николаев Посад, ул. Святой Ольги, д. 1а
517	1.9.494	1.9.495	16°59.7'	32.33	данные отсутствуют	59:37:1860101:1699	данные отсутствуют
518	1.9.495	1.9.496	17°0.5'	41.06	данные отсутствуют	59:37:1860101:1699	данные отсутствуют
519	1.9.496	1.9.497	286°50.3'	22.92	данные отсутствуют	59:37:1860101:1699	данные отсутствуют

 ДОКУМЕНТ ПОДПИСАН ЭЛЕКТРОННОЙ ПОДПИСЬЮ Сертификат: 00BV056B7401CSB38D2B3576ACDC8425108 Владелец: ФЕДЕРАЛЬНАЯ СЛУЖБА ГОСУДАРСТВЕННОЙ РЕГИСТРАЦИИ, КАДАСТРА И КАРТОГРАФИИ Действителен: с 27.06.2023 по 19.09.2024	инициалы, фамилия
полное наименование должности	

Земельный участок  
вид объекта недвижимости

Лист № 22 раздела 3.1

Всего листов раздела 3.1: 55

Всего разделов: 8

Всего листов выписки: 160

14.06.2024г. № КУВИ-001/2024-159752213

Кадастровый номер:

59:37:1860101:289

1	2	3	4	5	6	7	8
520	1.9.497	1.9.498	286°51.1'	27.56	данные отсутствуют	59:37:1860101:1699	данные отсутствуют
521	1.9.498	1.9.499	286°50.4'	10.56	данные отсутствуют	59:37:1860101:1699	данные отсутствуют
522	1.9.499	1.9.446	228°0.8'	3.9	данные отсутствуют	59:37:1860101:1699	данные отсутствуют
523	1.10.500	1.10.501	242°5.8'	25.09	данные отсутствуют	59:37:1860101:1737	данные отсутствуют
524	1.10.501	1.10.502	242°6.6'	55.13	данные отсутствуют	59:37:1860101:1737	данные отсутствуют
525	1.10.502	1.10.503	197°51.2'	6.85	данные отсутствуют	59:37:1860101:1737	данные отсутствуют
526	1.10.503	1.10.504	107°1.2'	52.65	данные отсутствуют	59:37:1860101:1737	данные отсутствуют
527	1.10.504	1.10.505	107°2.5'	26	данные отсутствуют	59:37:1860101:1737	данные отсутствуют
528	1.10.505	1.10.506	107°1.2'	26	данные отсутствуют	59:37:1860101:1737	данные отсутствуют
529	1.10.506	1.10.507	107°0.8'	26.01	данные отсутствуют	59:37:1860101:1737	данные отсутствуют
530	1.10.507	1.10.508	107°1.2'	26	данные отсутствуют	59:37:1860101:1737	данные отсутствуют
531	1.10.508	1.10.509	107°1.6'	26.23	данные отсутствуют	59:37:1860101:1737	данные отсутствуют
532	1.10.509	1.10.510	107°1.6'	26.23	данные отсутствуют	59:37:1860101:1737	данные отсутствуют
533	1.10.510	1.10.511	107°1.3'	25.89	данные отсутствуют	59:37:1860101:1737	данные отсутствуют
534	1.10.511	1.10.512	107°2.0'	25.88	данные отсутствуют	59:37:1860101:1737	данные отсутствуют
535	1.10.512	1.10.513	107°0.8'	25.77	данные отсутствуют	59:37:1860101:1737	данные отсутствуют
536	1.10.513	1.10.514	16°59.5'	31.76	данные отсутствуют	59:37:1860101:1737	данные отсутствуют



ДОКУМЕНТ ПОДПИСАН  
ЭЛЕКТРОННОЙ ПОДПИСЬЮ

Сертификат: 00BV056B7401CSB38D2B3576ACDC8425108

Владелец: ФЕДЕРАЛЬНАЯ СЛУЖБА ГОСУДАРСТВЕННОЙ  
РЕГИСТРАЦИИ, КАДАСТРА И КАРТОГРАФИИ  
Действителен: с 27.06.2023 по 19.09.2024

полное наименование должности

инициалы, фамилия



## Земельный участок

## вид объекта недвижимости

Лист № 23 раздела 3.1

Всего листов раздела 3.1: 55

Всего разделов: 8

Всего листов выписки: 160

14.06.2024г. № КУВИ-001/2024-159752213

Кадастровый номер:

59:37:1860101:289

537	1.10.514	1.10.515	16°59.6'	22.62	данные отсутствуют	59:37:1860101:1737	данные отсутствуют
538	1.10.515	1.10.516	320°42.7'	6.4	данные отсутствуют	59:37:1860101:1737	данные отсутствуют
539	1.10.516	1.10.517	345°18.1'	6.5	данные отсутствуют	59:37:1860101:1737	данные отсутствуют
540	1.10.517	1.10.518	287°0.9'	17.36	данные отсутствуют	59:37:1860101:1737	данные отсутствуют
541	1.10.518	1.10.519	286°59.5'	25.97	данные отсутствуют	59:37:1860101:1737	данные отсутствуют
542	1.10.519	1.10.520	287°0.8'	25.74	данные отсутствуют	59:37:1860101:1737	данные отсутствуют
543	1.10.520	1.10.521	287°0.9'	1.91	данные отсутствуют	59:37:1860101:1737	данные отсутствуют
544	1.10.521	1.10.522	292°45.7'	21.3	данные отсутствуют	59:37:1860101:1737	данные отсутствуют
545	1.10.522	1.10.523	298°40.0'	2.44	данные отсутствуют	59:37:1860101:1737	данные отсутствуют
546	1.10.523	1.10.524	298°48.7'	16.54	данные отсутствуют	59:37:1860101:1737	данные отсутствуют
547	1.10.524	1.10.525	307°0.2'	10.22	данные отсутствуют	59:37:1860101:1737	данные отсутствуют
548	1.10.525	1.10.526	306°55.6'	10.22	данные отсутствуют	59:37:1860101:1737	данные отсутствуют
549	1.10.526	1.10.527	314°4.6'	19.75	данные отсутствуют	59:37:1860101:1737	данные отсутствуют
550	1.10.527	1.10.528	314°2.9'	3.41	данные отсутствуют	59:37:1860101:1737	данные отсутствуют
551	1.10.528	1.10.529	321°41.6'	15.47	данные отсутствуют	59:37:1860101:1737	данные отсутствуют
552	1.10.529	1.10.530	326°2.7'	17.98	данные отсутствуют	59:37:1860101:1737	данные отсутствуют
553	1.10.530	1.10.531	242°7.1'	33.27	данные отсутствуют	59:37:1860101:1737	данные отсутствуют



ДОКУМЕНТ ПОДПИСАН  
ЭЛЕКТРОННОЙ ПОДПИСЬЮ

Сертификат: 00BV056B7401CSB38D2B3576ACDC8425108

Владелец: ФЕДЕРАЛЬНАЯ СЛУЖБА ГОСУДАРСТВЕННОЙ  
РЕГИСТРАЦИИ, КАДАСТРА И КАРТОГРАФИИ  
Действителен: с 27.06.2023 по 19.09.2024

полное наименование должности

инициалы, фамилия



Земельный участок			
вид объекта недвижимости			
Лист № 24 раздела 3.1	Всего листов раздела 3.1: 55	Всего разделов: 8	Всего листов выписки: 160

14.06.2024г. № КУВИ-001/2024-159752213

Кадастровый номер: 59:37:1860101:289

1	2	3	4	5	6	7	8
554	1.10.531	1.10.500	242°6.1'	28.42	данные отсутствуют	59:37:1860101:1737	данные отсутствуют
555	1.11.532	1.11.533	287°35.5'	32.46	данные отсутствуют	59:37:1860101:220	данные отсутствуют
556	1.11.533	1.11.534	287°1.5'	37.53	данные отсутствуют	59:37:1860101:220	данные отсутствуют
557	1.11.534	1.11.535	279°44.2'	19.99	данные отсутствуют	59:37:1860101:220	данные отсутствуют
558	1.11.535	1.11.536	264°24.2'	20	данные отсутствуют	59:37:1860101:220	данные отсутствуют
559	1.11.536	1.11.537	251°2.2'	18.16	данные отсутствуют	59:37:1860101:220	данные отсутствуют
560	1.11.537	1.11.538	235°56.5'	15.09	данные отсутствуют	59:37:1860101:220	данные отсутствуют
561	1.11.538	1.11.539	221°11.2'	20.41	данные отсутствуют	59:37:1860101:220	данные отсутствуют
562	1.11.539	1.11.540	204°42.2'	21.34	данные отсутствуют	59:37:1860101:220	данные отсутствуют
563	1.11.540	1.11.541	196°39.8'	4.5	данные отсутствуют	59:37:1860101:220	данные отсутствуют
564	1.11.541	1.11.542	188°13.3'	17.76	данные отсутствуют	59:37:1860101:220	данные отсутствуют
565	1.11.542	1.11.543	173°1.6'	20.18	данные отсутствуют	59:37:1860101:220	данные отсутствуют
566	1.11.543	1.11.544	156°42.3'	19.6	данные отсутствуют	59:37:1860101:220	данные отсутствуют
567	1.11.544	1.11.545	143°45.3'	13.94	данные отсутствуют	59:37:1860101:220	данные отсутствуют
568	1.11.545	1.11.546	129°4.9'	20.37	данные отсутствуют	59:37:1860101:220	данные отсутствуют
569	1.11.546	1.11.547	116°15.6'	20.16	данные отсутствуют	59:37:1860101:220	данные отсутствуют



ДОКУМЕНТ ПОДПИСАН  
ЭЛЕКТРОННОЙ ПОДПИСЬЮ

Сертификат: 00BV056B7401CB38D2B3576ACDC8425108

Владелец: ФЕДЕРАЛЬНАЯ СЛУЖБА ГОСУДАРСТВЕННОЙ  
РЕГИСТРАЦИИ, КАДАСТРА И КАРТОГРАФИИ  
Действителен: с 27.06.2023 по 19.09.2024

полное наименование должности

инициалы, фамилия



## Земельный участок

## вид объекта недвижимости

Лист № 25 раздела 3.1

Всего листов раздела 3.1: 55

Всего разделов: 8

Всего листов выписки: 160

14.06.2024г. № КУВИ-001/2024-159752213

Кадастровый номер:

59:37:1860101:289

1	2	3	4	5	6	7	8
570	1.11.547	1.11.548	106°58.7'	37.46	данные отсутствуют	59:37:1860101:220	данные отсутствуют
571	1.11.548	1.11.549	107°17.9'	32.66	данные отсутствуют	59:37:1860101:220	данные отсутствуют
572	1.11.549	1.11.532	17°0.3'	146.86	данные отсутствуют	59:37:1860101:220	данные отсутствуют
573	1.12.550	1.12.551	280°51.0'	2.44	данные отсутствуют	59:37:1860101:27	данные отсутствуют
574	1.12.551	1.12.552	191°3.2'	2.19	данные отсутствуют	59:37:1860101:27	данные отсутствуют
575	1.12.552	1.12.553	282°18.2'	7.46	данные отсутствуют	59:37:1860101:1204	данные отсутствуют
576	1.12.553	1.12.554	282°17.3'	28.71	данные отсутствуют	59:37:1860101:1204	данные отсутствуют
577	1.12.554	1.12.555	282°17.0'	28.72	данные отсутствуют	59:37:1860101:1204	данные отсутствуют
578	1.12.555	1.12.556	282°18.5'	28.71	данные отсутствуют	59:37:1860101:1204	данные отсутствуют
579	1.12.556	1.12.557	282°17.5'	24.94	данные отсутствуют	59:37:1860101:1204	данные отсутствуют
580	1.12.557	1.12.558	12°35.0'	1.15	данные отсутствуют	59:37:1860101:28	данные отсутствуют
581	1.12.558	1.12.559	282°16.5'	2.45	данные отсутствуют	59:37:1860101:28	данные отсутствуют
582	1.12.559	1.12.560	192°5.7'	1.15	данные отсутствуют	59:37:1860101:28	данные отсутствуют
583	1.12.560	1.12.561	282°3.9'	1.34	данные отсутствуют	59:37:1860101:1204	данные отсутствуют
584	1.12.561	1.12.562	282°19.3'	4.78	данные отсутствуют	59:37:1860101:1204	данные отсутствуют
585	1.12.562	1.12.563	12°41.6'	1.14	данные отсутствуют	59:37:1860101:29	данные отсутствуют



ДОКУМЕНТ ПОДПИСАН  
ЭЛЕКТРОННОЙ ПОДПИСЬЮ

Сертификат: 00BV056B7401CB38D2B3576ACDC8425108

Владелец: ФЕДЕРАЛЬНАЯ СЛУЖБА ГОСУДАРСТВЕННОЙ  
РЕГИСТРАЦИИ, КАДАСТРА И КАРТОГРАФИИ  
Действителен: с 27.06.2023 по 19.09.2024

полное наименование должности

инициалы, фамилия



Земельный участок			
вид объекта недвижимости			

Лист № 26 раздела 3.1	Всего листов раздела 3.1: 55	Всего разделов: 8	Всего листов выписки: 160
-----------------------	------------------------------	-------------------	---------------------------

14.06.2024г. № КУВИ-001/2024-159752213

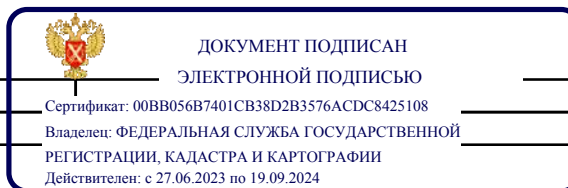
Кадастровый номер: 59:37:1860101:289

1	2	3	4	5	6	7	8
586	1.12.563	1.12.564	282°43.9'	2.45	данные отсутствуют	59:37:1860101:29	данные отсутствуют
587	1.12.564	1.12.565	192°28.5'	1.16	данные отсутствуют	59:37:1860101:29	данные отсутствуют
588	1.12.565	1.12.566	282°17.0'	21.48	данные отсутствуют	59:37:1860101:1204	данные отсутствуют
589	1.12.566	1.12.567	282°18.2'	28.72	данные отсутствуют	59:37:1860101:1204	данные отсутствуют
590	1.12.567	1.12.568	197°7.4'	4.01	данные отсутствуют	59:37:1860101:1204	данные отсутствуют
591	1.12.568	1.12.569	197°1.4'	30.57	данные отсутствуют	59:37:1860101:1238	618417, край Пермский, г Березники, ул Гражданская, д 9
592	1.12.569	1.12.570	197°2.2'	30.58	данные отсутствуют	59:37:1860101:438	данные отсутствуют
593	1.12.570	1.12.571	139°19.4'	6.57	данные отсутствуют	59:37:1860101:438	данные отсутствуют
594	1.12.571	1.12.572	164°47.5'	6.4	данные отсутствуют	59:37:1860101:438	данные отсутствуют
595	1.12.572	1.12.573	107°1.1'	24.43	данные отсутствуют	59:37:1860101:438	данные отсутствуют
596	1.12.573	1.12.574	107°14.2'	32.83	данные отсутствуют	59:37:1860101:439	адрес отсутствует
597	1.12.574	1.12.575	107°19.5'	33.31	данные отсутствуют	59:37:1860101:440	адрес отсутствует
598	1.12.575	1.12.576	106°31.7'	34.03	данные отсутствуют	59:37:1860101:441	адрес отсутствует
599	1.12.576	1.12.577	107°0.1'	33.14	данные отсутствуют	59:37:1860101:442	адрес отсутствует
600	1.12.577	1.12.578	107°3.0'	33.63	данные отсутствуют	59:37:1860101:437	адрес отсутствует
601	1.12.578	1.12.579	17°0.8'	43.34	данные отсутствуют	59:37:1860101:437	адрес отсутствует

 ДОКУМЕНТ ПОДПИСАН ЭЛЕКТРОННОЙ ПОДПИСЬЮ Сертификат: 00BV056B7401CB38D2B3576ACDC8425108 Владелец: ФЕДЕРАЛЬНАЯ СЛУЖБА ГОСУДАРСТВЕННОЙ РЕГИСТРАЦИИ, КАДАСТРА И КАРТОГРАФИИ Действителен: с 27.06.2023 по 19.09.2024	инициалы, фамилия
полное наименование должности	



Земельный участок							
вид объекта недвижимости							
Лист № 27 раздела 3.1		Всего листов раздела 3.1: 55			Всего разделов: 8		Всего листов выписки: 160
14.06.2024г. № КУВИ-001/2024-159752213							
Кадастровый номер:				59:37:1860101:289			
1	2	3	4	5	6	7	8
602	1.12.579	1.12.580	17°1.7'	4	данные отсутствуют	59:37:1860101:1211	Пермский край, г.Березники, ул.Свободы, д.20, кв.11
603	1.12.580	1.12.581	17°1.7'	39.17	данные отсутствуют	59:37:1860101:1211	Пермский край, г.Березники, ул.Свободы, д.20, кв.11
604	1.12.581	1.12.582	17°0.1'	4.17	данные отсутствуют	59:37:1860101:1204	данные отсутствуют
605	1.12.582	1.12.583	282°17.0'	18.8	данные отсутствуют	59:37:1860101:1204	данные отсутствуют
606	1.12.583	1.12.580	10°45.6'	2.25	данные отсутствуют	59:37:1860101:27	данные отсутствуют
607	1.13.584	1.13.585	17°3.8'	36.87	данные отсутствуют	59:37:1860101:1464	адрес отсутствует
608	1.13.584	1.13.584			данные отсутствуют	59:37:1860101:1457	адрес отсутствует
609	1.13.585	1.13.586	287°1.5'	16.33	данные отсутствуют	59:37:1860101:1464	адрес отсутствует
610	1.13.586	1.13.587	287°1.0'	20.43	данные отсутствуют	данные отсутствуют	данные отсутствуют
611	1.13.587	1.13.588	287°2.6'	20.44	данные отсутствуют	данные отсутствуют	данные отсутствуют
612	1.13.587	1.13.587			данные отсутствуют	59:37:1860101:1463	адрес отсутствует
613	1.13.588	1.13.589	287°0.5'	20.44	данные отсутствуют	59:37:1860101:1462	адрес отсутствует
614	1.13.589	1.13.590	287°0.5'	20.44	данные отсутствуют	данные отсутствуют	данные отсутствуют
615	1.13.590	1.13.591	287°2.1'	20.45	данные отсутствуют	данные отсутствуют	данные отсутствуют
616	1.13.590	1.13.590			данные отсутствуют	59:37:1860101:1461	адрес отсутствует
617	1.13.591	1.13.592	287°2.1'	20.45	данные отсутствуют	59:37:1860101:1460	адрес отсутствует



полное наименование должности

инициалы, фамилия



Земельный участок			
вид объекта недвижимости			
Лист № 28 раздела 3.1	Всего листов раздела 3.1: 55	Всего разделов: 8	Всего листов выписки: 160

14.06.2024г. № КУВИ-001/2024-159752213

Кадастровый номер: 59:37:1860101:289

1	2	3	4	5	6	7	8
618	1.13.592	1.13.593	287°0.5'	20.44	данные отсутствуют	данные отсутствуют	данные отсутствуют
619	1.13.593	1.13.594	287°1.6'	20.46	данные отсутствуют	данные отсутствуют	данные отсутствуют
620	1.13.593	1.13.593			данные отсутствуют	59:37:1860101:1459	адрес отсутствует
621	1.13.594	1.13.595	287°1.6'	20.46	данные отсутствуют	данные отсутствуют	данные отсутствуют
622	1.13.594	1.13.594			данные отсутствуют	59:37:1860101:1458	адрес отсутствует
623	1.13.595	1.13.596	196°59.2'	36.66	данные отсутствуют	59:37:1860101:1451	данные отсутствуют
624	1.13.596	1.13.597	196°59.8'	36.67	данные отсутствуют	59:37:1860101:1451	данные отсутствуют
625	1.13.597	1.13.598	107°3.7'	20.45	данные отсутствуют	59:37:1860101:1451	данные отсутствуют
626	1.13.598	1.13.599	107°2.1'	20.45	данные отсутствуют	59:37:1860101:1451	данные отсутствуют
627	1.13.599	1.13.600	107°3.7'	20.45	данные отсутствуют	59:37:1860101:1451	данные отсутствуют
628	1.13.600	1.13.601	107°2.1'	20.45	данные отсутствуют	59:37:1860101:1451	данные отсутствуют
629	1.13.601	1.13.602	107°2.6'	20.44	данные отсутствуют	59:37:1860101:1451	данные отсутствуют
630	1.13.602	1.13.603	107°4.2'	20.44	данные отсутствуют	59:37:1860101:1451	данные отсутствуют
631	1.13.603	1.13.604	107°2.1'	20.45	данные отсутствуют	59:37:1860101:1451	данные отсутствуют
632	1.13.604	1.13.605	107°2.6'	20.44	данные отсутствуют	59:37:1860101:1451	данные отсутствуют
633	1.13.605	1.13.606	107°3.1'	20.43	данные отсутствуют	59:37:1860101:1451	данные отсутствуют



ДОКУМЕНТ ПОДПИСАН  
ЭЛЕКТРОННОЙ ПОДПИСЬЮ

Сертификат: 00BV056B7401CB38D2B3576ACDC8425108

Владелец: ФЕДЕРАЛЬНАЯ СЛУЖБА ГОСУДАРСТВЕННОЙ  
РЕГИСТРАЦИИ, КАДАСТРА И КАРТОГРАФИИ  
Действителен: с 27.06.2023 по 19.09.2024

полное наименование должности

инициалы, фамилия



Земельный участок  
вид объекта недвижимости

Лист № 29 раздела 3.1

Всего листов раздела 3.1: 55

Всего разделов: 8

Всего листов выписки: 160

14.06.2024г. № КУВИ-001/2024-159752213

Кадастровый номер:

59:37:1860101:289

1	2	3	4	5	6	7	8
634	1.13.606	1.13.607	107°3.2'	16.27	данные отсутствуют	59:37:1860101:1451	данные отсутствуют
635	1.13.607	1.13.584	17°3.4'	36.55	данные отсутствуют	данные отсутствуют	данные отсутствуют
636	1.14.608	1.14.609	196°59.3'	36.69	данные отсутствуют	59:37:1860101:1569	данные отсутствуют
637	1.14.609	1.14.610	107°1.4'	33.37	данные отсутствуют	59:37:1860101:1569	данные отсутствуют
638	1.14.610	1.14.611	107°1.4'	33.37	данные отсутствуют	59:37:1860101:1569	данные отсутствуют
639	1.14.611	1.14.612	107°1.7'	33.36	данные отсутствуют	59:37:1860101:1569	данные отсутствуют
640	1.14.612	1.14.613	107°1.4'	33.37	данные отсутствуют	59:37:1860101:1569	данные отсутствуют
641	1.14.613	1.14.614	107°1.4'	33.37	данные отсутствуют	59:37:1860101:1569	данные отсутствуют
642	1.14.614	1.14.615	107°1.8'	33.39	данные отсутствуют	59:37:1860101:1569	данные отсутствуют
643	1.14.615	1.14.616	16°59.2'	36.66	данные отсутствуют	данные отсутствуют	данные отсутствуют
644	1.14.616	1.14.617	17°0.1'	36.66	данные отсутствуют	данные отсутствуют	данные отсутствуют
645	1.14.616	1.14.616			данные отсутствуют	59:37:1860101:1507, 59:37:1860101:1568	адрес отсутствует
646	1.14.617	1.14.618	287°2.4'	33.38	данные отсутствуют	59:37:1860101:1569	данные отсутствуют
647	1.14.618	1.14.619	287°2.4'	33.38	данные отсутствуют	59:37:1860101:1569	данные отсутствуют
648	1.14.619	1.14.620	287°2.4'	33.38	данные отсутствуют	59:37:1860101:1569	данные отсутствуют
649	1.14.620	1.14.621	287°2.4'	33.38	данные отсутствуют	59:37:1860101:1569	данные отсутствуют



ДОКУМЕНТ ПОДПИСАН  
ЭЛЕКТРОННОЙ ПОДПИСЬЮ

Сертификат: 00BV056B7401CB38D2B3576ACDC8425108

Владелец: ФЕДЕРАЛЬНАЯ СЛУЖБА ГОСУДАРСТВЕННОЙ  
РЕГИСТРАЦИИ, КАДАСТРА И КАРТОГРАФИИ  
Действителен: с 27.06.2023 по 19.09.2024

полное наименование должности

инициалы, фамилия



## Земельный участок

## вид объекта недвижимости

Лист № 30 раздела 3.1

Всего листов раздела 3.1: 55

Всего разделов: 8

Всего листов выписки: 160

14.06.2024г. № КУВИ-001/2024-159752213

Кадастровый номер:

59:37:1860101:289

1	2	3	4	5	6	7	8
650	1.14.621	1.14.62 2	287°2.4'	33.38	данные отсутствуют	59:37:1860101:1569	данные отсутствуют
651	1.14.622	1.14.62 3	287°2.4'	33.38	данные отсутствуют	59:37:1860101:1569	данные отсутствуют
652	1.14.623	1.14.60 8	196°59.5'	36.68	данные отсутствуют	59:37:1860101:1569	данные отсутствуют
653	1.15.624	1.15.62 5	197°7.4'	27.65	данные отсутствуют	59:37:1860101:1436	данные отсутствуют
654	1.15.625	1.15.62 6	139°50.0'	6.71	данные отсутствуют	59:37:1860101:1436	данные отсутствуют
655	1.15.626	1.15.62 7	166°29.4'	6.34	данные отсутствуют	59:37:1860101:1436	данные отсутствуют
656	1.15.627	1.15.62 8	106°58.6'	14.04	данные отсутствуют	59:37:1860101:1436	данные отсутствуют
657	1.15.628	1.15.62 9	107°1.1'	22.14	данные отсутствуют	59:37:1860101:1436	данные отсутствуют
658	1.15.629	1.15.63 0	107°0.2'	22.16	данные отсутствуют	59:37:1860101:1436	данные отсутствуют
659	1.15.630	1.15.63 1	106°59.8'	22.17	данные отсутствуют	59:37:1860101:1436	данные отсутствуют
660	1.15.631	1.15.63 2	106°58.9'	22.19	данные отсутствуют	59:37:1860101:1436	данные отсутствуют
661	1.15.632	1.15.63 3	106°59.9'	22.2	данные отсутствуют	59:37:1860101:1436	данные отсутствуют
662	1.15.633	1.15.63 4	107°0.9'	22.21	данные отсутствуют	59:37:1860101:1436	данные отсутствуют
663	1.15.634	1.15.63 5	106°58.6'	22.23	данные отсутствуют	59:37:1860101:1436	данные отсутствуют
664	1.15.635	1.15.63 6	107°0.4'	22.19	данные отсутствуют	59:37:1860101:1436	данные отсутствуют
665	1.15.636	1.15.63 7	17°1.8'	36.64	данные отсутствуют	данные отсутствуют	данные отсутствуют



ДОКУМЕНТ ПОДПИСАН  
ЭЛЕКТРОННОЙ ПОДПИСЬЮ

Сертификат: 00BV056B7401CB38D2B3576ACDC8425108

Владелец: ФЕДЕРАЛЬНАЯ СЛУЖБА ГОСУДАРСТВЕННОЙ  
РЕГИСТРАЦИИ, КАДАСТРА И КАРТОГРАФИИ  
Действителен: с 27.06.2023 по 19.09.2024

полное наименование должности

инициалы, фамилия



Земельный участок							
вид объекта недвижимости							
Лист № 31 раздела 3.1		Всего листов раздела 3.1: 55			Всего разделов: 8		Всего листов выписки: 160
14.06.2024г. № КУВИ-001/2024-159752213							
Кадастровый номер:				59:37:1860101:289			
1	2	3	4	5	6	7	8
666	1.15.637	1.15.638	17°1.6'	36.65	данные отсутствуют	59:37:1860101:1441	адрес отсутствует
667	1.15.637	1.15.637			данные отсутствуют	59:37:1860101:1442	адрес отсутствует
668	1.15.638	1.15.639	287°2.3'	22.18	данные отсутствуют	59:37:1860101:1441	адрес отсутствует
669	1.15.639	1.15.640	287°1.1'	22.24	данные отсутствуют	данные отсутствуют	данные отсутствуют
670	1.15.640	1.15.641	287°1.1'	22.24	данные отсутствуют	данные отсутствуют	данные отсутствуют
671	1.15.640	1.15.640			данные отсутствуют	59:37:1860101:1439	адрес отсутствует
672	1.15.641	1.15.642	287°2.5'	22.25	данные отсутствуют	данные отсутствуют	данные отсутствуют
673	1.15.641	1.15.641			данные отсутствуют	59:37:1860101:1437	адрес отсутствует
674	1.15.642	1.15.643	287°1.5'	22.23	данные отсутствуют	59:37:1860101:1450	адрес отсутствует
675	1.15.643	1.15.644	287°1.1'	22.24	данные отсутствуют	данные отсутствуют	данные отсутствуют
676	1.15.644	1.15.645	287°2.5'	22.25	данные отсутствуют	данные отсутствуют	данные отсутствуют
677	1.15.644	1.15.644			данные отсутствуют	59:37:1860101:1446	адрес отсутствует
678	1.15.645	1.15.646	287°1.5'	22.23	данные отсутствуют	данные отсутствуют	данные отсутствуют
679	1.15.645	1.15.645			данные отсутствуют	59:37:1860101:1445	адрес отсутствует
680	1.15.646	1.15.647	287°1.2'	22.41	данные отсутствуют	данные отсутствуют	данные отсутствуют
681	1.15.646	1.15.646			данные отсутствуют	59:37:1860101:1443	адрес отсутствует

полное наименование должности	 <p>ДОКУМЕНТ ПОДПИСАН ЭЛЕКТРОННОЙ ПОДПИСЬЮ</p> <p>Сертификат: 00BV056B7401CB38D2B3576ACDC8425108</p> <p>Владелец: ФЕДЕРАЛЬНАЯ СЛУЖБА ГОСУДАРСТВЕННОЙ РЕГИСТРАЦИИ, КАДАСТРА И КАРТОГРАФИИ</p> <p>Действителен: с 27.06.2023 по 19.09.2024</p>	инициалы, фамилия

Земельный участок			
вид объекта недвижимости			

Лист № 32 раздела 3.1	Всего листов раздела 3.1: 55	Всего разделов: 8	Всего листов выписки: 160
-----------------------	------------------------------	-------------------	---------------------------

14.06.2024г. № КУВИ-001/2024-159752213

Кадастровый номер: 59:37:1860101:289

1	2	3	4	5	6	7	8
682	1.15.647	1.15.624	197°6.6'	36.64	данные отсутствуют	59:37:1860101:1436	данные отсутствуют
683	1.16.648	1.16.649	196°59.9'	36.43	данные отсутствуют	59:37:1860101:1576	данные отсутствуют
684	1.16.649	1.16.650	107°4.3'	33.89	данные отсутствуют	59:37:1860101:1576	данные отсутствуют
685	1.16.650	1.16.651	107°4.1'	33.42	данные отсутствуют	59:37:1860101:1576	данные отсутствуют
686	1.16.651	1.16.652	107°4.0'	33.36	данные отсутствуют	59:37:1860101:1576	данные отсутствуют
687	1.16.652	1.16.653	107°4.1'	33.29	данные отсутствуют	59:37:1860101:1576	данные отсутствуют
688	1.16.653	1.16.654	107°4.3'	33.21	данные отсутствуют	59:37:1860101:1576	данные отсутствуют
689	1.16.654	1.16.655	107°4.1'	33.15	данные отсутствуют	59:37:1860101:1576	данные отсутствуют
690	1.16.655	1.16.656	16°59.3'	36.69	данные отсутствуют	данные отсутствуют	данные отсутствуют
691	1.16.656	1.16.657	16°59.5'	36.68	данные отсутствуют	данные отсутствуют	данные отсутствуют
692	1.16.656	1.16.658			данные отсутствуют	59:37:1860101:1933	618430, край. Пермский, р-н. Усольский, п. Николаев Посад, ул. Святой Ольги, д. 1А
693	1.16.657	1.16.659	286°59.5'	33.13	данные отсутствуют	59:37:1860101:1576	данные отсутствуют
694	1.16.658	1.16.660	286°58.4'	33.12	данные отсутствуют	59:37:1860101:1576	данные отсутствуют
695	1.16.659	1.16.661	286°59.2'	33.14	данные отсутствуют	59:37:1860101:1576	данные отсутствуют
696	1.16.660	1.16.662	286°58.9'	33.15	данные отсутствуют	59:37:1860101:1576	данные отсутствуют
697	1.16.661	1.16.662	286°59.2'	33.14	данные отсутствуют	59:37:1860101:1576	данные отсутствуют

 ДОКУМЕНТ ПОДПИСАН ЭЛЕКТРОННОЙ ПОДПИСЬЮ Сертификат: 00BV056B7401CB38D2B3576ACDC8425108 Владелец: ФЕДЕРАЛЬНАЯ СЛУЖБА ГОСУДАРСТВЕННОЙ РЕГИСТРАЦИИ, КАДАСТРА И КАРТОГРАФИИ Действителен: с 27.06.2023 по 19.09.2024	инициалы, фамилия
полное наименование должности	



## Земельный участок

## вид объекта недвижимости

Лист № 33 раздела 3.1

Всего листов раздела 3.1: 55

Всего разделов: 8

Всего листов выписки: 160

14.06.2024г. № КУВИ-001/2024-159752213

Кадастровый номер:

59:37:1860101:289

1	2	3	4	5	6	7	8
698	1.16.662	1.16.663	286°59.6'	25.63	данные отсутствуют	59:37:1860101:1576	данные отсутствуют
699	1.16.663	1.16.664	231°31.3'	6.41	данные отсутствуют	59:37:1860101:1576	данные отсутствуют
700	1.16.664	1.16.665	253°45.7'	6.44	данные отсутствуют	59:37:1860101:1576	данные отсутствуют
701	1.16.665	1.16.648	197°0.2'	27.84	данные отсутствуют	59:37:1860101:1576	данные отсутствуют
702	1.17.666	1.17.667	142°37.3'	20.05	данные отсутствуют	59:37:1860101:216	данные отсутствуют
703	1.17.667	1.17.668	137°11.2'	20.57	данные отсутствуют	59:37:1860101:216	данные отсутствуют
704	1.17.668	1.17.669	132°23.8'	21.18	данные отсутствуют	59:37:1860101:216	данные отсутствуют
705	1.17.669	1.17.670	127°2.6'	21.05	данные отсутствуют	59:37:1860101:216	данные отсутствуют
706	1.17.670	1.17.671	121°43.9'	20.61	данные отсутствуют	59:37:1860101:216	данные отсутствуют
707	1.17.671	1.17.672	116°37.5'	21.4	данные отсутствуют	59:37:1860101:216	данные отсутствуют
708	1.17.672	1.17.673	111°19.9'	20.34	данные отсутствуют	59:37:1860101:216	данные отсутствуют
709	1.17.673	1.17.674	107°21.1'	41.68	данные отсутствуют	59:37:1860101:216	данные отсутствуют
710	1.17.674	1.17.675	107°23.1'	36.75	данные отсутствуют	59:37:1860101:216	данные отсутствуют
711	1.17.675	1.17.676	17°3.2'	67.25	данные отсутствуют	59:37:1860101:216	данные отсутствуют
712	1.17.676	1.17.677	286°55.9'	32.66	данные отсутствуют	59:37:1860101:216	данные отсутствуют
713	1.17.677	1.17.678	287°3.1'	37.34	данные отсутствуют	59:37:1860101:216	данные отсутствуют



ДОКУМЕНТ ПОДПИСАН  
ЭЛЕКТРОННОЙ ПОДПИСЬЮ

Сертификат: 00BV056B7401CB38D2B3576ACDC8425108

Владелец: ФЕДЕРАЛЬНАЯ СЛУЖБА ГОСУДАРСТВЕННОЙ

РЕГИСТРАЦИИ, КАДАСТРА И КАРТОГРАФИИ

Действителен: с 27.06.2023 по 19.09.2024

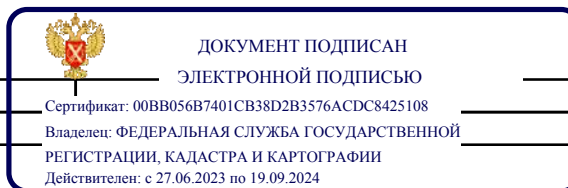
полное наименование должности

инициалы, фамилия





Земельный участок							
вид объекта недвижимости							
Лист № 34 раздела 3.1		Всего листов раздела 3.1: 55			Всего разделов: 8		Всего листов выписки: 160
14.06.2024г. № КУВИ-001/2024-159752213							
Кадастровый номер:				59:37:1860101:289			
1	2	3	4	5	6	7	8
714	1.17.678	1.17.679	289°43.9'	15.37	данные отсутствуют	59:37:1860101:216	данные отсутствуют
715	1.17.679	1.17.680	295°21.5'	15.5	данные отсутствуют	59:37:1860101:216	данные отсутствуют
716	1.17.680	1.17.681	300°32.4'	15.29	данные отсутствуют	59:37:1860101:216	данные отсутствуют
717	1.17.681	1.17.682	306°5.2'	15.52	данные отсутствуют	59:37:1860101:216	данные отсутствуют
718	1.17.682	1.17.683	311°20.0'	15.04	данные отсутствуют	59:37:1860101:216	данные отсутствуют
719	1.17.683	1.17.684	317°2.0'	15.74	данные отсутствуют	59:37:1860101:216	данные отсутствуют
720	1.17.684	1.17.685	322°14.9'	15.47	данные отсутствуют	59:37:1860101:216	данные отсутствуют
721	1.17.685	1.17.686	328°2.4'	9.46	данные отсутствуют	59:37:1860101:216	данные отсутствуют
722	1.17.686	1.17.687	242°2.9'	67.97	данные отсутствуют	59:37:1860101:216	данные отсутствуют
723	1.17.687	1.17.688	147°46.6'	16.69	данные отсутствуют	59:37:1860101:216	данные отсутствуют
724	1.18.688	1.18.689	107°20.8'	21.47	данные отсутствуют	59:37:1860101:1866	frenkiwaild19831984@icloud.ru, 618400, Пермский край, г. Березники, ул. Прикамская, д. 11, кв. 73
725	1.18.689	1.18.690	107°19.3'	7.15	данные отсутствуют	59:37:1860101:1867	край. Пермский, г. Березники, ул. Ломоносова, д. 151, кв. 8
726	1.18.690	1.18.691	107°21.5'	14.31	данные отсутствуют	59:37:1860101:1867	край. Пермский, г. Березники, ул. Ломоносова, д. 151, кв. 8
727	1.18.691	1.18.692	107°21.5'	14.31	данные отсутствуют	59:37:1860101:1868	zeienina.0242@mail.ru, 618430, Пермский край, г.о. Березники, Николаев Посад п, ул. Строгановский бульвар
728	1.18.692	1.18.693	107°20.6'	7.14	данные отсутствуют	59:37:1860101:1868	zeienina.0242@mail.ru, 618430, Пермский край, г.о. Березники, Николаев Посад п, ул. Строгановский бульвар



полное наименование должности

инициалы, фамилия

Земельный участок							
вид объекта недвижимости							
Лист № 35 раздела 3.1		Всего листов раздела 3.1: 55			Всего разделов: 8		Всего листов выписки: 160
14.06.2024г. № КУВИ-001/2024-159752213							
Кадастровый номер:				59:37:1860101:289			
1	2	3	4	5	6	7	8
729	1.18.693	1.18.694	107°22.3'	21.47	данные отсутствуют	59:37:1860101:1869	край. Пермский, г. Березники, ул. Пятилетки, д. 83, кв. 1
730	1.18.694	1.18.695	107°21.5'	21.22	данные отсутствуют	59:37:1860101:1883	slavazel2@gmail.com, 618400, Пермский край, г. Березники, б-р Строгановский бульвар, д 7, кв 88
731	1.18.695	1.18.696	107°20.0'	21.72	данные отсутствуют	59:37:1860101:1884	адрес отсутствует
732	1.18.696	1.18.697	107°22.3'	21.47	данные отсутствуют	59:37:1860101:1885	618430, Пермский край, г.о. Березники, Николаев Посад п, ул. Строгановский бульвар
733	1.18.697	1.18.698	107°20.8'	21.47	данные отсутствуют	59:37:1860101:1886	region159gus@mail.ru
734	1.18.698	1.18.699	107°22.1'	28.54	данные отсутствуют	59:37:1860101:1397	адрес отсутствует
735	1.18.699	1.18.700	17°1.8'	68.46	данные отсутствуют	данные отсутствуют	данные отсутствуют
736	1.18.700	1.18.701	286°59.8'	200.37	данные отсутствуют	данные отсутствуют	данные отсутствуют
737	1.18.700	1.18.700			данные отсутствуют	59:37:1860101:1403	адрес отсутствует
738	1.18.701	1.18.688	196°56.3'	67.21	данные отсутствуют	данные отсутствуют	данные отсутствуют
739	1.18.701	1.18.701			данные отсутствуют	59:37:1860101:1392	614014, край. Пермский, г. Пермь, ул. Грибоедова, д. 68, кв. 97
740	1.19.702	1.19.703	106°55.9'	200.31	данные отсутствуют	данные отсутствуют	данные отсутствуют
741	1.19.702	1.19.702			данные отсутствуют	59:37:1860101:1388	yaroslav717z@yandex.ru
742	1.19.703	1.19.704	16°59.0'	64.13	данные отсутствуют	данные отсутствуют	данные отсутствуют
743	1.19.703	1.19.703			данные отсутствуют	59:37:1860101:1380	адрес отсутствует
744	1.19.704	1.19.705	287°1.7'	200.24	данные отсутствуют	данные отсутствуют	данные отсутствуют




полное наименование должности

инициалы, фамилия



Земельный участок							
вид объекта недвижимости							
Лист № 36 раздела 3.1		Всего листов раздела 3.1: 55			Всего разделов: 8		Всего листов выписки: 160
14.06.2024г. № КУВИ-001/2024-159752213							
Кадастровый номер:				59:37:1860101:289			
1	2	3	4	5	6	7	8
745	1.19.704	1.19.704			данные отсутствуют	59:37:1860101:1387	адрес отсутствует
746	1.19.705	1.19.702	197°2.9'	64.46	данные отсутствуют	данные отсутствуют	данные отсутствуют
747	1.19.705	1.19.705			данные отсутствуют	59:37:1860101:1373	край. Пермский, г. Березники, ул. Льва Толстого
748	1.20.706	1.20.707	107°2.2'	200.28	данные отсутствуют	данные отсутствуют	данные отсутствуют
749	1.20.706	1.20.706			данные отсутствуют	59:37:1860101:1364	gau-di@mail.ru
750	1.20.707	1.20.708	17°5.4'	63.84	данные отсутствуют	данные отсутствуют	данные отсутствуют
751	1.20.707	1.20.707			данные отсутствуют	59:37:1860101:1371	Пермский край, г. Березники, ул. Челюскинцев, д. 80
752	1.20.708	1.20.709	286°46.5'	200.37	данные отсутствуют	данные отсутствуют	данные отсутствуют
753	1.20.708	1.20.708			данные отсутствуют	59:37:1860101:1370	адрес отсутствует
754	1.20.709	1.20.706	197°0.7'	62.92	данные отсутствуют	данные отсутствуют	данные отсутствуют
755	1.20.709	1.20.709			данные отсутствуют	59:37:1860101:1359	elektrik283@gmail.com
756	1.21.710	1.21.711	196°57.9'	31.8	данные отсутствуют	59:37:1860101:1466	данные отсутствуют
757	1.21.711	1.21.712	107°2.2'	33.31	данные отсутствуют	59:37:1860101:1466	данные отсутствуют
758	1.21.712	1.21.713	107°1.8'	33.39	данные отсутствуют	59:37:1860101:1466	данные отсутствуют
759	1.21.713	1.21.714	107°0.5'	33.4	данные отсутствуют	59:37:1860101:1466	данные отсутствуют
760	1.21.714	1.21.715	107°1.8'	33.39	данные отсутствуют	59:37:1860101:1466	данные отсутствуют

полное наименование должности	 ДОКУМЕНТ ПОДПИСАН ЭЛЕКТРОННОЙ ПОДПИСЬЮ Сертификат: 00BV056B7401CB38D2B3576ACDC8425108 Владелец: ФЕДЕРАЛЬНАЯ СЛУЖБА ГОСУДАРСТВЕННОЙ РЕГИСТРАЦИИ, КАДАСТРА И КАРТОГРАФИИ Действителен: с 27.06.2023 по 19.09.2024	инициалы, фамилия



Земельный участок							
вид объекта недвижимости							
Лист № 37 раздела 3.1		Всего листов раздела 3.1: 55			Всего разделов: 8		Всего листов выписки: 160
14.06.2024г. № КУВИ-001/2024-159752213							
Кадастровый номер:				59:37:1860101:289			
1	2	3	4	5	6	7	8
761	1.21.715	1.21.716	107°2.8'	33.4	данные отсутствуют	59:37:1860101:1466	данные отсутствуют
762	1.21.716	1.21.717	107°1.1'	33.38	данные отсутствуют	59:37:1860101:1466	данные отсутствуют
763	1.21.717	1.21.718	17°1.3'	31.8	данные отсутствуют	данные отсутствуют	данные отсутствуют
764	1.21.718	1.21.719	17°2.3'	31.81	данные отсутствуют	59:37:1860101:1482	адрес отсутствует
765	1.21.718	1.21.718			данные отсутствуют	59:37:1860101:1467	адрес отсутствует
766	1.21.719	1.21.720	287°0.1'	33.38	данные отсутствуют	данные отсутствуют	данные отсутствуют
767	1.21.720	1.21.721	287°1.2'	33.41	данные отсутствуют	данные отсутствуют	данные отсутствуют
768	1.21.720	1.21.720			данные отсутствуют	59:37:1860101:1481	адрес отсутствует
769	1.21.721	1.21.722	287°0.2'	33.44	данные отсутствуют	данные отсутствуют	данные отсутствуют
770	1.21.721	1.21.721			данные отсутствуют	59:37:1860101:1480	адрес отсутствует
771	1.21.722	1.21.723	287°0.7'	33.46	данные отсутствуют	данные отсутствуют	данные отсутствуют
772	1.21.722	1.21.722			данные отсутствуют	59:37:1860101:1478	адрес отсутствует
773	1.21.723	1.21.724	286°59.8'	33.49	данные отсутствуют	данные отсутствуют	данные отсутствуют
774	1.21.723	1.21.723			данные отсутствуют	59:37:1860101:1477	адрес отсутствует
775	1.21.724	1.21.725	287°1.0'	24.16	данные отсутствуют	данные отсутствуют	данные отсутствуют
776	1.21.724	1.21.724			данные отсутствуют	59:37:1860101:1476	адрес отсутствует

полное наименование должности	 ДОКУМЕНТ ПОДПИСАН ЭЛЕКТРОННОЙ ПОДПИСЬЮ Сертификат: 00BV056B7401CB38D2B3576ACDC8425108 Владелец: ФЕДЕРАЛЬНАЯ СЛУЖБА ГОСУДАРСТВЕННОЙ РЕГИСТРАЦИИ, КАДАСТРА И КАРТОГРАФИИ Действителен: с 27.06.2023 по 19.09.2024	инициалы, фамилия

Земельный участок			
вид объекта недвижимости			
Лист № 38 раздела 3.1	Всего листов раздела 3.1: 55	Всего разделов: 8	Всего листов выписки: 160

14.06.2024г. № КУВИ-001/2024-159752213

Кадастровый номер: 59:37:1860101:289

1	2	3	4	5	6	7	8
777	1.21.725	1.21.726	229°37.6'	6.58	данные отсутствуют	59:37:1860101:1475	адрес отсутствует
778	1.21.726	1.21.727	255°34.3'	6.38	данные отсутствуют	данные отсутствуют	данные отсутствуют
779	1.21.727	1.21.710	196°59.1'	22.87	данные отсутствуют	59:37:1860101:1466	данные отсутствуют
780	1.22.728	1.22.729	130°1.6'	7.67	данные отсутствуют	59:37:1860101:1920	614014, край. Пермский, г. Пермь, ул. Грибоедова, д. 158
781	1.22.729	1.22.730	179°16.1'	6.26	данные отсутствуют	59:37:1860101:1920	614014, край. Пермский, г. Пермь, ул. Грибоедова, д. 158
782	1.22.730	1.22.731	107°2.4'	191.27	данные отсутствуют	данные отсутствуют	данные отсутствуют
783	1.22.731	1.22.732	17°6.7'	63.52	данные отсутствуют	данные отсутствуют	данные отсутствуют
784	1.22.731	1.22.733			данные отсутствуют	59:37:1860101:1350	618430, Пермский край, р-н. Усольский, п. Николаев Посад, ул. Святой Ольги, д. 1А
785	1.22.732	1.22.733	287°3.2'	200.36	данные отсутствуют	данные отсутствуют	данные отсутствуют
786	1.22.732	1.22.732			данные отсутствуют	59:37:1860101:1355	Una82@list.ru
787	1.22.733	1.22.728	196°59.5'	54.61	данные отсутствуют	данные отсутствуют	данные отсутствуют
788	1.22.733	1.22.733			данные отсутствуют	59:37:1860101:1908	614014, край. Пермский, г. Пермь, ул. Грибоедова, д. 158
789	1.23.734	1.23.735	197°5.5'	22.66	данные отсутствуют	59:37:1860101:1491	данные отсутствуют
790	1.23.735	1.23.736	140°8.3'	6.55	данные отсутствуют	данные отсутствуют	данные отсутствуют
791	1.23.736	1.23.737	164°22.9'	6.5	данные отсутствуют	59:37:1860101:1749	618430, край Пермский, Усольский р-н, п. Николаев Посад, ул. Святой Ольги, д. 1А
792	1.23.737	1.23.738	107°0.4'	24.24	данные отсутствуют	данные отсутствуют	данные отсутствуют



ДОКУМЕНТ ПОДПИСАН  
ЭЛЕКТРОННОЙ ПОДПИСЬЮ

Сертификат: 00ВВ056В7401СВ38Д2В3576АСDC8425108

Владелец: ФЕДЕРАЛЬНАЯ СЛУЖБА ГОСУДАРСТВЕННОЙ  
РЕГИСТРАЦИИ, КАДАСТРА И КАРТОГРАФИИ  
Действителен: с 27.06.2023 по 19.09.2024

полное наименование должности

инициалы, фамилия



Земельный участок							
вид объекта недвижимости							
Лист № 39 раздела 3.1		Всего листов раздела 3.1: 55			Всего разделов: 8		Всего листов выписки: 160
14.06.2024г. № КУВИ-001/2024-159752213							
Кадастровый номер:				59:37:1860101:289			
1	2	3	4	5	6	7	8
793	1.23.738	1.23.739	107°1.0'	33.45	данные отсутствуют	данные отсутствуют	данные отсутствуют
794	1.23.738	1.23.738			данные отсутствуют	59:37:1860101:1757	618430, край Пермский, Усольский р-н, п. Николаев Посад, ул. Святой Ольги, д. 1А
795	1.23.739	1.23.740	107°1.0'	33.45	данные отсутствуют	данные отсутствуют	данные отсутствуют
796	1.23.739	1.23.739			данные отсутствуют	59:37:1860101:1758	618430, край Пермский, Усольский р-н, п. Николаев Посад, ул. Святой Ольги, д. 1А
797	1.23.740	1.23.741	107°1.6'	33.44	данные отсутствуют	данные отсутствуют	данные отсутствуют
798	1.23.740	1.23.740			данные отсутствуют	59:37:1860101:1759	618430, край Пермский, Усольский р-н, п. Николаев Посад, ул. Святой Ольги, д. 1А
799	1.23.741	1.23.742	107°1.2'	33.41	данные отсутствуют	данные отсутствуют	данные отсутствуют
800	1.23.741	1.23.741			данные отсутствуют	59:37:1860101:1761	618430, край Пермский, Усольский р-н, п. Николаев Посад, ул. Святой Ольги, д. 1А
801	1.23.742	1.23.743	107°0.4'	33.37	данные отсутствуют	данные отсутствуют	данные отсутствуют
802	1.23.742	1.23.742			данные отсутствуют	59:37:1860101:1762	618430, край Пермский, Усольский р-н, п. Николаев Посад, ул. Святой Ольги, д. 1А
803	1.23.743	1.23.744	17°1.6'	20.46	данные отсутствуют	59:37:1860101:1925	spr159@mail.ru
804	1.23.744	1.23.745	17°0.4'	11.28	данные отсутствуют	59:37:1860101:1924	spr159@mail.ru
805	1.23.745	1.23.746	17°0.4'	9.13	данные отсутствуют	59:37:1860101:1924	spr159@mail.ru
806	1.23.746	1.23.747	17°2.9'	22.61	данные отсутствуют	данные отсутствуют	данные отсутствуют
807	1.23.746	1.23.746			данные отсутствуют	59:37:1860101:1923	spr159@mail.ru
808	1.23.747	1.23.748	287°0.4'	33.37	данные отсутствуют	59:37:1860101:1491	данные отсутствуют



полное наименование должности

инициалы, фамилия



## Земельный участок

## вид объекта недвижимости

Лист № 40 раздела 3.1

Всего листов раздела 3.1: 55

Всего разделов: 8

Всего листов выписки: 160

14.06.2024г. № КУВИ-001/2024-159752213

Кадастровый номер:

59:37:1860101:289

1	2	3	4	5	6	7	8
809	1.23.748	1.23.749	287°0.8'	33.39	данные отсутствуют	59:37:1860101:1491	данные отсутствуют
810	1.23.749	1.23.750	287°1.1'	33.38	данные отсутствуют	59:37:1860101:1491	данные отсутствуют
811	1.23.750	1.23.751	287°0.1'	33.38	данные отсутствуют	59:37:1860101:1491	данные отсутствуют
812	1.23.751	1.23.752	287°1.1'	33.38	данные отсутствуют	59:37:1860101:1491	данные отсутствуют
813	1.23.752	1.23.753	287°0.8'	33.39	данные отсутствуют	59:37:1860101:1491	данные отсутствуют
814	1.23.753	1.23.734	197°6.3'	31.75	данные отсутствуют	59:37:1860101:1491	данные отсутствуют
815	1.24.754	1.24.755	152°12.6'	53.34	данные отсутствуют	59:37:1860101:209	данные отсутствуют
816	1.24.755	1.24.756	66°29.8'	19.93	данные отсутствуют	59:37:1860101:209	данные отсутствуют
817	1.24.756	1.24.757	69°26.4'	17.74	данные отсутствуют	59:37:1860101:209	данные отсутствуют
818	1.24.757	1.24.758	73°9.2'	17.91	данные отсутствуют	59:37:1860101:209	данные отсутствуют
819	1.24.758	1.24.759	78°4.7'	17.62	данные отсутствуют	59:37:1860101:209	данные отсутствуют
820	1.24.759	1.24.760	82°35.5'	18.53	данные отсутствуют	59:37:1860101:209	данные отсутствуют
821	1.24.760	1.24.761	86°32.3'	17.06	данные отсутствуют	59:37:1860101:209	данные отсутствуют
822	1.24.761	1.24.762	90°18.8'	18.28	данные отсутствуют	59:37:1860101:209	данные отсутствуют
823	1.24.762	1.24.763	95°22.1'	17.21	данные отсутствуют	59:37:1860101:209	данные отсутствуют
824	1.24.763	1.24.764	98°41.6'	17.87	данные отсутствуют	59:37:1860101:209	данные отсутствуют



ДОКУМЕНТ ПОДПИСАН  
ЭЛЕКТРОННОЙ ПОДПИСЬЮ

Сертификат: 00BV056B7401CB38D2B3576ACDC8425108

Владелец: ФЕДЕРАЛЬНАЯ СЛУЖБА ГОСУДАРСТВЕННОЙ  
РЕГИСТРАЦИИ, КАДАСТРА И КАРТОГРАФИИ  
Действителен: с 27.06.2023 по 19.09.2024

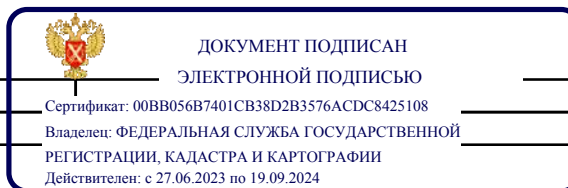
полное наименование должности

инициалы, фамилия





Земельный участок							
вид объекта недвижимости							
Лист № 41 раздела 3.1		Всего листов раздела 3.1: 55			Всего разделов: 8		Всего листов выписки: 160
14.06.2024г. № КУВИ-001/2024-159752213							
Кадастровый номер:				59:37:1860101:289			
1	2	3	4	5	6	7	8
825	1.24.764	1.24.765	103°2.1'	20.4	данные отсутствуют	59:37:1860101:209	данные отсутствуют
826	1.24.765	1.24.766	12°15.1'	53.63	данные отсутствуют	59:37:1860101:209	данные отсутствуют
827	1.24.766	1.24.767	281°41.1'	95.54	данные отсутствуют	59:37:1860101:209	данные отсутствуют
828	1.24.767	1.24.768	261°45.5'	65.08	данные отсутствуют	59:37:1860101:209	данные отсутствуют
829	1.24.768	1.24.769	239°42.2'	64.74	данные отсутствуют	59:37:1860101:209	данные отсутствуют
830	1.25.769	1.25.770	107°3.7'	200.31	данные отсутствуют	данные отсутствуют	данные отсутствуют
831	1.25.769	1.25.771			данные отсутствуют	59:37:1860101:1896	kristina1701-88@mail.ru, край Пермский, г. Березники, ул. Мира, д. 98, кв. 73
832	1.25.770	1.25.772	17°4.4'	58.65	данные отсутствуют	данные отсутствуют	данные отсутствуют
833	1.25.770	1.25.773			данные отсутствуют	59:37:1860101:1427	dboyarchuk@ya.ru
834	1.25.771	1.25.774	287°1.7'	200.33	данные отсутствуют	данные отсутствуют	данные отсутствуют
835	1.25.771	1.25.775			данные отсутствуют	59:37:1860101:1432	dboyarchuk@ya.ru
836	1.25.772	1.25.776	197°2.7'	58.54	данные отсутствуют	данные отсутствуют	данные отсутствуют
837	1.25.772	1.25.777			данные отсутствуют	59:37:1860101:1422	89024738033@mail.ru
838	1.26.773	1.26.774	107°1.2'	40.08	данные отсутствуют	данные отсутствуют	данные отсутствуют
839	1.26.773	1.26.775			данные отсутствуют	59:37:1860101:1410	618404, край Пермский, г. Березники, ул. Парковая, д. 6, кв. 5
840	1.26.774	1.26.776	107°2.3'	40.07	данные отсутствуют	данные отсутствуют	данные отсутствуют




полное наименование должности

инициалы, фамилия



Земельный участок							
вид объекта недвижимости							
Лист № 42 раздела 3.1		Всего листов раздела 3.1: 55			Всего разделов: 8		Всего листов выписки: 160
14.06.2024г. № КУВИ-001/2024-159752213							
Кадастровый номер:				59:37:1860101:289			
1	2	3	4	5	6	7	8
841	1.26.774	1.26.774			данные отсутствуют	59:37:1860101:1409	адрес отсутствует
842	1.26.775	1.26.776	107°0.8'	40.05	данные отсутствуют	данные отсутствуют	данные отсутствуют
843	1.26.775	1.26.775			данные отсутствуют	59:37:1860101:1407	89024738033@mail.ru, край Пермский, г Березники, пр-кт Советский, д 22, кв 34
844	1.26.776	1.26.777	17°9.4'	58.51	данные отсутствуют	данные отсутствуют	данные отсутствуют
845	1.26.776	1.26.776			данные отсутствуют	59:37:1860101:1421	адрес отсутствует
846	1.26.777	1.26.778	286°58.0'	200.51	данные отсутствуют	данные отсутствуют	данные отсутствуют
847	1.26.777	1.26.777			данные отсутствуют	59:37:1860101:1420	адрес отсутствует
848	1.26.778	1.26.779	196°55.9'	58.2	данные отсутствуют	данные отсутствуют	данные отсутствуют
849	1.26.778	1.26.778			данные отсутствуют	59:37:1860101:1406	адрес отсутствует
850	1.26.779	1.26.780	107°10.6'	40.06	данные отсутствуют	данные отсутствуют	данные отсутствуют
851	1.26.779	1.26.779			данные отсутствуют	59:37:1860101:1413	618416, край. Пермский, г. Березники, ул. Содовая, д. 9
852	1.26.780	1.26.773	107°1.6'	40.02	данные отсутствуют	данные отсутствуют	данные отсутствуют
853	1.26.780	1.26.780			данные отсутствуют	59:37:1860101:1412	адрес отсутствует
854	1.27.781	1.27.782	23°41.5'	16.15	данные отсутствуют	59:37:1860101:1583	данные отсутствуют
855	1.27.782	1.27.783	33°30.4'	15.58	данные отсутствуют	59:37:1860101:1583	данные отсутствуют
856	1.27.783	1.27.784	43°33.7'	16.06	данные отсутствуют	59:37:1860101:1583	данные отсутствуют

полное наименование должности	 <p>ДОКУМЕНТ ПОДПИСАН ЭЛЕКТРОННОЙ ПОДПИСЬЮ</p> <p>Сертификат: 00BV056B7401CB38D2B3576ACDC8425108</p> <p>Владелец: ФЕДЕРАЛЬНАЯ СЛУЖБА ГОСУДАРСТВЕННОЙ РЕГИСТРАЦИИ, КАДАСТРА И КАРТОГРАФИИ</p> <p>Действителен: с 27.06.2023 по 19.09.2024</p>	инициалы, фамилия

## Земельный участок

## вид объекта недвижимости

Лист № 43 раздела 3.1

Всего листов раздела 3.1: 55

Всего разделов: 8

Всего листов выписки: 160

14.06.2024г. № КУВИ-001/2024-159752213

Кадастровый номер:

59:37:1860101:289

1	2	3	4	5	6	7	8
857	1.27.784	1.27.785	54°26.4'	14.79	данные отсутствуют	59:37:1860101:1583	данные отсутствуют
858	1.27.785	1.27.786	332°0.8'	31.73	данные отсутствуют	данные отсутствуют	данные отсутствуют
859	1.27.786	1.27.787	331°59.9'	31.74	данные отсутствуют	данные отсутствуют	данные отсутствуют
860	1.27.786	1.27.786			данные отсутствуют	59:37:1860101:1590	dogovor123@ro.ru, край. Пермский, г. Березники, ул. Юбилейная, д. 51, кв. 13
861	1.27.787	1.27.788	235°0.2'	27.97	данные отсутствуют	59:37:1860101:1583	данные отсутствуют
862	1.27.788	1.27.789	224°27.1'	28.09	данные отсутствуют	59:37:1860101:1583	данные отсутствуют
863	1.27.789	1.27.790	213°21.1'	28.12	данные отсутствуют	59:37:1860101:1583	данные отсутствуют
864	1.27.790	1.27.791	203°6.8'	28.23	данные отсутствуют	59:37:1860101:1583	данные отсутствуют
865	1.27.791	1.27.792	195°49.9'	3.48	данные отсутствуют	59:37:1860101:1583	данные отсутствуют
866	1.27.792	1.27.793	191°3.1'	27.91	данные отсутствуют	59:37:1860101:1583	данные отсутствуют
867	1.27.793	1.27.794	180°46.2'	28.26	данные отсутствуют	59:37:1860101:1583	данные отсутствуют
868	1.27.794	1.27.795	169°43.1'	27.85	данные отсутствуют	59:37:1860101:1583	данные отсутствуют
869	1.27.795	1.27.796	158°59.4'	28.23	данные отсутствуют	59:37:1860101:1583	данные отсутствуют
870	1.27.796	1.27.797	62°11.7'	31.84	данные отсутствуют	59:37:1860101:1583	данные отсутствуют
871	1.27.797	1.27.798	62°12.7'	31.83	данные отсутствуют	59:37:1860101:1583	данные отсутствуют
872	1.27.798	1.27.799	338°37.6'	15.17	данные отсутствуют	59:37:1860101:1583	данные отсутствуют



ДОКУМЕНТ ПОДПИСАН  
ЭЛЕКТРОННОЙ ПОДПИСЬЮ

Сертификат: 00BV056B7401CB38D2B3576ACDC8425108

Владелец: ФЕДЕРАЛЬНАЯ СЛУЖБА ГОСУДАРСТВЕННОЙ  
РЕГИСТРАЦИИ, КАДАСТРА И КАРТОГРАФИИ  
Действителен: с 27.06.2023 по 19.09.2024

полное наименование должности

инициалы, фамилия



Земельный участок			
вид объекта недвижимости			
Лист № 44 раздела 3.1	Всего листов раздела 3.1: 55	Всего разделов: 8	Всего листов выписки: 160

14.06.2024г. № КУВИ-001/2024-159752213

Кадастровый номер: 59:37:1860101:289

1	2	3	4	5	6	7	8
873	1.27.799	1.27.800	350°54.5'	15.76	данные отсутствуют	59:37:1860101:1583	данные отсутствуют
874	1.27.800	1.27.801	1°19.1'	16.52	данные отсутствуют	59:37:1860101:1583	данные отсутствуют
875	1.27.801	1.27.802	10°54.6'	15.16	данные отсутствуют	59:37:1860101:1583	данные отсутствуют
876	1.27.802	1.27.781	12°27.5'	3.52	данные отсутствуют	59:37:1860101:1583	данные отсутствуют
877	1.28.803	1.28.804	107°3.5'	26.18	данные отсутствуют	59:37:1860101:1715	данные отсутствуют
878	1.28.804	1.28.805	107°3.3'	14.18	данные отсутствуют	59:37:1860101:1715	данные отсутствуют
879	1.28.805	1.28.806	43°42.0'	4.05	данные отсутствуют	59:37:1860101:1715	данные отсутствуют
880	1.28.806	1.28.807	62°4.0'	4.87	данные отсутствуют	59:37:1860101:1715, 59:37:1860101:1978	данные отсутствуют; 618430, край. Пермский, р-н. Усольский, п. Николаев Посад, ул. Святой Ольги, д. 1а, ул. Святой Ольги, д. 1а
881	1.28.807	1.28.808	80°2.4'	4.16	данные отсутствуют	59:37:1860101:1715	данные отсутствуют
882	1.28.808	1.28.809	16°59.7'	23.91	данные отсутствуют	59:37:1860101:1715	данные отсутствуют
883	1.28.809	1.28.810	16°59.2'	30.67	данные отсутствуют	59:37:1860101:1715	данные отсутствуют
884	1.28.810	1.28.811	287°4.3'	24.87	данные отсутствуют	59:37:1860101:1715	данные отсутствуют
885	1.28.811	1.28.812	287°4.4'	25.55	данные отсутствуют	59:37:1860101:1715	данные отсутствуют
886	1.28.812	1.28.813	287°4.4'	24.76	данные отсутствуют	59:37:1860101:1715	данные отсутствуют
887	1.28.813	1.28.814	292°59.2'	15.98	данные отсутствуют	59:37:1860101:1715	данные отсутствуют
888	1.28.814	1.28.815	302°50.4'	16.82	данные отсутствуют	59:37:1860101:1715	данные отсутствуют



ДОКУМЕНТ ПОДПИСАН  
ЭЛЕКТРОННОЙ ПОДПИСЬЮ

Сертификат: 00BV056B7401CSB38D2B3576ACDC8425108

Владелец: ФЕДЕРАЛЬНАЯ СЛУЖБА ГОСУДАРСТВЕННОЙ  
РЕГИСТРАЦИИ, КАДАСТРА И КАРТОГРАФИИ  
Действителен: с 27.06.2023 по 19.09.2024

полное наименование должности

инициалы, фамилия



## Земельный участок

## вид объекта недвижимости

Лист № 45 раздела 3.1

Всего листов раздела 3.1: 55

Всего разделов: 8

Всего листов выписки: 160

14.06.2024г. № КУВИ-001/2024-159752213

Кадастровый номер:

59:37:1860101:289

1	2	3	4	5	6	7	8
889	1.28.815	1.28.816	313°15.1'	16	данные отсутствуют	59:37:1860101:1715	данные отсутствуют
890	1.28.816	1.28.817	323°21.2'	15.38	данные отсутствуют	59:37:1860101:1715	данные отсутствуют
891	1.28.817	1.28.818	242°4.4'	31.79	данные отсутствуют	59:37:1860101:1715	данные отсутствуют
892	1.28.818	1.28.819	242°3.8'	31.78	данные отсутствуют	59:37:1860101:1715	данные отсутствуют
893	1.28.819	1.28.820	144°32.3'	29.61	данные отсутствуют	59:37:1860101:1715	данные отсутствуют
894	1.28.820	1.28.821	133°43.0'	28.1	данные отсутствуют	59:37:1860101:1715	данные отсутствуют
895	1.28.821	1.28.822	122°43.8'	28.48	данные отсутствуют	59:37:1860101:1715	данные отсутствуют
896	1.28.822	1.28.823	112°34.1'	27.91	данные отсутствуют	59:37:1860101:1715	данные отсутствуют
897	1.28.823	1.28.824	107°3.4'	25.88	данные отсутствуют	59:37:1860101:1715	данные отсутствуют
898	1.29.824	1.29.825	152°10.7'	31.8	данные отсутствуют	59:37:1860101:1612	данные отсутствуют
899	1.29.825	1.29.826	70°33.1'	15.56	данные отсутствуют	59:37:1860101:1612	данные отсутствуют
900	1.29.826	1.29.827	81°2.5'	16.06	данные отсутствуют	59:37:1860101:1612	данные отсутствуют
901	1.29.827	1.29.828	90°35.6'	16.39	данные отсутствуют	59:37:1860101:1612	данные отсутствуют
902	1.29.828	1.29.829	101°14.9'	16.35	данные отсутствуют	59:37:1860101:1612	данные отсутствуют
903	1.29.829	1.29.830	106°57.2'	22.02	данные отсутствуют	59:37:1860101:1612	данные отсутствуют
904	1.29.830	1.29.831	106°57.1'	25.76	данные отсутствуют	59:37:1860101:1612	данные отсутствуют



ДОКУМЕНТ ПОДПИСАН  
ЭЛЕКТРОННОЙ ПОДПИСЬЮ

Сертификат: 00BV056B7401CB38D2B3576ACDC8425108

Владелец: ФЕДЕРАЛЬНАЯ СЛУЖБА ГОСУДАРСТВЕННОЙ  
РЕГИСТРАЦИИ, КАДАСТРА И КАРТОГРАФИИ  
Действителен: с 27.06.2023 по 19.09.2024

полное наименование должности

инициалы, фамилия



Земельный участок
вид объекта недвижимости

Лист № 46 раздела 3.1	Всего листов раздела 3.1: 55	Всего разделов: 8	Всего листов выписки: 160
-----------------------	------------------------------	-------------------	---------------------------

14.06.2024г. № КУВИ-001/2024-159752213

Кадастровый номер: 59:37:1860101:289

1	2	3	4	5	6	7	8
905	1.29.831	1.29.832	106°56.0'	18.23	данные отсутствуют	59:37:1860101:1612	данные отсутствуют
906	1.29.832	1.29.833	51°33.0'	6.38	данные отсутствуют	59:37:1860101:1612	данные отсутствуют
907	1.29.833	1.29.834	74°1.0'	6.28	данные отсутствуют	59:37:1860101:1612	данные отсутствуют
908	1.29.834	1.29.835	17°4.3'	22.21	данные отсутствуют	59:37:1860101:1612	данные отсутствуют
909	1.29.835	1.29.836	17°5.9'	32.38	данные отсутствуют	59:37:1860101:1612	данные отсутствуют
910	1.29.836	1.29.837	287°2.7'	27.12	данные отсутствуют	59:37:1860101:1612	данные отсутствуют
911	1.29.837	1.29.838	287°1.3'	25.14	данные отсутствуют	59:37:1860101:1612	данные отсутствуют
912	1.29.838	1.29.839	287°2.6'	22.79	данные отсутствуют	59:37:1860101:1612	данные отсутствуют
913	1.29.839	1.29.840	281°59.2'	28.22	данные отсутствуют	59:37:1860101:1612	данные отсутствуют
914	1.29.840	1.29.841	271°4.0'	27.94	данные отсутствуют	59:37:1860101:1612	данные отсутствуют
915	1.29.841	1.29.842	260°35.9'	27.98	данные отсутствуют	59:37:1860101:1612	данные отсутствуют
916	1.29.842	1.29.843	249°22.4'	29.86	данные отсутствуют	59:37:1860101:1612	данные отсутствуют
917	1.29.843	1.29.844	152°11.6'	31.79	данные отсутствуют	59:37:1860101:1612	данные отсутствуют
918	1.30.844	1.30.845	158°59.9'	24.5	данные отсутствуют	59:37:1860101:218	данные отсутствуют
919	1.30.845	1.30.846	62°0.4'	59.57	данные отсутствуют	59:37:1860101:218	данные отсутствуют
920	1.30.846	1.30.847	339°54.5'	14.44	данные отсутствуют	59:37:1860101:218	данные отсутствуют



полное наименование должности		инициалы, фамилия
-------------------------------	--	-------------------



## Земельный участок

## вид объекта недвижимости

Лист № 47 раздела 3.1

Всего листов раздела 3.1: 55

Всего разделов: 8

Всего листов выписки: 160

14.06.2024г. № КУВИ-001/2024-159752213

Кадастровый номер:

59:37:1860101:289

1	2	3	4	5	6	7	8
921	1.30.847	1.30.848	349°46.6'	16.45	данные отсутствуют	59:37:1860101:218	данные отсутствуют
922	1.30.848	1.30.849	1°3.7'	16.2	данные отсутствуют	59:37:1860101:218	данные отсутствуют
923	1.30.849	1.30.850	10°38.4'	13.76	данные отсутствуют	59:37:1860101:218	данные отсутствуют
924	1.30.850	1.30.851	13°25.7'	5.25	данные отсутствуют	59:37:1860101:218	данные отсутствуют
925	1.30.851	1.30.852	23°52.2'	15.69	данные отсутствуют	59:37:1860101:218	данные отсутствуют
926	1.30.852	1.30.853	33°30.1'	16.03	данные отсутствуют	59:37:1860101:218	данные отсутствуют
927	1.30.853	1.30.854	43°58.3'	16.16	данные отсутствуют	59:37:1860101:218	данные отсутствуют
928	1.30.854	1.30.855	53°32.0'	9.67	данные отсутствуют	59:37:1860101:218	данные отсутствуют
929	1.30.855	1.30.856	332°1.6'	59.46	данные отсутствуют	59:37:1860101:218	данные отсутствуют
930	1.30.856	1.30.857	234°49.1'	19.49	данные отсутствуют	59:37:1860101:218	данные отсутствуют
931	1.30.857	1.30.858	224°13.3'	28.12	данные отсутствуют	59:37:1860101:218	данные отсутствуют
932	1.30.858	1.30.859	213°38.3'	28.14	данные отсутствуют	59:37:1860101:218	данные отсутствуют
933	1.30.859	1.30.860	202°56.9'	28.08	данные отсутствуют	59:37:1860101:218	данные отсутствуют
934	1.30.860	1.30.861	195°26.7'	5.03	данные отсутствуют	59:37:1860101:218	данные отсутствуют
935	1.30.861	1.30.862	191°8.6'	26.44	данные отсутствуют	59:37:1860101:218	данные отсутствуют
936	1.30.862	1.30.863	180°12.1'	28.3	данные отсутствуют	59:37:1860101:218	данные отсутствуют



ДОКУМЕНТ ПОДПИСАН  
ЭЛЕКТРОННОЙ ПОДПИСЬЮ

Сертификат: 00BV056B7401CB38D2B3576ACDC8425108

Владелец: ФЕДЕРАЛЬНАЯ СЛУЖБА ГОСУДАРСТВЕННОЙ  
РЕГИСТРАЦИИ, КАДАСТРА И КАРТОГРАФИИ  
Действителен: с 27.06.2023 по 19.09.2024


полное наименование должности

инициалы, фамилия





Земельный участок							
вид объекта недвижимости							
Лист № 48 раздела 3.1		Всего листов раздела 3.1: 55			Всего разделов: 8		Всего листов выписки: 160
14.06.2024г. № КУВИ-001/2024-159752213							
Кадастровый номер:				59:37:1860101:289			
1	2	3	4	5	6	7	8
937	1.30.863	1.30.84 4	170°11.2'	27.93	данные отсутствуют	59:37:1860101:218	данные отсутствуют
938	1.31.864	1.31.86 5	17°7.4'	4.01	данные отсутствуют	59:37:1860101:215	данные отсутствуют
939	1.31.865	1.31.86 6	17°2.0'	36.32	данные отсутствуют	59:37:1860101:664	kolupaevda@yandex.ru
940	1.31.866	1.31.86 7	283°11.8'	21.99	данные отсутствуют	59:37:1860101:664	kolupaevda@yandex.ru
941	1.31.867	1.31.86 8	277°37.5'	21.18	данные отсутствуют	59:37:1860101:664	kolupaevda@yandex.ru
942	1.31.868	1.31.86 9	272°30.5'	20.1	данные отсутствуют	данные отсутствуют	данные отсутствуют
943	1.31.869	1.31.87 0	267°20.8'	22.24	данные отсутствуют	данные отсутствуют	данные отсутствуют
944	1.31.870	1.31.87 1	261°54.7'	21.18	данные отсутствуют	59:37:1860101:659	618426, край. Пермский, г. Березники, ул. Юбилейная, д. 110, кв. 70
945	1.31.871	1.31.87 2	256°37.2'	21.17	данные отсутствуют	59:37:1860101:659	618426, край. Пермский, г. Березники, ул. Юбилейная, д. 110, кв. 70
946	1.31.872	1.31.87 3	251°29.8'	21.14	данные отсутствуют	59:37:1860101:658	618400, край. Пермский, г. Березники, ул. Щорса, д. 86
947	1.31.873	1.31.87 4	246°1.8'	22.03	данные отсутствуют	59:37:1860101:658	618400, край. Пермский, г. Березники, ул. Щорса, д. 86
948	1.31.874	1.31.87 5	152°3.0'	35.52	данные отсутствуют	59:37:1860101:658	618400, край. Пермский, г. Березники, ул. Щорса, д. 86
949	1.31.875	1.31.87 6	152°9.3'	4	данные отсутствуют	59:37:1860101:215	данные отсутствуют
950	1.31.876	1.31.87 7	152°2.9'	29.18	данные отсутствуют	59:37:1860101:662	адрес отсутствует; Пермский край, Усольский район, пос.Железнодорожный, ул.35 лет Победы, д.2, кв.41
951	1.31.877	1.31.87 8	65°54.5'	13.89	данные отсутствуют	59:37:1860101:662	адрес отсутствует; Пермский край, Усольский район, пос.Железнодорожный, ул.35 лет Победы, д.2, кв.41

полное наименование должности	 ДОКУМЕНТ ПОДПИСАН ЭЛЕКТРОННОЙ ПОДПИСЬЮ Сертификат: 00BV056B7401CB38D2B3576ACDC8425108 Владелец: ФЕДЕРАЛЬНАЯ СЛУЖБА ГОСУДАРСТВЕННОЙ РЕГИСТРАЦИИ, КАДАСТРА И КАРТОГРАФИИ Действителен: с 27.06.2023 по 19.09.2024	инициалы, фамилия



Земельный участок							
вид объекта недвижимости							
Лист № 49 раздела 3.1		Всего листов раздела 3.1: 55			Всего разделов: 8		Всего листов выписки: 160
14.06.2024г. № КУВИ-001/2024-159752213							
Кадастровый номер:				59:37:1860101:289			
1	2	3	4	5	6	7	8
952	1.31.878	1.31.879	71°19.4'	15.02	данные отсутствуют	59:37:1860101:662	адрес отсутствует; Пермский край, Усольский район, пос.Железнодорожный, ул.35 лет Победы, д.2, кв.41
953	1.31.879	1.31.880	76°8.2'	9.6	данные отсутствуют	59:37:1860101:662	адрес отсутствует; Пермский край, Усольский район, пос.Железнодорожный, ул.35 лет Победы, д.2, кв.41
954	1.31.880	1.31.881	76°9.7'	5.64	данные отсутствуют	59:37:1860101:663	618430, край Пермский, Усольский р-н, п Железнодорожный, ул 35 лет Победы, д 8, кв 41
955	1.31.881	1.31.882	83°33.1'	14.51	данные отсутствуют	59:37:1860101:663	618430, край Пермский, Усольский р-н, п Железнодорожный, ул 35 лет Победы, д 8, кв 41
956	1.31.882	1.31.883	86°40.6'	16.56	данные отсутствуют	59:37:1860101:663	618430, край Пермский, Усольский р-н, п Железнодорожный, ул 35 лет Победы, д 8, кв 41
957	1.31.883	1.31.884	92°24.9'	3.32	данные отсутствуют	59:37:1860101:663	618430, край Пермский, Усольский р-н, п Железнодорожный, ул 35 лет Победы, д 8, кв 41
958	1.31.884	1.31.885	92°31.4'	9.77	данные отсутствуют	59:37:1860101:661	618426, Пермский край, г. Березники, ул. 30 лет Победы, д. 9, кв. 111; 618419, Пермский край, г. Березники, ул. Гагарина, д. 24, кв. 12
959	1.31.885	1.31.886	98°1.0'	14.92	данные отсутствуют	59:37:1860101:661	618426, Пермский край, г. Березники, ул. 30 лет Победы, д. 9, кв. 111; 618419, Пермский край, г. Березники, ул. Гагарина, д. 24, кв. 12
960	1.31.886	1.31.887	102°48.2'	13.99	данные отсутствуют	59:37:1860101:661	618426, Пермский край, г. Березники, ул. 30 лет Победы, д. 9, кв. 111; 618419, Пермский край, г. Березники, ул. Гагарина, д. 24, кв. 12
961	1.31.887	1.31.884	17°1.9'	28.27	данные отсутствуют	59:37:1860101:661	618426, Пермский край, г. Березники, ул. 30 лет Победы, д. 9, кв. 111; 618419, Пермский край, г. Березники, ул. Гагарина, д. 24, кв. 12



ДОКУМЕНТ ПОДПИСАН  
ЭЛЕКТРОННОЙ ПОДПИСЬЮ

Сертификат: 00BV056B7401CB38D2B3576ACDC8425108  
Владелец: ФЕДЕРАЛЬНАЯ СЛУЖБА ГОСУДАРСТВЕННОЙ  
РЕГИСТРАЦИИ, КАДАСТРА И КАРТОГРАФИИ  
Действителен: с 27.06.2023 по 19.09.2024

полное наименование должности

инициалы, фамилия



Земельный участок			
вид объекта недвижимости			
Лист № 50 раздела 3.1	Всего листов раздела 3.1: 55	Всего разделов: 8	Всего листов выписки: 160

14.06.2024г. № КУВИ-001/2024-159752213

Кадастровый номер: 59:37:1860101:289

1	2	3	4	5	6	7	8
962	1.32.888	1.32.889	287°20.6'	32.54	данные отсутствуют	59:37:1860101:217	данные отсутствуют
963	1.32.889	1.32.890	287°0.7'	37.56	данные отсутствуют	59:37:1860101:217	данные отсутствуют
964	1.32.890	1.32.891	281°49.7'	28.2	данные отсутствуют	59:37:1860101:217	данные отсутствуют
965	1.32.891	1.32.892	271°14.3'	28.22	данные отсутствуют	59:37:1860101:217	данные отсутствуют
966	1.32.892	1.32.893	260°23.6'	28.16	данные отсутствуют	59:37:1860101:217	данные отсутствуют
967	1.32.893	1.32.894	249°36.5'	25.74	данные отсутствуют	59:37:1860101:217	данные отсутствуют
968	1.32.894	1.32.895	152°24.3'	59.45	данные отсутствуют	59:37:1860101:217	данные отсутствуют
969	1.32.895	1.32.896	70°21.1'	15.23	данные отсутствуют	59:37:1860101:217	данные отсутствуют
970	1.32.896	1.32.897	80°43.3'	16.31	данные отсутствуют	59:37:1860101:217	данные отсутствуют
971	1.32.897	1.32.898	90°54.5'	16.4	данные отсутствуют	59:37:1860101:217	данные отсутствуют
972	1.32.898	1.32.899	101°1.7'	16.36	данные отсутствуют	59:37:1860101:217	данные отсутствуют
973	1.32.899	1.32.900	107°13.0'	37.6	данные отсутствуют	59:37:1860101:217	данные отсутствуют
974	1.32.900	1.32.901	107°1.5'	32.51	данные отсутствуют	59:37:1860101:217	данные отсутствуют
975	1.32.901	1.32.888	17°14.2'	58.18	данные отсутствуют	59:37:1860101:217	данные отсутствуют
976	1.33.902	1.33.903	188°23.8'	25	данные отсутствуют	59:37:1860101:828	край. Пермский, г. Березники, ул. Свободы, д. 21, кв. 6
977	1.33.903	1.33.904	188°23.8'	34.31	данные отсутствуют	59:37:1860101:829	wars2400@icloud.com, 618400, край Пермский, г. Березники, ул. Березниковская, д. 94, кв. 2

 ДОКУМЕНТ ПОДПИСАН ЭЛЕКТРОННОЙ ПОДПИСЬЮ Сертификат: 00BV056B7401CB38D2B3576ACDC8425108 Владелец: ФЕДЕРАЛЬНАЯ СЛУЖБА ГОСУДАРСТВЕННОЙ РЕГИСТРАЦИИ, КАДАСТРА И КАРТОГРАФИИ Действителен: с 27.06.2023 по 19.09.2024	инициалы, фамилия
полное наименование должности	



Земельный участок							
вид объекта недвижимости							
Лист № 51 раздела 3.1		Всего листов раздела 3.1: 55			Всего разделов: 8		Всего листов выписки: 160
14.06.2024г. № КУВИ-001/2024-159752213							
Кадастровый номер:				59:37:1860101:289			
1	2	3	4	5	6	7	8
978	1.33.904	1.33.905	188°24.3'	26.27	данные отсутствуют	59:37:1860101:835	край Пермский, г Березники, ул Свердлова, д 37, кв 40
979	1.33.905	1.33.906	160°3.1'	5.74	данные отсутствуют	59:37:1860101:835	край Пермский, г Березники, ул Свердлова, д 37, кв 40
980	1.33.906	1.33.907	115°0.1'	7.05	данные отсутствуют	59:37:1860101:835	край Пермский, г Березники, ул Свердлова, д 37, кв 40
981	1.33.907	1.33.908	87°10.8'	29.68	данные отсутствуют	59:37:1860101:835	край Пермский, г Березники, ул Свердлова, д 37, кв 40
982	1.33.908	1.33.909	87°11.6'	32.28	данные отсутствуют	59:37:1860101:832	край Пермский, г Березники, ул Свердлова, д 86, кв 22
983	1.33.909	1.33.910	87°10.8'	25	данные отсутствуют	59:37:1860101:834	край Пермский, г Березники, ул Свердлова, д 86, кв 22
984	1.33.910	1.33.911	87°10.7'	40.01	данные отсутствуют	данные отсутствуют	данные отсутствуют
985	1.33.910	1.33.912			данные отсутствуют	59:37:1860101:1709	край Пермский, г Березники, ул. Свободы, д.49, кв.1
986	1.33.911	1.33.913	33°36.1'	1.79	данные отсутствуют	59:37:1860101:1708	notreksy@gmail.ru
987	1.33.912	1.33.914	316°40.0'	35	данные отсутствуют	данные отсутствуют	данные отсутствуют
988	1.33.913	1.33.915	316°40.1'	25.01	данные отсутствуют	59:37:1860101:834	край Пермский, г Березники, ул Свердлова, д 86, кв 22
989	1.33.913	1.33.916			данные отсутствуют	59:37:1860101:1709	край Пермский, г Березники, ул. Свободы, д.49, кв.1
990	1.33.914	1.33.917	316°41.2'	25	данные отсутствуют	59:37:1860101:833	край Пермский, г Березники, ул Свердлова, д 86, кв 22
991	1.33.915	1.33.918	316°40.1'	25.01	данные отсутствуют	59:37:1860101:830	618404, край. Пермский, г. Березники, ул. Огарева, д. 16
992	1.33.916	1.33.919	316°40.1'	25.01	данные отсутствуют	59:37:1860101:828	край. Пермский, г. Березники, ул. Свободы, д. 21, кв. 6
993	1.33.917	1.33.920	316°40.1'	36.66	данные отсутствуют	59:37:1860101:827	Пермский край, г. Березники, ул. Мира, д. 75, кв. 14

полное наименование должности	 <p>ДОКУМЕНТ ПОДПИСАН ЭЛЕКТРОННОЙ ПОДПИСЬЮ</p> <p>Сертификат: 00BV056B7401CB38D2B3576ACDC8425108</p> <p>Владелец: ФЕДЕРАЛЬНАЯ СЛУЖБА ГОСУДАРСТВЕННОЙ РЕГИСТРАЦИИ, КАДАСТРА И КАРТОГРАФИИ</p> <p>Действителен: с 27.06.2023 по 19.09.2024</p>	инициалы, фамилия

Земельный участок  
вид объекта недвижимости

Лист № 52 раздела 3.1

Всего листов раздела 3.1: 55

Всего разделов: 8

Всего листов выписки: 160

14.06.2024г. № КУВИ-001/2024-159752213

Кадастровый номер:

59:37:1860101:289

1	2	3	4	5	6	7	8
994	1.33.918	1.33.90 2	188°23.6'	40.01	данные отсутствуют	59:37:1860101:827	Пермский край, г. Березники, ул. Мира, д. 75, кв. 14
995	1.34.919	1.34.92 0	106°58.4'	37.58	данные отсутствуют	59:37:1860101:219	данные отсутствуют
996	1.34.920	1.34.92 1	106°53.3'	31.87	данные отсутствуют	59:37:1860101:219	данные отсутствуют
997	1.34.921	1.34.92 2	17°1.1'	58.7	данные отсутствуют	59:37:1860101:219	данные отсутствуют
998	1.34.922	1.34.92 3	286°59.9'	32.56	данные отсутствуют	59:37:1860101:219	данные отсутствуют
999	1.34.923	1.34.92 4	287°3.7'	37.59	данные отсутствуют	59:37:1860101:219	данные отсутствуют
1000	1.34.924	1.34.92 5	293°5.8'	16.34	данные отсутствуют	59:37:1860101:219	данные отсутствуют
1001	1.34.925	1.34.92 6	302°57.9'	16.45	данные отсутствуют	59:37:1860101:219	данные отсутствуют
1002	1.34.926	1.34.92 7	313°18.2'	16.24	данные отсутствуют	59:37:1860101:219	данные отсутствуют
1003	1.34.927	1.34.92 8	323°36.7'	10.25	данные отсутствуют	59:37:1860101:219	данные отсутствуют
1004	1.34.928	1.34.92 9	242°1.7'	59.42	данные отсутствуют	59:37:1860101:219	данные отсутствуют
1005	1.34.929	1.34.93 0	144°51.1'	21.78	данные отсутствуют	59:37:1860101:219	данные отсутствуют
1006	1.34.930	1.34.93 1	133°30.2'	28.17	данные отсутствуют	59:37:1860101:219	данные отсутствуют
1007	1.34.931	1.34.93 2	122°54.4'	28.22	данные отсутствуют	59:37:1860101:219	данные отсутствуют
1008	1.34.932	1.34.91 9	112°32.9'	28.16	данные отсутствуют	59:37:1860101:219	данные отсутствуют
1009	1.35.933	1.35.93 4	197°3.2'	69.26	данные отсутствуют	59:37:1860101:210	данные отсутствуют



ДОКУМЕНТ ПОДПИСАН  
ЭЛЕКТРОННОЙ ПОДПИСЬЮ

Сертификат: 00BV056B7401CB38D2B3576ACDC8425108

Владелец: ФЕДЕРАЛЬНАЯ СЛУЖБА ГОСУДАРСТВЕННОЙ  
РЕГИСТРАЦИИ, КАДАСТРА И КАРТОГРАФИИ  
Действителен: с 27.06.2023 по 19.09.2024

полное наименование должности

инициалы, фамилия



## Земельный участок

## вид объекта недвижимости

Лист № 53 раздела 3.1

Всего листов раздела 3.1: 55

Всего разделов: 8

Всего листов выписки: 160

14.06.2024г. № КУВИ-001/2024-159752213

Кадастровый номер:

59:37:1860101:289

1	2	3	4	5	6	7	8
1010	1.35.934	1.35.935	106°54.3'	60.39	данные отсутствуют	59:37:1860101:210	данные отсутствуют
1011	1.35.935	1.35.936	15°27.2'	90.41	данные отсутствуют	59:37:1860101:210	данные отсутствуют
1012	1.35.936	1.35.937	13°23.5'	54.02	данные отсутствуют	59:37:1860101:210	данные отсутствуют
1013	1.35.937	1.35.938	281°34.5'	60.7	данные отсутствуют	59:37:1860101:210	данные отсутствуют
1014	1.35.938	1.35.939	192°6.1'	69.65	данные отсутствуют	59:37:1860101:210	данные отсутствуют
1015	1.36.939	1.36.940	33°22.5'	23.69	данные отсутствуют	59:37:1860101:2007	618430, край. Пермский, р-н. Усольский, п. Николаев Посад, ул. Святой Ольги, д. 1а
1016	1.36.940	1.36.941	38°28.9'	33.07	данные отсутствуют	59:37:1860101:2007	618430, край. Пермский, р-н. Усольский, п. Николаев Посад, ул. Святой Ольги, д. 1а
1017	1.36.941	1.36.942	48°59.0'	31.97	данные отсутствуют	данные отсутствуют	данные отсутствуют
1018	1.36.942	1.36.943	250°37.2'	99.51	данные отсутствуют	59:37:1870101:10	адрес отсутствует
1019	1.36.942	1.36.944			данные отсутствуют	59:37:1860101:2008	данные отсутствуют
1020	1.36.943	1.36.945	183°47.7'	99.27	данные отсутствуют	59:37:1860101:2007	618430, край. Пермский, р-н. Усольский, п. Николаев Посад, ул. Святой Ольги, д. 1а
1021	1.36.944	1.36.946	182°20.0'	3.68	данные отсутствуют	59:37:1860101:2007	618430, край. Пермский, р-н. Усольский, п. Николаев Посад, ул. Святой Ольги, д. 1а
1022	1.36.945	1.36.947	183°39.2'	205.58	данные отсутствуют	59:37:1860101:2007	618430, край. Пермский, р-н. Усольский, п. Николаев Посад, ул. Святой Ольги, д. 1а
1023	1.36.946	1.36.948	200°24.2'	23.75	данные отсутствуют	данные отсутствуют	данные отсутствуют
1024	1.36.947	1.36.949	107°3.2'	53.53	данные отсутствуют	59:37:1860101:2006	данные отсутствуют
1025	1.36.948	1.36.949	17°27.8'	6.9	данные отсутствуют	59:37:1860101:2006	данные отсутствуют



ДОКУМЕНТ ПОДПИСАН  
ЭЛЕКТРОННОЙ ПОДПИСЬЮ

Сертификат: 00ВВ056В7401СВ38D2В3576АСDС8425108

Владелец: ФЕДЕРАЛЬНАЯ СЛУЖБА ГОСУДАРСТВЕННОЙ  
РЕГИСТРАЦИИ, КАДАСТРА И КАРТОГРАФИИ  
Действителен: с 27.06.2023 по 19.09.2024

полное наименование должности

инициалы, фамилия



Земельный участок							
вид объекта недвижимости							
Лист № 54 раздела 3.1		Всего листов раздела 3.1: 55			Всего разделов: 8		Всего листов выписки: 160
14.06.2024г. № КУВИ-001/2024-159752213							
Кадастровый номер:				59:37:1860101:289			
1	2	3	4	5	6	7	8
1026	1.36.949	1.36.950	334°58.6'	24.44	данные отсутствуют	данные отсутствуют	данные отсутствуют
1027	1.36.950	1.36.951	339°24.2'	20.04	данные отсутствуют	59:37:1860101:2007	618430, край. Пермский, р-н. Усольский, п. Николаев Посад, ул. Святой Ольги, д. 1а
1028	1.36.951	1.36.952	343°29.5'	22.1	данные отсутствуют	59:37:1860101:2007	618430, край. Пермский, р-н. Усольский, п. Николаев Посад, ул. Святой Ольги, д. 1а
1029	1.36.952	1.36.953	346°54.6'	23.36	данные отсутствуют	59:37:1860101:2007	618430, край. Пермский, р-н. Усольский, п. Николаев Посад, ул. Святой Ольги, д. 1а
1030	1.36.953	1.36.954	352°55.1'	39.18	данные отсутствуют	59:37:1860101:2007	618430, край. Пермский, р-н. Усольский, п. Николаев Посад, ул. Святой Ольги, д. 1а
1031	1.36.954	1.36.955	0°22.7'	42.3	данные отсутствуют	59:37:1860101:2007	618430, край. Пермский, р-н. Усольский, п. Николаев Посад, ул. Святой Ольги, д. 1а
1032	1.36.955	1.36.956	7°19.3'	35.7	данные отсутствуют	59:37:1860101:2007	618430, край. Пермский, р-н. Усольский, п. Николаев Посад, ул. Святой Ольги, д. 1а
1033	1.36.956	1.36.957	13°54.1'	32.8	данные отсутствуют	59:37:1860101:2007	618430, край. Пермский, р-н. Усольский, п. Николаев Посад, ул. Святой Ольги, д. 1а
1034	1.36.957	1.36.958	17°25.3'	3.57	данные отсутствуют	59:37:1860101:2007	618430, край. Пермский, р-н. Усольский, п. Николаев Посад, ул. Святой Ольги, д. 1а
1035	1.36.958	1.36.959	19°41.5'	27.95	данные отсутствуют	59:37:1860101:2007	618430, край. Пермский, р-н. Усольский, п. Николаев Посад, ул. Святой Ольги, д. 1а
1036	1.36.959	1.36.960	24°22.0'	19.58	данные отсутствуют	59:37:1860101:2007	618430, край. Пермский, р-н. Усольский, п. Николаев Посад, ул. Святой Ольги, д. 1а
1037	1.36.960	1.36.961	28°34.3'	28.23	данные отсутствуют	59:37:1860101:2007	618430, край. Пермский, р-н. Усольский, п. Николаев Посад, ул. Святой Ольги, д. 1а
1038	1.37.961	1.37.962	281°23.4'	62.94	данные отсутствуют	59:37:1860101:206	данные отсутствуют
1039	1.37.962	1.37.963	192°3.9'	45.55	данные отсутствуют	59:37:1860101:206	данные отсутствуют
1040	1.37.963	1.37.964	192°4.6'	37.86	данные отсутствуют	59:37:1860101:207	данные отсутствуют
1041	1.37.964	1.37.965	101°21.8'	61.06	данные отсутствуют	59:37:1860101:207	данные отсутствуют

полное наименование должности	 ДОКУМЕНТ ПОДПИСАН ЭЛЕКТРОННОЙ ПОДПИСЬЮ Сертификат: 00ВВ056В7401СВ38D2В3576АСDС8425108 Владелец: ФЕДЕРАЛЬНАЯ СЛУЖБА ГОСУДАРСТВЕННОЙ РЕГИСТРАЦИИ, КАДАСТРА И КАРТОГРАФИИ Действителен: с 27.06.2023 по 19.09.2024	инициалы, фамилия





## Земельный участок

вид объекта недвижимости

Лист № 55 раздела 3.1

Всего листов раздела 3.1: 55

Всего разделов: 8

Всего листов выписки: 160

14.06.2024г. № КУВИ-001/2024-159752213

Кадастровый номер:

59:37:1860101:289

1	2	3	4	5	6	7	8
1042	1.37.965	1.37.966	13°22.6'	38.38	данные отсутствуют	59:37:1860101:207	данные отсутствуют
1043	1.37.966	1.37.961	13°21.1'	45.04	данные отсутствуют	59:37:1860101:206	данные отсутствуют
1044	1.38.967	1.38.968	280°37.2'	2.44	данные отсутствуют	59:37:1860101:26	данные отсутствуют
1045	1.38.968	1.38.969	190°47.7'	2.4	данные отсутствуют	59:37:1860101:26	данные отсутствуют
1046	1.38.969	1.38.970	102°13.5'	2.46	данные отсутствуют	59:37:1860101:26	данные отсутствуют
1047	1.38.970	1.38.967	10°29.5'	2.47	данные отсутствуют	59:37:1860101:26	данные отсутствуют



ДОКУМЕНТ ПОДПИСАН  
ЭЛЕКТРОННОЙ ПОДПИСЬЮ

Сертификат: 00ВВ056В7401СВ38Д2В3576АСDC8425108

Владелец: ФЕДЕРАЛЬНАЯ СЛУЖБА ГОСУДАРСТВЕННОЙ  
РЕГИСТРАЦИИ, КАДАСТРА И КАРТОГРАФИИ  
Действителен: с 27.06.2023 по 19.09.2024

полное наименование должности

инициалы, фамилия



Выписка из Единого государственного реестра недвижимости об объекте недвижимости  
Описание местоположения земельного участка

Земельный участок			
вид объекта недвижимости			
Лист № 1 раздела 3.2	Всего листов раздела 3.2: 35	Всего разделов: 8	Всего листов выписки: 160
14.06.2024г. № КУВИ-001/2024-159752213			
Кадастровый номер:		59:37:1860101:289	

Сведения о характерных точках границы земельного участка				
Система координат				
Номер точки	Координаты, м		Описание закрепления на местности	Средняя квадратичная погрешность определения координат характерных точек границ земельного участка, м
	X	Y		
1	2	3	4	5
1	672924.84	2268893.82	-	-
2	672929.31	2268898.29	-	-
3	672930.93	2268904.41	-	-
4	672929.29	2268910.51	-	-
5	672924.84	2268914.99	-	-
6	672919.07	2268916.38	-	-
7	672919	2268916.81	-	-
8	672912.01	2268951.11	-	-
9	672909.06	2268960.78	-	-
10	672899.97	2269005.3	-	-
11	672894.97	2269029.8	-	-
12	672889.96	2269054.3	-	-
13	672884.96	2269078.8	-	-
14	672879.96	2269103.3	-	-
15	672874.96	2269127.8	-	-
16	672869.96	2269152.3	-	-
17	672862.66	2269188.06	-	-
18	672860.59	2269198.2	-	-
19	672861.46	2269202.25	-	-
20	672863.02	2269204.94	-	-
21	672907.3	2269214.03	-	-
22	672905.5	2269222.84	-	-

	 ДОКУМЕНТ ПОДПИСАН ЭЛЕКТРОННОЙ ПОДПИСЬЮ Сертификат: 00BV056B7401CSB38D2B3576ACDC8425108 Владелец: ФЕДЕРАЛЬНАЯ СЛУЖБА ГОСУДАРСТВЕННОЙ РЕГИСТРАЦИИ, КАДАСТРА И КАРТОГРАФИИ Действителен: с 27.06.2023 по 19.09.2024	
полное наименование должности	инициалы, фамилия	



## Земельный участок

вид объекта недвижимости

Лист № 2 раздела 3.2

Всего листов раздела 3.2: 35

Всего разделов: 8

Всего листов выписки: 160

14.06.2024г. № КУВИ-001/2024-159752213

Кадастровый номер:

59:37:1860101:289

1	2	3	4	5
23	672878.1	2269215.99	-	-
24	672856.11	2269210.49	-	-
25	672852.15	2269209.94	Нет закрепления	0.1
26	672817.31	2269205.15	-	-
27	672811.39	2269204.34	-	-
28	672767.95	2269199.88	-	-
29	672748.85	2269202.78	-	-
30	672732.43	2269212.76	-	-
31	672719.36	2269230.62	-	-
32	672659.39	2269529.93	-	-
33	672643.75	2269608.01	-	-
34	672468.36	2269577.14	-	-
35	672388.99	2269941.66	-	-
36	672743.22	2270018.44	-	-
37	672707.78	2270136.63	-	-
38	672702.86	2270135.53	-	-
39	672735.04	2270027.77	-	-
40	672580.56	2269994.53	-	-
41	672557.01	2270102.9	-	-
42	672550.28	2270101.37	-	-
43	672541.23	2270101.94	-	-
44	672565.96	2269990.93	-	-
45	672390.44	2269945.23	-	-
46	672381.66	2269939.96	-	-
47	672392.31	2269891.13	-	-
48	672393.7	2269891.41	-	-
49	672394.2	2269889.02	-	-
50	672392.84	2269888.74	-	-
51	672394.67	2269880.33	-	-



ДОКУМЕНТ ПОДПИСАН  
ЭЛЕКТРОННОЙ ПОДПИСЬЮ

Сертификат: 00ВВ056В7401СВ38Д2В3576АСDC8425108

Владелец: ФЕДЕРАЛЬНАЯ СЛУЖБА ГОСУДАРСТВЕННОЙ

РЕГИСТРАЦИИ, КАДАСТРА И КАРТОГРАФИИ

Действителен: с 27.06.2023 по 19.09.2024

полное наименование должности

инициалы, фамилия



## Земельный участок

вид объекта недвижимости

Лист № 3 раздела 3.2

Всего листов раздела 3.2: 35

Всего разделов: 8

Всего листов выписки: 160

14.06.2024г. № КУВИ-001/2024-159752213

Кадастровый номер:

59:37:1860101:289

1	2	3	4	5
52	672396.14	2269880.62	-	-
53	672396.62	2269878.21	-	-
54	672395.19	2269877.93	-	-
55	672405.33	2269831.44	-	-
56	672407.44	2269821.55	-	-
57	672414.67	2269788.83	-	-
58	672326.66	2269761.87	-	-
59	672316.85	2269758.86	-	-
60	672256.42	2269740.35	-	-
61	672246.61	2269737.34	-	-
62	672176.68	2269715.92	-	-
63	672166.75	2269712.88	-	-
64	672096.83	2269691.46	-	-
65	672087.21	2269688.51	-	-
66	672026.42	2269669.89	-	-
67	672016.61	2269666.88	-	-
68	671951.31	2269646.87	-	-
69	671917.13	2269636.4	-	-
70	671856.45	2269617.81	-	-
71	671846.57	2269614.78	-	-
72	671776.6	2269593.35	-	-
73	671766.82	2269590.36	-	-
74	671696.9	2269568.94	-	-
75	671687.24	2269565.98	-	-
76	671626.4	2269547.34	-	-
77	671616.79	2269544.4	-	-
78	671556.01	2269525.78	-	-
79	671546.55	2269522.88	-	-
80	671476.15	2269501.32	-	-



ДОКУМЕНТ ПОДПИСАН  
ЭЛЕКТРОННОЙ ПОДПИСЬЮ

Сертификат: 00ВВ056В7401СВ38Д2В3576АСДС8425108

Владелец: ФЕДЕРАЛЬНАЯ СЛУЖБА ГОСУДАРСТВЕННОЙ

РЕГИСТРАЦИИ, КАДАСТРА И КАРТОГРАФИИ

Действителен: с 27.06.2023 по 19.09.2024

полное наименование должности

инициалы, фамилия



Земельный участок  
вид объекта недвижимости

Лист № 4 раздела 3.2

Всего листов раздела 3.2: 35

Всего разделов: 8

Всего листов выписки: 160

14.06.2024г. № КУВИ-001/2024-159752213

Кадастровый номер:

59:37:1860101:289

1	2	3	4	5
81	671466.54	2269498.38	-	-
82	671396.78	2269477.01	-	-
83	671386.81	2269474.08	-	-
84	671386.84	2269473.97	-	-
85	671391.3	2269459.56	-	-
86	671397.2	2269440.31	-	-
87	671403.05	2269421.19	-	-
88	671408.91	2269402.06	-	-
89	671414.77	2269382.93	-	-
90	671420.62	2269363.8	-	-
91	671426.49	2269344.67	-	-
92	671432.35	2269325.53	-	-
93	671438.21	2269306.38	-	-
94	671444.08	2269287.22	-	-
95	671447.31	2269276.67	-	-
96	671457.44	2269252.48	-	-
97	671466.31	2269223.52	-	-
98	671475.17	2269194.55	-	-
99	671474.68	2269190.74	-	-
100	671476.45	2269181.91	-	-
101	671485.57	2269151.44	-	-
102	671494.7	2269120.98	-	-
103	671498.05	2269111.47	-	-
104	671507.2	2269081.06	-	-
105	671516.36	2269050.64	-	-
106	671519.61	2269041.12	-	-
107	671528.81	2269010.7	-	-
108	671538.02	2268980.28	-	-
109	671541.17	2268970.69	-	-



ДОКУМЕНТ ПОДПИСАН  
ЭЛЕКТРОННОЙ ПОДПИСЬЮ

Сертификат: 00ВВ056В7401СВ38Д2В3576АСДС8425108

Владелец: ФЕДЕРАЛЬНАЯ СЛУЖБА ГОСУДАРСТВЕННОЙ  
РЕГИСТРАЦИИ, КАДАСТРА И КАРТОГРАФИИ  
Действителен: с 27.06.2023 по 19.09.2024

полное наименование должности

инициалы, фамилия



## Земельный участок

вид объекта недвижимости

Лист № 5 раздела 3.2

Всего листов раздела 3.2: 35

Всего разделов: 8

Всего листов выписки: 160

14.06.2024г. № КУВИ-001/2024-159752213

Кадастровый номер:

59:37:1860101:289

1	2	3	4	5
110	671557.57	2268916.95	-	-
111	671561.1	2268905.53	-	-
112	671747.84	2268975.9	-	-
113	672058.61	2268996.08	-	-
114	672121.9	2269175.65	-	-
115	672133.59	2269176.11	-	-
116	672077.35	2269200.32	-	-
117	672068.24	2269205.2	-	-
118	672038.05	2269221.19	-	-
119	672011.03	2269235.57	-	-
120	672021.56	2269263.52	-	-
121	672026.44	2269292.99	-	-
122	672025.88	2269322.8	-	-
123	672019.73	2269351.77	-	-
124	672012.92	2269373.98	-	-
125	672005.56	2269398.02	-	-
126	671998.64	2269420.4	-	-
127	672006.64	2269422.9	-	-
128	672018.66	2269384.54	-	-
129	672031.19	2269344.43	-	-
130	672038.88	2269324.72	-	-
131	672048.88	2269304.78	-	-
132	672060.2	2269286.48	-	-
133	672073.44	2269268.93	-	-
134	672088.32	2269252.64	-	-
135	672104.06	2269238.05	-	-
136	672120.73	2269225.31	-	-
137	672139.43	2269213.58	-	-
138	672149.28	2269207.61	-	-



ДОКУМЕНТ ПОДПИСАН  
ЭЛЕКТРОННОЙ ПОДПИСЬЮ

Сертификат: 00ВВ056В7401СВ38Д2В3576АСDC8425108

Владелец: ФЕДЕРАЛЬНАЯ СЛУЖБА ГОСУДАРСТВЕННОЙ  
РЕГИСТРАЦИИ, КАДАСТРА И КАРТОГРАФИИ  
Действителен: с 27.06.2023 по 19.09.2024

полное наименование должности

инициалы, фамилия



## Земельный участок

вид объекта недвижимости

Лист № 6 раздела 3.2

Всего листов раздела 3.2: 35

Всего разделов: 8

Всего листов выписки: 160

14.06.2024г. № КУВИ-001/2024-159752213

Кадастровый номер:

59:37:1860101:289

1	2	3	4	5
139	672169.62	2269198.49	-	-
140	672191.08	2269191.28	-	-
141	672213.26	2269186.04	-	-
142	672235.81	2269182.98	-	-
143	672259.27	2269182.05	-	-
144	672281.23	2269183.24	-	-
145	672303.93	2269186.62	-	-
146	672332.26	2269192.48	-	-
147	672352.58	2269199.39	-	-
148	672368.37	2269206.37	-	-
149	672384.08	2269214.73	-	-
150	672400.08	2269224.96	-	-
151	672414.78	2269236.24	-	-
152	672428.4	2269248.28	-	-
153	672441.48	2269261.51	-	-
154	672453.05	2269275.5	-	-
155	672464.03	2269290.66	-	-
156	672471.69	2269303.06	-	-
157	672519.43	2269277.83	-	-
158	672510.61	2269263.02	-	-
159	672497.23	2269244.43	-	-
160	672483.57	2269227.98	-	-
161	672468.18	2269211.31	-	-
162	672466.22	2269187.57	-	-
163	672471.63	2269187.76	-	-
164	672464.56	2269061.61	-	-
165	672682.01	2269093.24	-	-
166	672731.18	2269043.86	-	-
167	672732.07	2269042.98	-	-



ДОКУМЕНТ ПОДПИСАН  
ЭЛЕКТРОННОЙ ПОДПИСЬЮ

Сертификат: 00ВВ056В7401СВ38D2В3576АСDC8425108

Владелец: ФЕДЕРАЛЬНАЯ СЛУЖБА ГОСУДАРСТВЕННОЙ

РЕГИСТРАЦИИ, КАДАСТРА И КАРТОГРАФИИ

Действителен: с 27.06.2023 по 19.09.2024

полное наименование должности

инициалы, фамилия





## Земельный участок

вид объекта недвижимости

Лист № 7 раздела 3.2

Всего листов раздела 3.2: 35

Всего разделов: 8

Всего листов выписки: 160

14.06.2024г. № КУВИ-001/2024-159752213

Кадастровый номер:

59:37:1860101:289

1	2	3	4	5
168	672735.56	2269039.45	-	-
169	672737.45	2269037.56	-	-
170	672738.55	2269036.45	-	-
171	672740.39	2269040.28	-	-
172	672744.01	2269047.81	-	-
173	672754.17	2269068.99	-	-
174	672758.01	2269076.98	-	-
175	672770.56	2269103.13	-	-
176	672782.91	2269128.86	-	-
177	672807.2	2269179.45	-	-
178	672815.57	2269196.88	-	-
179	672851.08	2269202.43	-	-
180	672853.54	2269200.85	-	-
181	672855.69	2269197.2	-	-
182	672906.19	2268949.63	-	-
183	672913.19	2268915.29	-	-
184	672908.21	2268910.53	-	-
185	672906.51	2268904.41	-	-
186	672908.13	2268898.29	-	-
187	672912.62	2268893.82	-	-
188	672918.73	2268892.18	-	-
1	672924.84	2268893.82	-	-
1	672708.69	2269216.33	-	-
2	672711.43	2269210.62	-	-
3	672726.99	2269195.9	-	-
4	672738.89	2269189.87	-	-
5	672749.24	2269187.23	-	-
6	672772.26	2269187.31	-	-
7	672803.38	2269194.81	-	-



ДОКУМЕНТ ПОДПИСАН  
ЭЛЕКТРОННОЙ ПОДПИСЬЮ

Сертификат: 00ВВ056В7401СВ38Д2В3576АСDC8425108

Владелец: ФЕДЕРАЛЬНАЯ СЛУЖБА ГОСУДАРСТВЕННОЙ

РЕГИСТРАЦИИ, КАДАСТРА И КАРТОГРАФИИ

Действителен: с 27.06.2023 по 19.09.2024

полное наименование должности

инициалы, фамилия



## Земельный участок

## вид объекта недвижимости

Лист № 8 раздела 3.2

Всего листов раздела 3.2: 35

Всего разделов: 8

Всего листов выписки: 160

14.06.2024г. № КУВИ-001/2024-159752213

Кадастровый номер:

59:37:1860101:289

1	2	3	4	5
8	672796.71	2269180.86	-	-
9	672790.78	2269168.47	-	-
10	672779.99	2269145.91	-	-
11	672769.2	2269123.35	-	-
12	672758.41	2269100.79	-	-
13	672747.61	2269078.2	-	-
14	672735.06	2269051.97	-	-
15	672702.55	2269083.84	-	-
16	672684.7	2269101.35	-	-
17	672655.19	2269096.84	-	-
18	672622.87	2269091.91	-	-
19	672617.05	2269097.4	-	-
20	672592.93	2269120.17	-	-
21	672570.9	2269140.97	-	-
22	672552.53	2269158.31	-	-
23	672534.16	2269175.65	-	-
24	672515.8	2269192.98	-	-
25	672492.06	2269215.39	-	-
26	672512.55	2269240.36	-	-
27	672530.45	2269267.41	-	-
28	672537.1	2269267.81	-	-
29	672537.74	2269268.17	-	-
30	672542.88	2269271.06	-	-
31	672563.32	2269260.21	-	-
32	672585.59	2269248.4	-	-
33	672607.86	2269236.58	-	-
34	672630.13	2269224.76	-	-
35	672646.74	2269215.95	-	-
36	672679.13	2269222.8	-	-



ДОКУМЕНТ ПОДПИСАН  
ЭЛЕКТРОННОЙ ПОДПИСЬЮ

Сертификат: 00ВВ056В7401СВ38Д2В3576АСDC8425108

Владелец: ФЕДЕРАЛЬНАЯ СЛУЖБА ГОСУДАРСТВЕННОЙ

РЕГИСТРАЦИИ, КАДАСТРА И КАРТОГРАФИИ

Действителен: с 27.06.2023 по 19.09.2024

полное наименование должности

инициалы, фамилия



## Земельный участок

## вид объекта недвижимости

Лист № 9 раздела 3.2

Всего листов раздела 3.2: 35

Всего разделов: 8

Всего листов выписки: 160

14.06.2024г. № КУВИ-001/2024-159752213

Кадастровый номер:

59:37:1860101:289

1	2	3	4	5
37	672704.69	2269228.2	-	-
38	672706.38	2269222.55	-	-
1	672708.69	2269216.33	-	-
1	672572.73	2269341.58	-	-
2	672583.13	2269413.72	-	-
3	672579.2	2269432.64	-	-
4	672575.38	2269451.57	-	-
5	672571.54	2269470.5	-	-
6	672567.7	2269489.43	-	-
7	672563.77	2269508.35	-	-
8	672604.33	2269516.52	-	-
9	672644.91	2269524.69	-	-
10	672648.75	2269505.76	-	-
11	672652.59	2269486.83	-	-
12	672656.43	2269467.9	-	-
13	672660.27	2269448.97	-	-
14	672664.11	2269430.04	-	-
15	672702.61	2269238.04	-	-
16	672648.18	2269226.52	-	-
17	672539.34	2269284.23	-	-
1	672572.73	2269341.58	-	-
1	671617.17	2268940.26	-	-
2	671600.27	2268933.68	-	-
3	671583.68	2268927.21	-	-
4	671566.96	2268920.7	-	-
5	671557.35	2268952.09	-	-
6	671551.41	2268971.5	-	-
7	671545.49	2268990.83	-	-
8	671539.6	2269010.08	-	-



ДОКУМЕНТ ПОДПИСАН  
ЭЛЕКТРОННОЙ ПОДПИСЬЮ

Сертификат: 00ВВ056В7401СВ38Д2В3576АСDC8425108

Владелец: ФЕДЕРАЛЬНАЯ СЛУЖБА ГОСУДАРСТВЕННОЙ

РЕГИСТРАЦИИ, КАДАСТРА И КАРТОГРАФИИ

Действителен: с 27.06.2023 по 19.09.2024

полное наименование должности

инициалы, фамилия



## Земельный участок

## вид объекта недвижимости

Лист № 10 раздела 3.2

Всего листов раздела 3.2: 35

Всего разделов: 8

Всего листов выписки: 160

14.06.2024г. № КУВИ-001/2024-159752213

Кадастровый номер:

59:37:1860101:289

1	2	3	4	5
9	671533.73	2269029.25	-	-
10	671527.89	2269048.33	-	-
11	671522.07	2269067.34	-	-
12	671516.12	2269086.78	-	-
13	671510.18	2269106.2	-	-
14	671504.28	2269125.47	-	-
15	671498.4	2269144.68	-	-
16	671492.46	2269164	-	-
17	671486.55	2269183.39	-	-
18	671480.58	2269202.89	-	-
19	671474.56	2269222.56	-	-
20	671468.56	2269242.15	-	-
21	671465.3	2269252.8	-	-
22	671469.44	2269257.83	-	-
23	671471.14	2269263.99	-	-
24	671497.63	2269272.07	-	-
25	671532.78	2269282.8	-	-
26	671538.77	2269263.22	-	-
27	671544.73	2269243.75	-	-
28	671550.68	2269224.31	-	-
29	671556.63	2269204.88	-	-
30	671562.57	2269185.49	-	-
31	671568.49	2269166.12	-	-
32	671574.41	2269146.79	-	-
33	671580.32	2269127.5	-	-
34	671586.23	2269108.18	-	-
35	671592.12	2269088.93	-	-
36	671598.01	2269069.69	-	-
37	671603.89	2269050.49	-	-



ДОКУМЕНТ ПОДПИСАН  
ЭЛЕКТРОННОЙ ПОДПИСЬЮ

Сертификат: 00ВВ056В7401СВ38Д2В3576АСDC8425108

Владелец: ФЕДЕРАЛЬНАЯ СЛУЖБА ГОСУДАРСТВЕННОЙ

РЕГИСТРАЦИИ, КАДАСТРА И КАРТОГРАФИИ

Действителен: с 27.06.2023 по 19.09.2024

полное наименование должности

инициалы, фамилия



## Земельный участок

вид объекта недвижимости

Лист № 11 раздела 3.2

Всего листов раздела 3.2: 35

Всего разделов: 8

Всего листов выписки: 160

14.06.2024г. № КУВИ-001/2024-159752213

Кадастровый номер:

59:37:1860101:289

1	2	3	4	5
38	671609.76	2269031.31	-	-
39	671615.62	2269012.15	-	-
40	671621.48	2268993.02	-	-
41	671627.33	2268973.92	-	-
42	671635.45	2268947.38	-	-
1	671617.17	2268940.26	-	-
1	672072.23	2269086.74	-	-
2	672056.62	2269072.82	-	-
3	672041.1	2269060.1	-	-
4	672024.3	2269048.56	-	-
5	672006.8	2269038.02	-	-
6	671988.4	2269028.87	-	-
7	671970.7	2269021.12	-	-
8	671950.52	2269014.16	-	-
9	671947.34	2269013.16	-	-
10	671925.46	2269007.4	-	-
11	671902.89	2269003.42	-	-
12	671880.22	2269001.03	-	-
13	671857.55	2269000.24	-	-
14	671834.88	2269001.43	-	-
15	671812.31	2269004.21	-	-
16	671790.43	2269008.39	-	-
17	671768.06	2269014.56	-	-
18	671746.58	2269021.91	-	-
19	671725.9	2269031.46	-	-
20	671723.91	2269038.02	-	-
21	671737.63	2269063.88	-	-
22	671751.35	2269089.73	-	-
23	671767.07	2269082.37	-	-



ДОКУМЕНТ ПОДПИСАН  
ЭЛЕКТРОННОЙ ПОДПИСЬЮ

Сертификат: 00ВВ056В7401СВ38Д2В3576АСDC8425108

Владелец: ФЕДЕРАЛЬНАЯ СЛУЖБА ГОСУДАРСТВЕННОЙ

РЕГИСТРАЦИИ, КАДАСТРА И КАРТОГРАФИИ

Действителен: с 27.06.2023 по 19.09.2024

полное наименование должности

инициалы, фамилия



Земельный участок  
вид объекта недвижимости

Лист № 12 раздела 3.2

Всего листов раздела 3.2: 35

Всего разделов: 8

Всего листов выписки: 160

14.06.2024г. № КУВИ-001/2024-159752213

Кадастровый номер:

59:37:1860101:289

1	2	3	4	5
24	671784.47	2269075.81	-	-
25	671802.17	2269070.83	-	-
26	671820.16	2269067.06	-	-
27	671837.86	2269065.07	-	-
28	671856.65	2269063.87	-	-
29	671873.56	2269064.27	-	-
30	671893.15	2269066.46	-	-
31	671911.24	2269069.44	-	-
32	671928.45	2269074.02	-	-
33	671932.03	2269075.21	-	-
34	671949.33	2269080.98	-	-
35	671965.43	2269088.53	-	-
36	671981.34	2269097.08	-	-
37	671996.86	2269106.83	-	-
38	672011.57	2269117.77	-	-
39	672025.29	2269129.9	-	-
40	672038.42	2269143.22	-	-
41	672049.56	2269156.94	-	-
42	672060.49	2269171.66	-	-
43	672070.04	2269187.17	-	-
44	672107.33	2269167.28	-	-
45	672099.87	2269146.1	-	-
46	672084.56	2269102.65	-	-
1	672072.23	2269086.74	-	-
1	671696.26	2268970.5	-	-
2	671679.22	2268964.19	-	-
3	671661.89	2268957.77	-	-
4	671644.75	2268951.42	-	-
5	671631.8	2268993.68	-	-



ДОКУМЕНТ ПОДПИСАН  
ЭЛЕКТРОННОЙ ПОДПИСЬЮ

Сертификат: 00ВВ056В7401СВ38Д2В3576АСDC8425108

Владелец: ФЕДЕРАЛЬНАЯ СЛУЖБА ГОСУДАРСТВЕННОЙ

РЕГИСТРАЦИИ, КАДАСТРА И КАРТОГРАФИИ

Действителен: с 27.06.2023 по 19.09.2024

полное наименование должности

инициалы, фамилия



## Земельный участок

вид объекта недвижимости

Лист № 13 раздела 3.2

Всего листов раздела 3.2: 35

Всего разделов: 8

Всего листов выписки: 160

14.06.2024г. № КУВИ-001/2024-159752213

Кадастровый номер:

59:37:1860101:289

1	2	3	4	5
6	671626.21	2269011.94	-	-
7	671620.61	2269030.2	-	-
8	671615.02	2269048.46	-	-
9	671609.43	2269066.72	-	-
10	671603.83	2269084.98	-	-
11	671598.24	2269103.24	-	-
12	671592.64	2269121.5	-	-
13	671587.05	2269139.75	-	-
14	671581.46	2269158.01	-	-
15	671575.86	2269176.27	-	-
16	671570.27	2269194.52	-	-
17	671564.68	2269212.78	-	-
18	671559.08	2269231.04	-	-
19	671553.49	2269249.29	-	-
20	671547.9	2269267.54	-	-
21	671542.31	2269285.79	-	-
22	671577.4	2269296.53	-	-
23	671612.52	2269307.28	-	-
24	671618.1	2269289.05	-	-
25	671623.68	2269270.83	-	-
26	671629.26	2269252.6	-	-
27	671634.84	2269234.37	-	-
28	671640.43	2269216.14	-	-
29	671646.01	2269197.91	-	-
30	671651.59	2269179.98	-	-
31	671657.17	2269161.44	-	-
32	671662.76	2269143.21	-	-
33	671668.34	2269124.97	-	-
34	671673.92	2269106.74	-	-



ДОКУМЕНТ ПОДПИСАН  
ЭЛЕКТРОННОЙ ПОДПИСЬЮ

Сертификат: 00ВВ056В7401СВ38Д2В3576АСДС8425108

Владелец: ФЕДЕРАЛЬНАЯ СЛУЖБА ГОСУДАРСТВЕННОЙ

РЕГИСТРАЦИИ, КАДАСТРА И КАРТОГРАФИИ

Действителен: с 27.06.2023 по 19.09.2024

полное наименование должности

инициалы, фамилия





## Земельный участок

вид объекта недвижимости

Лист № 14 раздела 3.2

Всего листов раздела 3.2: 35

Всего разделов: 8

Всего листов выписки: 160

14.06.2024г. № КУВИ-001/2024-159752213

Кадастровый номер:

59:37:1860101:289

1	2	3	4	5
35	671679.51	2269088.5	-	-
36	671685.09	2269070.27	-	-
37	671690.67	2269052.03	-	-
38	671696.26	2269033.79	-	-
39	671701.84	2269015.55	-	-
40	671713.66	2268976.95	-	-
1	671696.26	2268970.5	-	-
1	672049.6	2269173.56	-	-
2	672036.49	2269156.25	-	-
3	672021.7	2269140.11	-	-
4	672005.4	2269125.66	-	-
5	671987.91	2269112.71	-	-
6	671969.26	2269101.45	-	-
7	671949.59	2269092.04	-	-
8	671929.09	2269084.47	-	-
9	671925.56	2269083.47	-	-
10	671904.71	2269078.26	-	-
11	671883.03	2269075.06	-	-
12	671861.01	2269073.89	-	-
13	671839.5	2269074.89	-	-
14	671817.98	2269077.75	-	-
15	671796.64	2269082.96	-	-
16	671775.96	2269089.69	-	-
17	671756.3	2269098.59	-	-
18	671772.27	2269128.76	-	-
19	671788.23	2269158.94	-	-
20	671801.18	2269153.39	-	-
21	671815.71	2269148.51	-	-
22	671830.17	2269145.15	-	-



ДОКУМЕНТ ПОДПИСАН  
ЭЛЕКТРОННОЙ ПОДПИСЬЮ

Сертификат: 00ВВ056В7401СВ38Д2В3576АСDC8425108

Владелец: ФЕДЕРАЛЬНАЯ СЛУЖБА ГОСУДАРСТВЕННОЙ

РЕГИСТРАЦИИ, КАДАСТРА И КАРТОГРАФИИ

Действителен: с 27.06.2023 по 19.09.2024

полное наименование должности

инициалы, фамилия



## Земельный участок

вид объекта недвижимости

Лист № 15 раздела 3.2

Всего листов раздела 3.2: 35

Всего разделов: 8

Всего листов выписки: 160

14.06.2024г. № КУВИ-001/2024-159752213

Кадастровый номер:

59:37:1860101:289

1	2	3	4	5
23	671845.72	2269143.14	-	-
24	671860.51	2269142.63	-	-
25	671876.22	2269143.47	-	-
26	671891.69	2269145.83	-	-
27	671905.39	2269149.35	-	-
28	671908.92	2269150.2	-	-
29	671922.7	2269155.41	-	-
30	671936.57	2269162.13	-	-
31	671949.84	2269169.86	-	-
32	671962.03	2269178.77	-	-
33	671973.63	2269189.36	-	-
34	671983.12	2269200.28	-	-
35	671993.21	2269212.39	-	-
36	672000.6	2269223.98	-	-
37	672030.78	2269208.02	-	-
38	672060.95	2269192.05	-	-
1	672049.6	2269173.56	-	-
1	672324.46	2269205.77	-	-
2	672304.69	2269200.81	-	-
3	672282.94	2269197.57	-	-
4	672261.92	2269196.43	-	-
5	672239.4	2269197.32	-	-
6	672217.81	2269200.25	-	-
7	672196.55	2269205.28	-	-
8	672175.98	2269212.18	-	-
9	672156.09	2269221.1	-	-
10	672188.19	2269281.57	-	-
11	672201.34	2269275.8	-	-
12	672215.78	2269271.02	-	-



ДОКУМЕНТ ПОДПИСАН  
ЭЛЕКТРОННОЙ ПОДПИСЬЮ

Сертификат: 00BV056B7401CB38D2B3576ACDC8425108

Владелец: ФЕДЕРАЛЬНАЯ СЛУЖБА ГОСУДАРСТВЕННОЙ

РЕГИСТРАЦИИ, КАДАСТРА И КАРТОГРАФИИ

Действителен: с 27.06.2023 по 19.09.2024

полное наименование должности

инициалы, фамилия



Земельный участок  
вид объекта недвижимости

Лист № 16 раздела 3.2

Всего листов раздела 3.2: 35

Всего разделов: 8

Всего листов выписки: 160

14.06.2024г. № КУВИ-001/2024-159752213

Кадастровый номер:

59:37:1860101:289

1	2	3	4	5
13	672230.96	2269267.61	-	-
14	672245.73	2269265.58	-	-
15	672261.64	2269265.17	-	-
16	672276.04	2269266	-	-
17	672291.09	2269268.09	-	-
18	672304.11	2269271.28	-	-
19	672308.91	2269272.67	-	-
20	672322.95	2269278.07	-	-
21	672336.41	2269284.57	-	-
22	672349.8	2269292.5	-	-
23	672361.83	2269301.21	-	-
24	672372.36	2269310.83	-	-
25	672382.95	2269322.79	-	-
26	672392.96	2269334.75	-	-
27	672397.79	2269342.35	-	-
28	672458.34	2269310.14	-	-
29	672449.65	2269296.18	-	-
30	672436.34	2269278.73	-	-
31	672421.76	2269262.94	-	-
32	672405.33	2269248.15	-	-
33	672387.8	2269235.28	-	-
34	672369.1	2269224.04	-	-
35	672349.43	2269214.6	-	-
36	672328.98	2269207.09	-	-
1	672324.46	2269205.77	-	-
1	671848.16	2269313.51	-	-
2	671845.55	2269308	-	-
3	671845.69	2269300.03	-	-
4	671848.91	2269294.91	-	-



ДОКУМЕНТ ПОДПИСАН  
ЭЛЕКТРОННОЙ ПОДПИСЬЮ

Сертификат: 00ВВ056В7401СВ38D2В3576АСDС8425108

Владелец: ФЕДЕРАЛЬНАЯ СЛУЖБА ГОСУДАРСТВЕННОЙ  
РЕГИСТРАЦИИ, КАДАСТРА И КАРТОГРАФИИ  
Действителен: с 27.06.2023 по 19.09.2024

полное наименование должности

инициалы, фамилия



## Земельный участок

вид объекта недвижимости

Лист № 17 раздела 3.2

Всего листов раздела 3.2: 35

Всего разделов: 8

Всего листов выписки: 160

14.06.2024г. № КУВИ-001/2024-159752213

Кадастровый номер:

59:37:1860101:289

1	2	3	4	5
5	671849.61	2269293.79	-	-
6	671852.94	2269291.47	-	-
7	671856.42	2269290.31	-	-
8	671857.49	2269290.14	-	-
9	671860.04	2269289.73	-	-
10	671864.39	2269290.46	-	-
11	671868.31	2269292.34	-	-
12	671870.77	2269294.52	-	-
13	671873.17	2269297.56	-	-
14	671874.33	2269301.19	-	-
15	671874.29	2269302.37	-	-
16	671874.04	2269308.87	-	-
17	671871.28	2269313.8	-	-
18	671866.5	2269317.86	-	-
19	671860.55	2269319.46	-	-
20	671857.5	2269329.46	-	-
21	671849.41	2269355.95	-	-
22	671842.72	2269377.89	-	-
23	671881.64	2269389.7	-	-
24	671904.34	2269396.59	-	-
25	671909.27	2269392.39	-	-
26	671915.36	2269390.94	-	-
27	671919.5	2269377.39	-	-
28	671927.34	2269351.7	-	-
29	671934.71	2269327.58	-	-
30	671938.05	2269307.86	-	-
31	671936.31	2269287.56	-	-
32	671931	2269272.44	-	-
33	671929.64	2269268.57	-	-



ДОКУМЕНТ ПОДПИСАН  
ЭЛЕКТРОННОЙ ПОДПИСЬЮ

Сертификат: 00ВВ056В7401СВ38D2В3576АСDС8425108

Владелец: ФЕДЕРАЛЬНАЯ СЛУЖБА ГОСУДАРСТВЕННОЙ

РЕГИСТРАЦИИ, КАДАСТРА И КАРТОГРАФИИ

Действителен: с 27.06.2023 по 19.09.2024

полное наименование должности

инициалы, фамилия



## Земельный участок

вид объекта недвижимости

Лист № 18 раздела 3.2

Всего листов раздела 3.2: 35

Всего разделов: 8

Всего листов выписки: 160

14.06.2024г. № КУВИ-001/2024-159752213

Кадастровый номер:

59:37:1860101:289

1	2	3	4	5
34	671926.17	2269263.57	-	-
35	671918.18	2269252.04	-	-
36	671903.11	2269239.13	-	-
37	671884.4	2269230.15	-	-
38	671881.14	2269229.13	-	-
39	671861.28	2269226.09	-	-
40	671841.27	2269228.41	-	-
41	671827.68	2269233.58	-	-
42	671821.84	2269235.8	-	-
43	671818.77	2269238.06	-	-
44	671805.89	2269247.54	-	-
45	671793.28	2269263.06	-	-
46	671784.94	2269281.76	-	-
47	671777.66	2269305.43	-	-
48	671769.84	2269330.84	-	-
49	671762.9	2269353.38	-	-
50	671793.82	2269362.83	-	-
51	671833.08	2269374.84	-	-
52	671839.72	2269352.9	-	-
53	671847.71	2269326.52	-	-
54	671850.77	2269316.41	-	-
1	671848.16	2269313.51	-	-
1	671750.24	2269109.15	-	-
2	671738.5	2269086.98	-	-
3	671712.71	2269038.25	-	-
4	671706.19	2269036.15	-	-
5	671690.78	2269086.49	-	-
6	671683.16	2269111.35	-	-
7	671675.55	2269136.21	-	-



ДОКУМЕНТ ПОДПИСАН  
ЭЛЕКТРОННОЙ ПОДПИСЬЮ

Сертификат: 00BV056B7401CB38D2B3576ACDC8425108

Владелец: ФЕДЕРАЛЬНАЯ СЛУЖБА ГОСУДАРСТВЕННОЙ

РЕГИСТРАЦИИ, КАДАСТРА И КАРТОГРАФИИ

Действителен: с 27.06.2023 по 19.09.2024

полное наименование должности

инициалы, фамилия



## Земельный участок

вид объекта недвижимости

Лист № 19 раздела 3.2

Всего листов раздела 3.2: 35

Всего разделов: 8

Всего листов выписки: 160

14.06.2024г. № КУВИ-001/2024-159752213

Кадастровый номер:

59:37:1860101:289

1	2	3	4	5
8	671667.94	2269161.08	-	-
9	671660.33	2269185.94	-	-
10	671652.65	2269211.02	-	-
11	671644.97	2269236.1	-	-
12	671637.39	2269260.86	-	-
13	671629.81	2269285.6	-	-
14	671622.27	2269310.24	-	-
15	671652.64	2269319.52	-	-
16	671674.27	2269326.13	-	-
17	671679.22	2269322.08	-	-
18	671685.51	2269320.43	-	-
19	671690.59	2269303.83	-	-
20	671698.18	2269278.99	-	-
21	671705.71	2269254.38	-	-
22	671706.27	2269252.55	-	-
23	671714.51	2269232.91	-	-
24	671715.68	2269230.77	-	-
25	671723.65	2269216.28	-	-
26	671729.8	2269208.12	-	-
27	671735.94	2269199.95	-	-
28	671749.68	2269185.76	-	-
29	671752.05	2269183.31	-	-
30	671764.19	2269173.72	-	-
31	671779.1	2269163.68	-	-
32	671763.54	2269134.27	-	-
1	671750.24	2269109.15	-	-
1	672309.44	2269515.56	-	-
2	672319.25	2269484.62	-	-
3	672330.24	2269448.73	-	-



ДОКУМЕНТ ПОДПИСАН  
ЭЛЕКТРОННОЙ ПОДПИСЬЮ

Сертификат: 00ВВ056В7401СВ38Д2В3576АСДС8425108

Владелец: ФЕДЕРАЛЬНАЯ СЛУЖБА ГОСУДАРСТВЕННОЙ

РЕГИСТРАЦИИ, КАДАСТРА И КАРТОГРАФИИ

Действителен: с 27.06.2023 по 19.09.2024

полное наименование должности

инициалы, фамилия



## Земельный участок

вид объекта недвижимости

Лист № 20 раздела 3.2

Всего листов раздела 3.2: 35

Всего разделов: 8

Всего листов выписки: 160

14.06.2024г. № КУВИ-001/2024-159752213

Кадастровый номер:

59:37:1860101:289

1	2	3	4	5
4	672333.62	2269429.03	-	-
5	672331.67	2269409.13	-	-
6	672325.77	2269391.96	-	-
7	672317.32	2269379.46	-	-
8	672301.96	2269366.02	-	-
9	672282.57	2269357.1	-	-
10	672278.26	2269355.81	-	-
11	672260.68	2269353.27	-	-
12	672240.65	2269355.72	-	-
13	672222.65	2269363.47	-	-
14	672211.41	2269371.71	-	-
15	672198.57	2269387.52	-	-
16	672189.65	2269405.6	-	-
17	672178.71	2269441.43	-	-
18	672169	2269472.61	-	-
1	672309.44	2269515.56	-	-
1	672424	2269756.1	-	-
2	672424.46	2269753.7	-	-
3	672422.31	2269753.28	-	-
4	672423.9	2269745.99	-	-
5	672430.01	2269717.94	-	-
6	672436.12	2269689.88	-	-
7	672442.24	2269661.83	-	-
8	672447.55	2269637.46	-	-
9	672448.67	2269637.71	-	-
10	672449.19	2269635.32	-	-
11	672448.07	2269635.08	-	-
12	672448.35	2269633.77	-	-
13	672449.37	2269629.1	-	-



ДОКУМЕНТ ПОДПИСАН  
ЭЛЕКТРОННОЙ ПОДПИСЬЮ

Сертификат: 00ВВ056В7401СВ38D2В3576АСDС8425108

Владелец: ФЕДЕРАЛЬНАЯ СЛУЖБА ГОСУДАРСТВЕННОЙ

РЕГИСТРАЦИИ, КАДАСТРА И КАРТОГРАФИИ

Действителен: с 27.06.2023 по 19.09.2024

полное наименование должности

инициалы, фамилия



## Земельный участок

## вид объекта недвижимости

Лист № 21 раздела 3.2

Всего листов раздела 3.2: 35

Всего разделов: 8

Всего листов выписки: 160

14.06.2024г. № КУВИ-001/2024-159752213

Кадастровый номер:

59:37:1860101:289

1	2	3	4	5
14	672450.48	2269629.35	-	-
15	672451.02	2269626.96	-	-
16	672449.89	2269626.71	-	-
17	672454.46	2269605.72	-	-
18	672460.58	2269577.66	-	-
19	672456.75	2269576.48	-	-
20	672427.52	2269567.53	-	-
21	672398.28	2269558.57	-	-
22	672393.3	2269562.85	-	-
23	672387.12	2269564.53	-	-
24	672379.97	2269587.89	-	-
25	672370.24	2269619.25	-	-
26	672360.32	2269651.05	-	-
27	672350.64	2269683.67	-	-
28	672340.95	2269715.36	-	-
29	672331.09	2269747.51	-	-
30	672372.53	2269760.19	-	-
31	672376.35	2269761.36	-	-
32	672413.8	2269772.83	-	-
33	672417.79	2269774.05	-	-
34	672421.79	2269755.68	-	-
1	672424	2269756.1	-	-
1	671515.64	2269497.66	-	-
2	671550.89	2269508.48	-	-
3	671555.67	2269492.87	-	-
4	671561.65	2269473.33	-	-
5	671567.64	2269453.79	-	-
6	671573.62	2269434.24	-	-
7	671579.6	2269414.69	-	-



ДОКУМЕНТ ПОДПИСАН  
ЭЛЕКТРОННОЙ ПОДПИСЬЮ

Сертификат: 00ВВ056В7401СВ38D2В3576АСDС8425108

Владелец: ФЕДЕРАЛЬНАЯ СЛУЖБА ГОСУДАРСТВЕННОЙ  
РЕГИСТРАЦИИ, КАДАСТРА И КАРТОГРАФИИ  
Действителен: с 27.06.2023 по 19.09.2024

полное наименование должности

инициалы, фамилия





## Земельный участок

вид объекта недвижимости

Лист № 22 раздела 3.2

Всего листов раздела 3.2: 35

Всего разделов: 8

Всего листов выписки: 160

14.06.2024г. № КУВИ-001/2024-159752213

Кадастровый номер:

59:37:1860101:289

1	2	3	4	5
8	671585.59	2269395.14	-	-
9	671591.58	2269375.59	-	-
10	671597.56	2269356.04	-	-
11	671603.55	2269336.48	-	-
12	671609.54	2269316.92	-	-
13	671574.48	2269306.21	-	-
14	671539.41	2269295.49	-	-
15	671533.41	2269315.04	-	-
16	671527.42	2269334.59	-	-
17	671521.42	2269354.14	-	-
18	671515.43	2269373.69	-	-
19	671509.44	2269393.23	-	-
20	671503.44	2269412.77	-	-
21	671497.45	2269432.32	-	-
22	671491.46	2269451.86	-	-
23	671485.47	2269471.39	-	-
24	671480.7	2269486.94	-	-
1	671515.64	2269497.66	-	-
1	671795.05	2269373.79	-	-
2	671759.96	2269363.07	-	-
3	671750.19	2269394.98	-	-
4	671740.42	2269426.89	-	-
5	671730.65	2269458.79	-	-
6	671720.88	2269490.7	-	-
7	671711.11	2269522.61	-	-
8	671701.33	2269554.54	-	-
9	671736.39	2269565.25	-	-
10	671771.45	2269575.97	-	-
11	671781.23	2269544.06	-	-



ДОКУМЕНТ ПОДПИСАН  
ЭЛЕКТРОННОЙ ПОДПИСЬЮ

Сертификат: 00ВВ056В7401СВ38Д2В3576АСDC8425108

Владелец: ФЕДЕРАЛЬНАЯ СЛУЖБА ГОСУДАРСТВЕННОЙ

РЕГИСТРАЦИИ, КАДАСТРА И КАРТОГРАФИИ

Действителен: с 27.06.2023 по 19.09.2024

полное наименование должности

инициалы, фамилия



## Земельный участок

вид объекта недвижимости

Лист № 23 раздела 3.2

Всего листов раздела 3.2: 35

Всего разделов: 8

Всего листов выписки: 160

14.06.2024г. № КУВИ-001/2024-159752213

Кадастровый номер:

59:37:1860101:289

1	2	3	4	5
12	671791.01	2269512.15	-	-
13	671800.79	2269480.24	-	-
14	671810.57	2269448.33	-	-
15	671820.35	2269416.42	-	-
16	671830.13	2269384.51	-	-
1	671795.05	2269373.79	-	-
1	671494.71	2269281.71	-	-
2	671468.29	2269273.57	-	-
3	671463.16	2269277.9	-	-
4	671457	2269279.38	-	-
5	671452.9	2269292.81	-	-
6	671446.42	2269313.98	-	-
7	671439.94	2269335.17	-	-
8	671433.46	2269356.37	-	-
9	671426.98	2269377.59	-	-
10	671420.49	2269398.82	-	-
11	671413.99	2269420.06	-	-
12	671407.5	2269441.32	-	-
13	671401.01	2269462.54	-	-
14	671436.04	2269473.27	-	-
15	671471.08	2269484	-	-
16	671477.58	2269462.79	-	-
17	671484.09	2269441.52	-	-
18	671490.6	2269420.25	-	-
19	671497.12	2269398.98	-	-
20	671503.63	2269377.72	-	-
21	671510.14	2269356.45	-	-
22	671516.66	2269335.18	-	-
23	671523.17	2269313.92	-	-



ДОКУМЕНТ ПОДПИСАН  
ЭЛЕКТРОННОЙ ПОДПИСЬЮ

Сертификат: 00ВВ056В7401СВ38D2В3576АСDC8425108

Владелец: ФЕДЕРАЛЬНАЯ СЛУЖБА ГОСУДАРСТВЕННОЙ

РЕГИСТРАЦИИ, КАДАСТРА И КАРТОГРАФИИ

Действителен: с 27.06.2023 по 19.09.2024

полное наименование должности

инициалы, фамилия



Земельный участок  
вид объекта недвижимости

Лист № 24 раздела 3.2

Всего листов раздела 3.2: 35

Всего разделов: 8

Всего листов выписки: 160

14.06.2024г. № КУВИ-001/2024-159752213

Кадастровый номер:

59:37:1860101:289

1	2	3	4	5
24	671529.73	2269292.49	-	-
1	671494.71	2269281.71	-	-
1	671874.69	2269398.11	-	-
2	671839.85	2269387.46	-	-
3	671829.9	2269419.86	-	-
4	671820.09	2269451.81	-	-
5	671810.3	2269483.7	-	-
6	671800.53	2269515.52	-	-
7	671790.78	2269547.27	-	-
8	671781.05	2269578.96	-	-
9	671816.14	2269589.68	-	-
10	671851.22	2269600.4	-	-
11	671860.9	2269568.72	-	-
12	671870.57	2269537.04	-	-
13	671880.25	2269505.35	-	-
14	671889.93	2269473.65	-	-
15	671899.61	2269441.96	-	-
16	671907.1	2269417.45	-	-
17	671903.11	2269412.43	-	-
18	671901.31	2269406.25	-	-
1	671874.69	2269398.11	-	-
1	672129.16	2269237.91	-	-
2	672113.23	2269250.08	-	-
3	672098.14	2269264.06	-	-
4	672083.86	2269279.7	-	-
5	672071.18	2269296.5	-	-
6	672060.34	2269314.03	-	-
7	672050.75	2269333.16	-	-
8	672043.35	2269352.11	-	-



ДОКУМЕНТ ПОДПИСАН  
ЭЛЕКТРОННОЙ ПОДПИСЬЮ

Сертификат: 00ВВ056В7401СВ38Д2В3576АСDС8425108

Владелец: ФЕДЕРАЛЬНАЯ СЛУЖБА ГОСУДАРСТВЕННОЙ  
РЕГИСТРАЦИИ, КАДАСТРА И КАРТОГРАФИИ  
Действителен: с 27.06.2023 по 19.09.2024

полное наименование должности

инициалы, фамилия



## Земельный участок

вид объекта недвижимости

Лист № 25 раздела 3.2

Всего листов раздела 3.2: 35

Всего разделов: 8

Всего листов выписки: 160

14.06.2024г. № КУВИ-001/2024-159752213

Кадастровый номер:

59:37:1860101:289

1	2	3	4	5
9	672030.92	2269391.89	-	-
10	672019.94	2269426.96	-	-
11	672084.23	2269446.68	-	-
12	672093.74	2269415.44	-	-
13	672104.69	2269379.74	-	-
14	672109.88	2269365.27	-	-
15	672116.52	2269351.26	-	-
16	672124.29	2269338.09	-	-
17	672133.43	2269325.55	-	-
18	672143.36	2269314.26	-	-
19	672154.88	2269303.53	-	-
20	672167.11	2269294.06	-	-
21	672175.14	2269289.05	-	-
22	672143.28	2269229.01	-	-
1	672129.16	2269237.91	-	-
1	672015.46	2269441.33	-	-
2	672009.06	2269461.82	временный межевой знак	0.1
3	672006.93	2269468.65	временный межевой знак	0.1
4	672002.66	2269482.31	временный межевой знак	0.1
5	671998.39	2269495.97	временный межевой знак	0.1
6	671996.26	2269502.79	временный межевой знак	0.1
7	671989.85	2269523.28	временный межевой знак	0.1
8	671983.52	2269543.53	временный межевой знак	0.1
9	671977.05	2269564.26	временный межевой знак	0.1
10	671970.64	2269584.75	временный межевой знак	0.1
11	671964.24	2269605.24	временный межевой знак	0.1
12	671955.72	2269632.48	-	-
13	672021.18	2269652.53	-	-
14	672079.75	2269460.91	-	-



ДОКУМЕНТ ПОДПИСАН  
ЭЛЕКТРОННОЙ ПОДПИСЬЮ

Сертификат: 00ВВ056В7401СВ38Д2В3576АСDC8425108

Владелец: ФЕДЕРАЛЬНАЯ СЛУЖБА ГОСУДАРСТВЕННОЙ

РЕГИСТРАЦИИ, КАДАСТРА И КАРТОГРАФИИ

Действителен: с 27.06.2023 по 19.09.2024

полное наименование должности

инициалы, фамилия



## Земельный участок

вид объекта недвижимости

Лист № 26 раздела 3.2

Всего листов раздела 3.2: 35

Всего разделов: 8

Всего листов выписки: 160

14.06.2024г. № КУВИ-001/2024-159752213

Кадастровый номер:

59:37:1860101:289

1	2	3	4	5
1	672015.46	2269441.33	-	-
1	672243.37	2269511.12	-	-
2	672185.03	2269702.75	-	-
3	672246.36	2269721.48	-	-
4	672305	2269530.02	-	-
1	672243.37	2269511.12	-	-
1	672164.61	2269486.95	-	-
2	672105.93	2269678.44	-	-
3	672166.95	2269697.2	-	-
4	672224.78	2269505.36	-	-
1	672164.61	2269486.95	-	-
1	671649.53	2269329.16	-	-
2	671619.11	2269319.88	-	-
3	671609.35	2269351.73	-	-
4	671599.57	2269383.66	-	-
5	671589.8	2269415.6	-	-
6	671580.02	2269447.53	-	-
7	671570.23	2269479.46	-	-
8	671560.46	2269511.38	-	-
9	671590.87	2269520.69	-	-
10	671621.28	2269530.01	-	-
11	671631.04	2269498.09	-	-
12	671640.82	2269466.14	-	-
13	671650.6	2269434.16	-	-
14	671660.39	2269402.16	-	-
15	671670.18	2269370.13	-	-
16	671677.25	2269347.03	-	-
17	671672.99	2269342.02	-	-
18	671671.4	2269335.84	-	-



ДОКУМЕНТ ПОДПИСАН  
ЭЛЕКТРОННОЙ ПОДПИСЬЮ

Сертификат: 00ВВ056В7401СВ38Д2В3576АСДС8425108

Владелец: ФЕДЕРАЛЬНАЯ СЛУЖБА ГОСУДАРСТВЕННОЙ

РЕГИСТРАЦИИ, КАДАСТРА И КАРТОГРАФИИ

Действителен: с 27.06.2023 по 19.09.2024

полное наименование должности

инициалы, фамилия



Земельный участок  
вид объекта недвижимости

Лист № 27 раздела 3.2

Всего листов раздела 3.2: 35

Всего разделов: 8

Всего листов выписки: 160

14.06.2024г. № КУВИ-001/2024-159752213

Кадастровый номер:

59:37:1860101:289

1	2	3	4	5
1	671649.53	2269329.16	-	-
1	671928.08	2269414.5	-	-
2	671923.15	2269420.37	-	-
3	671916.89	2269420.45	-	-
4	671860.84	2269603.32	-	-
5	671921.55	2269622.01	-	-
6	671980.31	2269430.46	-	-
1	671928.08	2269414.5	-	-
1	671719.89	2269350.7	-	-
2	671698.23	2269344.04	-	-
3	671693.2	2269348.24	-	-
4	671686.94	2269349.99	-	-
5	671679.85	2269373.17	-	-
6	671670.06	2269405.16	-	-
7	671660.27	2269437.15	-	-
8	671650.48	2269469.12	-	-
9	671640.7	2269501.07	-	-
10	671630.94	2269532.98	-	-
11	671650.5	2269538.97	временный межевой знак	0.1
12	671661.29	2269542.27	-	-
13	671670.02	2269544.94	временный межевой знак	0.1
14	671691.64	2269551.57	-	-
15	671701.4	2269519.66	-	-
16	671711.17	2269487.73	-	-
17	671720.94	2269455.81	-	-
18	671730.7	2269423.89	-	-
19	671740.47	2269391.97	-	-
20	671750.24	2269360.04	-	-
1	671719.89	2269350.7	-	-



ДОКУМЕНТ ПОДПИСАН  
ЭЛЕКТРОННОЙ ПОДПИСЬЮ

Сертификат: 00ВВ056В7401СВ38Д2В3576АСДС8425108

Владелец: ФЕДЕРАЛЬНАЯ СЛУЖБА ГОСУДАРСТВЕННОЙ

РЕГИСТРАЦИИ, КАДАСТРА И КАРТОГРАФИИ

Действителен: с 27.06.2023 по 19.09.2024

полное наименование должности

инициалы, фамилия



## Земельный участок

вид объекта недвижимости

Лист № 28 раздела 3.2

Всего листов раздела 3.2: 35

Всего разделов: 8

Всего листов выписки: 160

14.06.2024г. № КУВИ-001/2024-159752213

Кадастровый номер:

59:37:1860101:289

1	2	3	4	5
1	672526.13	2269291.41	-	-
2	672478.94	2269316.28	-	-
3	672486.89	2269334.56	-	-
4	672493.12	2269351.17	-	-
5	672498.31	2269368.31	-	-
6	672501.95	2269385.55	-	-
7	672504.34	2269403.93	-	-
8	672505.37	2269420.96	-	-
9	672505.27	2269439.24	-	-
10	672503.66	2269456.37	-	-
11	672500.96	2269474.03	-	-
12	672496.36	2269493.9	-	-
13	672548.77	2269505.28	-	-
14	672568.12	2269411.72	-	-
15	672558.79	2269347.31	-	-
1	672526.13	2269291.41	-	-
1	672094.26	2269465.37	-	-
2	672035.49	2269656.86	-	-
3	672091.56	2269674.08	-	-
4	672150.23	2269482.53	-	-
1	672094.26	2269465.37	-	-
1	672295.9	2269611	-	-
2	672284.17	2269649.32	-	-
3	672272.43	2269687.63	-	-
4	672260.71	2269725.93	-	-
5	672316.62	2269743.19	-	-
6	672375.13	2269551.41	-	-
7	672319.45	2269534.46	-	-
8	672307.62	2269572.73	-	-



ДОКУМЕНТ ПОДПИСАН  
ЭЛЕКТРОННОЙ ПОДПИСЬЮ

Сертификат: 00BV056B7401CB38D2B3576ACDC8425108

Владелец: ФЕДЕРАЛЬНАЯ СЛУЖБА ГОСУДАРСТВЕННОЙ

РЕГИСТРАЦИИ, КАДАСТРА И КАРТОГРАФИИ

Действителен: с 27.06.2023 по 19.09.2024

полное наименование должности

инициалы, фамилия



## Земельный участок

вид объекта недвижимости

Лист № 29 раздела 3.2

Всего листов раздела 3.2: 35

Всего разделов: 8

Всего листов выписки: 160

14.06.2024г. № КУВИ-001/2024-159752213

Кадастровый номер:

59:37:1860101:289

1	2	3	4	5
1	672295.9	2269611	-	-
1	671887.42	2269220.45	-	-
2	671902.21	2269226.94	-	-
3	671915.2	2269235.54	-	-
4	671926.84	2269246.61	-	-
5	671935.44	2269258.64	-	-
6	671963.46	2269243.75	-	-
7	671991.48	2269228.85	-	-
8	671975.44	2269205.94	-	-
9	671955.39	2269186.27	-	-
10	671931.9	2269170.81	-	-
11	671905.94	2269159.73	-	-
12	671902.59	2269158.78	-	-
13	671875.2	2269153.43	-	-
14	671846.94	2269153.05	-	-
15	671819.54	2269158.02	-	-
16	671793.19	2269168.14	-	-
17	671808.04	2269196.3	-	-
18	671822.88	2269224.46	-	-
19	671837.01	2269218.93	-	-
20	671852.57	2269216.44	-	-
21	671869.09	2269216.82	-	-
22	671883.98	2269219.69	-	-
1	671887.42	2269220.45	-	-
1	671706.91	2269284.72	-	-
2	671699.23	2269309.75	-	-
3	671695.07	2269323.31	-	-
4	671698	2269326.11	-	-
5	671700.28	2269330.41	-	-



ДОКУМЕНТ ПОДПИСАН  
ЭЛЕКТРОННОЙ ПОДПИСЬЮ

Сертификат: 00ВВ056В7401СВ38Д2В3576АСDC8425108

Владелец: ФЕДЕРАЛЬНАЯ СЛУЖБА ГОСУДАРСТВЕННОЙ

РЕГИСТРАЦИИ, КАДАСТРА И КАРТОГРАФИИ

Действителен: с 27.06.2023 по 19.09.2024

полное наименование должности

инициалы, фамилия





## Земельный участок

вид объекта недвижимости

Лист № 30 раздела 3.2

Всего листов раздела 3.2: 35

Всего разделов: 8

Всего листов выписки: 160

14.06.2024г. № КУВИ-001/2024-159752213

Кадастровый номер:

59:37:1860101:289

1	2	3	4	5
6	671701	2269334.51	-	-
7	671723.87	2269341.5	-	-
8	671753.2	2269350.46	-	-
9	671760.5	2269326.69	-	-
10	671768	2269302.27	-	-
11	671775.27	2269278.6	-	-
12	671781.51	2269263.89	-	-
13	671790.63	2269249.76	-	-
14	671801.59	2269238.11	-	-
15	671813.93	2269228.93	-	-
16	671799.04	2269200.84	-	-
17	671784.15	2269172.76	-	-
18	671760.03	2269189.94	-	-
19	671740.61	2269210.25	-	-
20	671725.21	2269234.21	-	-
21	671714.5	2269259.98	-	-
1	671706.91	2269284.72	-	-
1	671968.35	2269252.73	-	-
2	671940.23	2269267.57	-	-
3	671945.41	2269282.24	-	-
4	671947.91	2269298.1	-	-
5	671947.74	2269314.49	-	-
6	671944.55	2269330.53	-	-
7	671938.13	2269351.59	-	-
8	671930.62	2269376.23	-	-
9	671925.31	2269393.67	-	-
10	671929.28	2269398.67	-	-
11	671931.01	2269404.71	-	-
12	671952.24	2269411.23	-	-



ДОКУМЕНТ ПОДПИСАН  
ЭЛЕКТРОННОЙ ПОДПИСЬЮ

Сертификат: 00ВВ056В7401СВ38Д2В3576АСДС8425108

Владелец: ФЕДЕРАЛЬНАЯ СЛУЖБА ГОСУДАРСТВЕННОЙ  
РЕГИСТРАЦИИ, КАДАСТРА И КАРТОГРАФИИ  
Действителен: с 27.06.2023 по 19.09.2024

полное наименование должности

инициалы, фамилия



Земельный участок  
вид объекта недвижимости

Лист № 31 раздела 3.2

Всего листов раздела 3.2: 35

Всего разделов: 8

Всего листов выписки: 160

14.06.2024г. № КУВИ-001/2024-159752213

Кадастровый номер:

59:37:1860101:289

1	2	3	4	5
13	671983.19	2269420.75	-	-
14	671991.14	2269394.82	-	-
15	671998.5	2269370.78	-	-
16	672005.18	2269348.99	-	-
17	672011.04	2269321.39	-	-
18	672011.56	2269293.45	-	-
19	672006.99	2269265.85	-	-
20	671996.47	2269237.9	-	-
1	671968.35	2269252.73	-	-
1	672217.68	2269285.32	-	-
2	672194.81	2269294.1	-	-
3	672222.77	2269346.7	-	-
4	672236.33	2269341.74	-	-
5	672252.52	2269338.82	-	-
6	672268.72	2269339.12	-	-
7	672282.24	2269341.66	-	-
8	672287.35	2269342.88	-	-
9	672301.7	2269349.23	-	-
10	672315.07	2269358.08	-	-
11	672326.7	2269369.3	-	-
12	672332.45	2269377.08	-	-
13	672384.96	2269349.19	-	-
14	672373.73	2269333.26	-	-
15	672353.58	2269313.65	-	-
16	672330.15	2269298.06	-	-
17	672304.29	2269287.11	-	-
18	672299.44	2269285.77	-	-
19	672273.5	2269280.66	-	-
20	672245.2	2269280.56	-	-



ДОКУМЕНТ ПОДПИСАН  
ЭЛЕКТРОННОЙ ПОДПИСЬЮ

Сертификат: 00ВВ056В7401СВ38Д2В3576АСDC8425108

Владелец: ФЕДЕРАЛЬНАЯ СЛУЖБА ГОСУДАРСТВЕННОЙ

РЕГИСТРАЦИИ, КАДАСТРА И КАРТОГРАФИИ

Действителен: с 27.06.2023 по 19.09.2024

полное наименование должности

инициалы, фамилия



Земельный участок  
вид объекта недвижимости

Лист № 32 раздела 3.2

Всего листов раздела 3.2: 35

Всего разделов: 8

Всего листов выписки: 160

14.06.2024г. № КУВИ-001/2024-159752213

Кадастровый номер:

59:37:1860101:289

1	2	3	4	5
1	672217.68	2269285.32	-	-
1	672443.09	2269478.01	-	-
2	672446.92	2269479.19	-	-
3	672481.65	2269489.83	-	-
4	672486.67	2269468.42	-	-
5	672489.48	2269447.43	-	-
6	672490.36	2269427.35	-	-
7	672489.33	2269405.13	-	-
8	672486.35	2269384.16	-	-
9	672481.45	2269363.56	-	-
10	672474.74	2269343.51	-	-
11	672465.79	2269323.38	-	-
12	672434.41	2269340.03	-	-
13	672430.87	2269341.9	-	-
14	672405.09	2269355.58	-	-
15	672410.76	2269368.26	-	-
16	672415.57	2269382.49	-	-
17	672417.87	2269391.81	-	-
18	672419.22	2269397.29	-	-
19	672420.85	2269411.71	-	-
20	672421.81	2269428.24	-	-
21	672421.67	2269431.56	-	-
22	672421.24	2269441.32	-	-
23	672419.16	2269456.09	-	-
24	672416.06	2269469.73	-	-
1	672443.09	2269478.01	-	-
1	672379.35	2269537.25	-	-
2	672389.05	2269506.19	-	-
3	672400.04	2269470.27	-	-



ДОКУМЕНТ ПОДПИСАН  
ЭЛЕКТРОННОЙ ПОДПИСЬЮ

Сертификат: 00ВВ056В7401СВ38Д2В3576АСDC8425108

Владелец: ФЕДЕРАЛЬНАЯ СЛУЖБА ГОСУДАРСТВЕННОЙ  
РЕГИСТРАЦИИ, КАДАСТРА И КАРТОГРАФИИ  
Действителен: с 27.06.2023 по 19.09.2024

полное наименование должности

инициалы, фамилия



## Земельный участок

вид объекта недвижимости

Лист № 33 раздела 3.2

Всего листов раздела 3.2: 35

Всего разделов: 8

Всего листов выписки: 160

14.06.2024г. № КУВИ-001/2024-159752213

Кадастровый номер:

59:37:1860101:289

1	2	3	4	5
4	672405.82	2269442.67	-	-
5	672406.43	2269414.46	-	-
6	672401.73	2269386.69	-	-
7	672392.76	2269362.56	-	-
8	672340.07	2269390.1	-	-
9	672345.19	2269404.44	-	-
10	672347.82	2269420.54	-	-
11	672347.56	2269436.94	-	-
12	672344.43	2269453	-	-
13	672333.3	2269488.92	-	-
14	672323.78	2269520.01	-	-
1	672379.35	2269537.25	-	-
1	672570.09	2269084.73	-	-
2	672545.36	2269081.08	-	-
3	672511.42	2269076.07	-	-
4	672485.43	2269072.23	-	-
5	672480.03	2269074.19	-	-
6	672477.05	2269080.58	-	-
7	672478.51	2269110.22	-	-
8	672480.09	2269142.46	-	-
9	672481.32	2269167.43	-	-
10	672483.29	2269207.39	-	-
11	672484.78	2269208.38	-	-
12	672510.24	2269184.36	-	-
13	672528.43	2269167.2	-	-
14	672546.62	2269150.05	-	-
15	672564.81	2269132.89	-	-
16	672583	2269115.73	-	-
17	672609.67	2269090.57	-	-



ДОКУМЕНТ ПОДПИСАН  
ЭЛЕКТРОННОЙ ПОДПИСЬЮ

Сертификат: 00ВВ056В7401СВ38Д2В3576АСDC8425108

Владелец: ФЕДЕРАЛЬНАЯ СЛУЖБА ГОСУДАРСТВЕННОЙ

РЕГИСТРАЦИИ, КАДАСТРА И КАРТОГРАФИИ

Действителен: с 27.06.2023 по 19.09.2024

полное наименование должности

инициалы, фамилия



Земельный участок  
вид объекта недвижимости

Лист № 34 раздела 3.2

Всего листов раздела 3.2: 35

Всего разделов: 8

Всего листов выписки: 160

14.06.2024г. № КУВИ-001/2024-159752213

Кадастровый номер:

59:37:1860101:289

1	2	3	4	5
1	672570.09	2269084.73	-	-
1	672118.72	2269384.59	-	-
2	672107.75	2269420.53	-	-
3	672098.49	2269451.03	-	-
4	672154.62	2269468.21	-	-
5	672164.14	2269437.07	-	-
6	672175.17	2269401.13	-	-
7	672181.58	2269386.1	-	-
8	672190.53	2269372.3	-	-
9	672201.67	2269360.48	-	-
10	672209.92	2269354.4	-	-
11	672182.05	2269301.92	-	-
12	672164.24	2269314.46	-	-
13	672144.85	2269334.89	-	-
14	672129.52	2269358.58	-	-
1	672118.72	2269384.59	-	-
1	672477.85	2269504.43	-	-
2	672411.64	2269484.12	-	-
3	672394.08	2269541.9	-	-
4	672481.22	2269565.99	-	-
5	672533.77	2269578.5	-	-
6	672545.95	2269519.03	-	-
1	672477.85	2269504.43	-	-
1	672022.53	2269035.66	-	-
2	672042.31	2269048.69	-	-
3	672068.2	2269069.27	-	-
4	672089.18	2269093.39	-	-
5	672056.16	2268999.52	-	-
6	671957.11	2268992.95	-	-



ДОКУМЕНТ ПОДПИСАН  
ЭЛЕКТРОННОЙ ПОДПИСЬЮ

Сертификат: 00ВВ056В7401СВ38Д2В3576АСDC8425108

Владелец: ФЕДЕРАЛЬНАЯ СЛУЖБА ГОСУДАРСТВЕННОЙ

РЕГИСТРАЦИИ, КАДАСТРА И КАРТОГРАФИИ

Действителен: с 27.06.2023 по 19.09.2024

полное наименование должности

инициалы, фамилия



Земельный участок  
вид объекта недвижимости

Лист № 35 раздела 3.2

Всего листов раздела 3.2: 35

Всего разделов: 8

Всего листов выписки: 160

14.06.2024г. № КУВИ-001/2024-159752213

Кадастровый номер:

59:37:1860101:289

1	2	3	4	5
7	671953.43	2268992.8	-	-
8	671748.27	2268979.7	-	-
9	671726.01	2268971.42	-	-
10	671710.31	2269022.6	-	-
11	671716.89	2269024.67	-	-
12	671739.04	2269014.33	-	-
13	671757.8	2269007.28	-	-
14	671778.99	2269001	-	-
15	671801.74	2268995.71	-	-
16	671840.62	2268990.88	-	-
17	671882.92	2268991.16	-	-
18	671918.33	2268995.71	-	-
19	671950.17	2269003.59	-	-
20	671953.58	2269004.66	-	-
21	671979.9	2269014.08	-	-
22	671997.74	2269022.16	-	-
1	672022.53	2269035.66	-	-
1	672629.52	2269601.21	-	-
2	672641.95	2269539.51	-	-
3	672597.41	2269529.99	-	-
4	672560.39	2269522.07	-	-
5	672548.36	2269581.93	-	-
6	672585.7	2269590.81	-	-
1	672629.52	2269601.21	-	-
1	672418.51	2269788.04	-	-
2	672418.96	2269785.64	-	-
3	672416.6	2269785.19	-	-
4	672416.08	2269787.59	-	-
1	672418.51	2269788.04	-	-



ДОКУМЕНТ ПОДПИСАН  
ЭЛЕКТРОННОЙ ПОДПИСЬЮ

Сертификат: 00ВВ056В7401СВ38D2В3576АСDС8425108

Владелец: ФЕДЕРАЛЬНАЯ СЛУЖБА ГОСУДАРСТВЕННОЙ

РЕГИСТРАЦИИ, КАДАСТРА И КАРТОГРАФИИ

Действителен: с 27.06.2023 по 19.09.2024

полное наименование должности

инициалы, фамилия

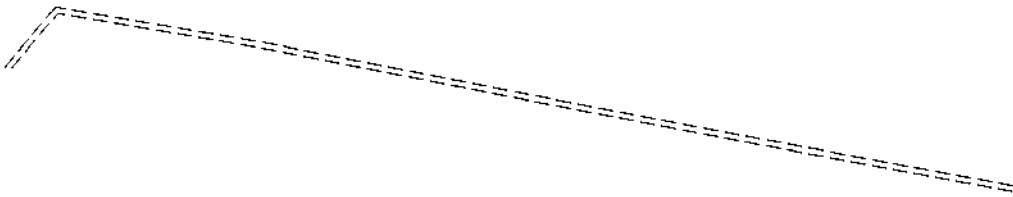
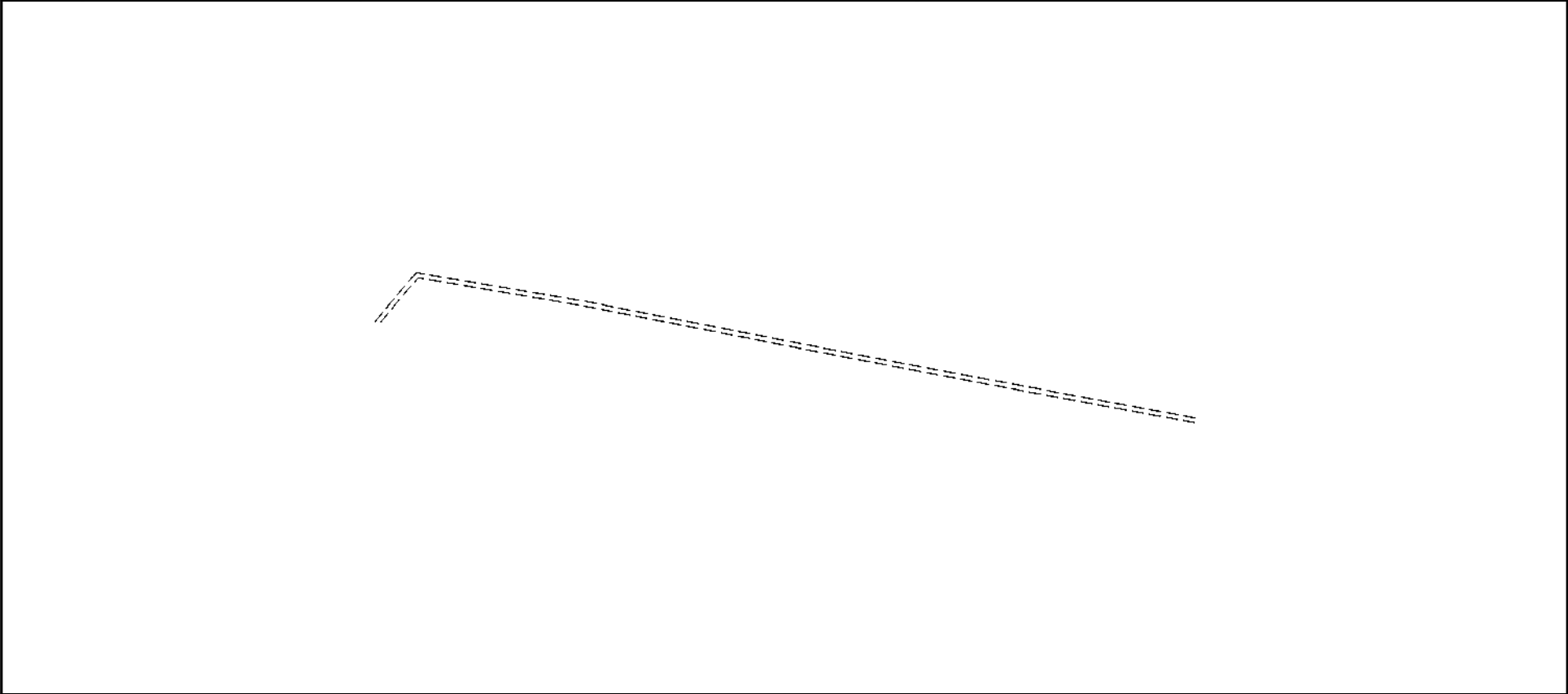


Выписка из Единого государственного реестра недвижимости об объекте недвижимости  
Сведения о частях земельного участка

Земельный участок			
вид объекта недвижимости			
Лист № 1 раздела 4	Всего листов раздела 4: 17	Всего разделов: 8	Всего листов выписки: 160

14.06.2024г. № КУВИ-001/2024-159752213	
Кадастровый номер:	59:37:1860101:289

План (чертеж, схема) части земельного участка	Учетный номер части: 59:37:1860101:289/1
---	--



Масштаб 1:5000	Условные обозначения:		
----------------	-----------------------	--	--

полное наименование должности	 ДОКУМЕНТ ПОДПИСАН ЭЛЕКТРОННОЙ ПОДПИСЬЮ	инициалы, фамилия
	Сертификат: 00BV056B7401CB38D2B3576ACDC8425108 Владелец: ФЕДЕРАЛЬНАЯ СЛУЖБА ГОСУДАРСТВЕННОЙ РЕГИСТРАЦИИ, КАДАСТРА И КАРТОГРАФИИ Действителен: с 27.06.2023 по 19.09.2024	



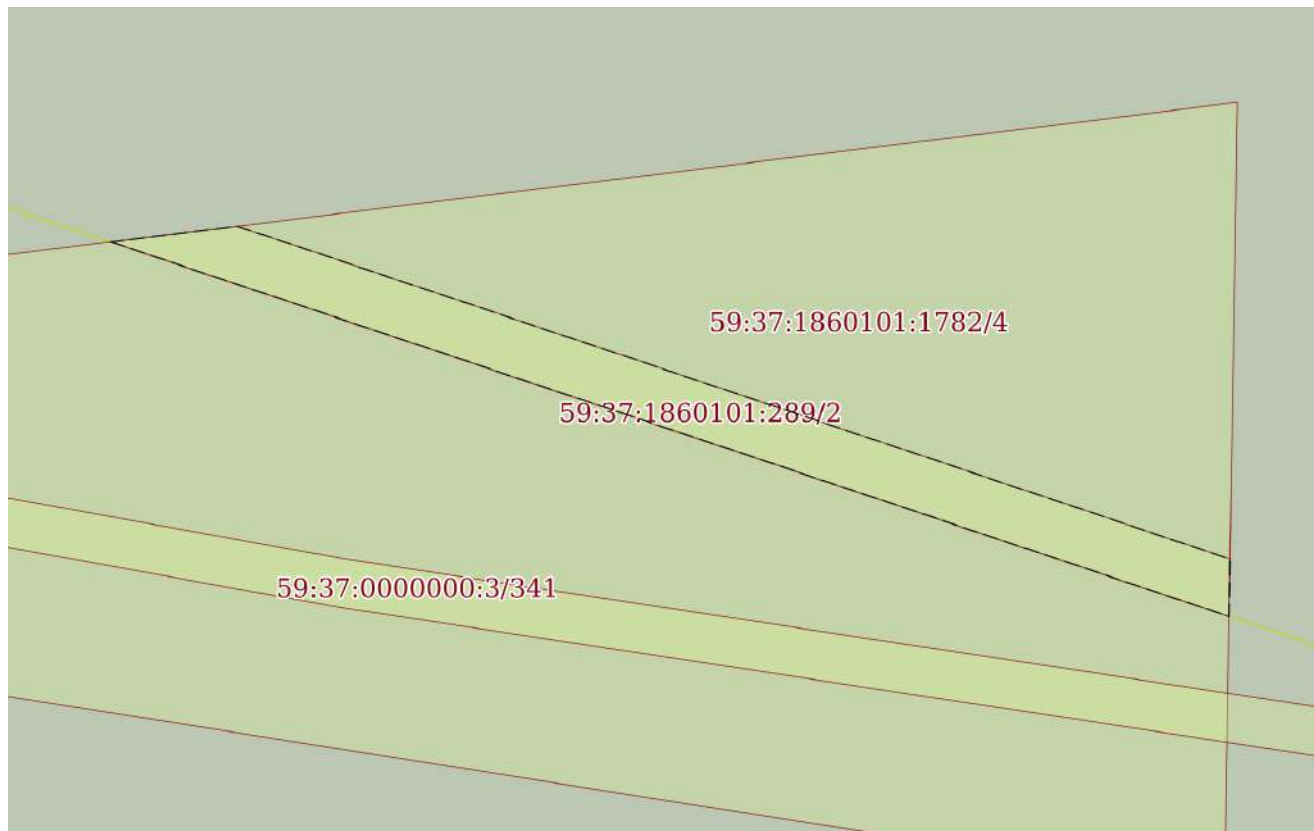
Земельный участок			
вид объекта недвижимости			
Лист № 2 раздела 4	Всего листов раздела 4: 17	Всего разделов: 8	Всего листов выписки: 160

14.06.2024г. № КУВИ-001/2024-159752213

Кадастровый номер: 59:37:1860101:289

План (чертеж, схема) части земельного участка

Учетный номер части: 59:37:1860101:289/2



Масштаб 1:600

Условные обозначения:

полное наименование должности	 ДОКУМЕНТ ПОДПИСАН ЭЛЕКТРОННОЙ ПОДПИСЬЮ Сертификат: 00BV056B7401CB38D2B3576ACDC8425108 Владелец: ФЕДЕРАЛЬНАЯ СЛУЖБА ГОСУДАРСТВЕННОЙ РЕГИСТРАЦИИ, КАДАСТРА И КАРТОГРАФИИ Действителен: с 27.06.2023 по 19.09.2024	инициалы, фамилия



Земельный участок

вид объекта недвижимости

Лист № 3 раздела 4

Всего листов раздела 4: 17

Всего разделов: 8

Всего листов выписки: 160

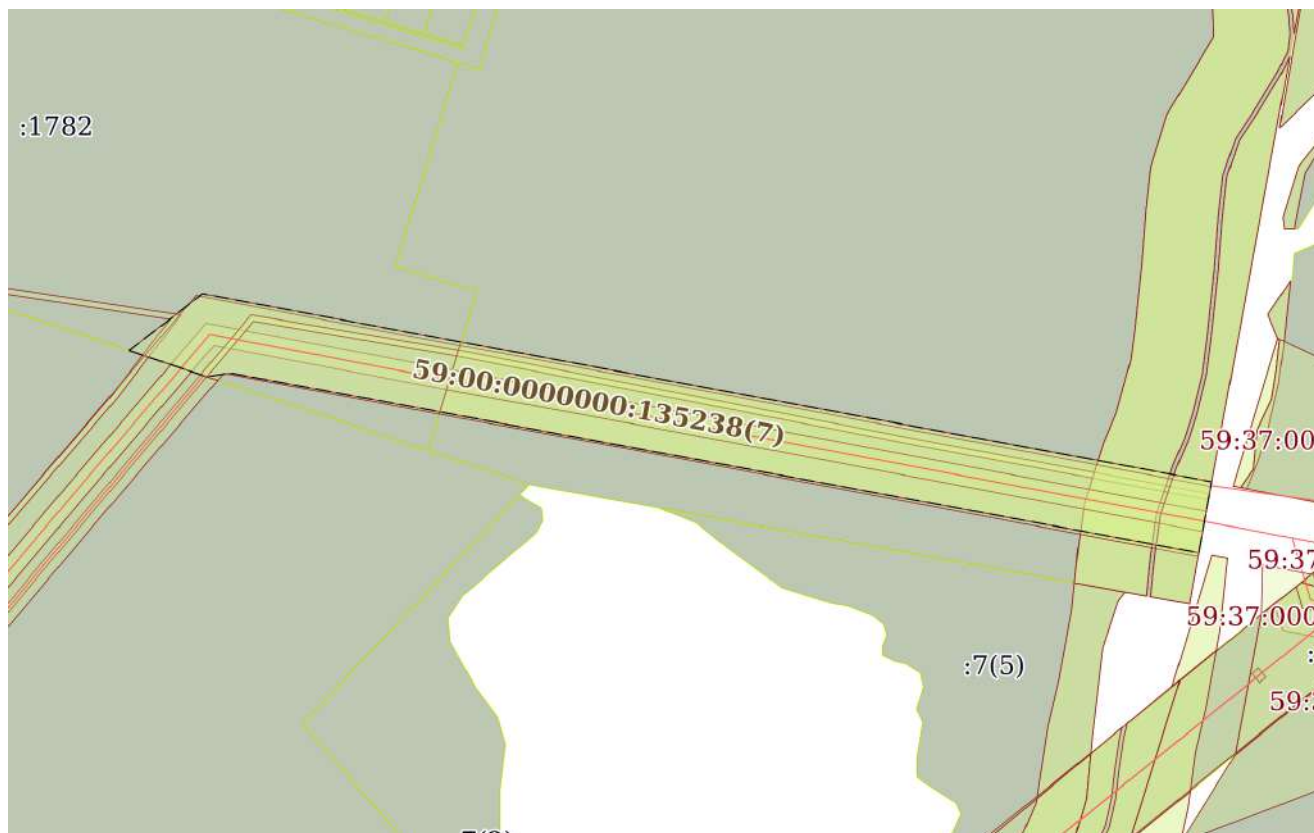
14.06.2024г. № КУВИ-001/2024-159752213

Кадастровый номер:

59:37:1860101:289

План (чертеж, схема) части земельного участка

Учетный номер части: 59:37:1860101:289/3



Масштаб 1:5000

Условные обозначения:

ДОКУМЕНТ ПОДПИСАН  
ЭЛЕКТРОННОЙ ПОДПИСЬЮ

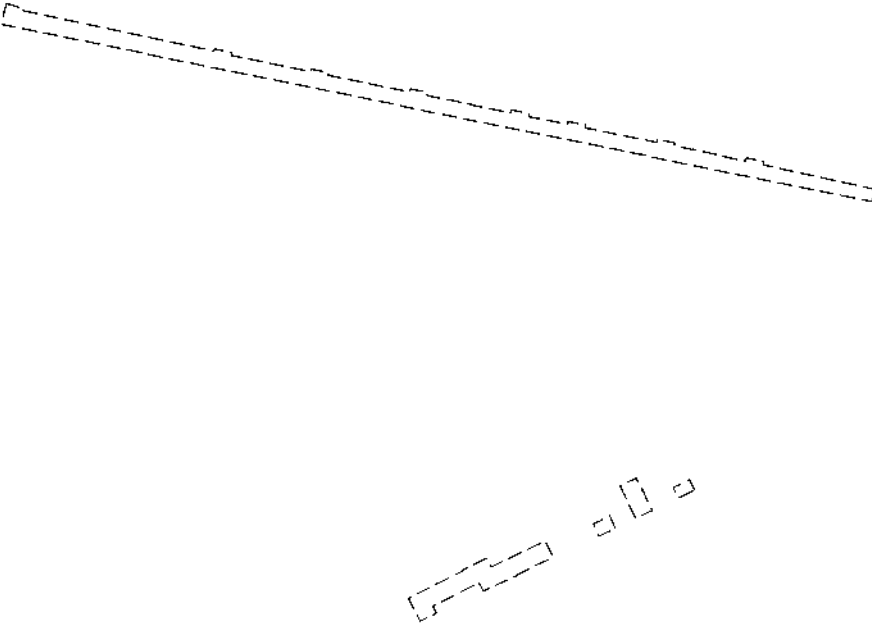
Сертификат: 00BV056B7401CB38D2B3576ACDC8425108

Владелец: ФЕДЕРАЛЬНАЯ СЛУЖБА ГОСУДАРСТВЕННОЙ  
РЕГИСТРАЦИИ, КАДАСТРА И КАРТОГРАФИИ  
Действителен: с 27.06.2023 по 19.09.2024

полное наименование должности

инициалы, фамилия



Земельный участок			
вид объекта недвижимости			
Лист № 4 раздела 4	Всего листов раздела 4: 17	Всего разделов: 8	Всего листов выписки: 160
14.06.2024г. № КУВИ-001/2024-159752213			
Кадастровый номер:		59:37:1860101:289	
План (чертеж, схема) части земельного участка		Учетный номер части: 59:37:1860101:289/9	
			
Масштаб 1:2000	Условные обозначения:		

	ДОКУМЕНТ ПОДПИСАН ЭЛЕКТРОННОЙ ПОДПИСЬЮ	
Сертификат: 00ВВ056В7401СВ38Д2В3576АСDC8425108 Владелец: ФЕДЕРАЛЬНАЯ СЛУЖБА ГОСУДАРСТВЕННОЙ РЕГИСТРАЦИИ, КАДАСТРА И КАРТОГРАФИИ Действителен: с 27.06.2023 по 19.09.2024		инициалы, фамилия
полное наименование должности		

Земельный участок

вид объекта недвижимости

Лист № 5 раздела 4

Всего листов раздела 4: 17

Всего разделов: 8

Всего листов выписки: 160

14.06.2024г. № КУВИ-001/2024-159752213

Кадастровый номер:

59:37:1860101:289

План (чертеж, схема) части земельного участка

Учетный номер части: 59:37:1860101:289/10



Масштаб 1:70

Условные обозначения:

ДОКУМЕНТ ПОДПИСАН  
ЭЛЕКТРОННОЙ ПОДПИСЬЮ

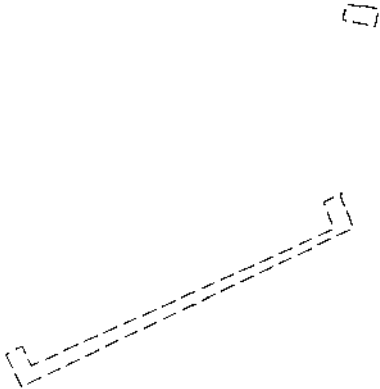
Сертификат: 00BV056B7401CB38D2B3576ACDC8425108

Владелец: ФЕДЕРАЛЬНАЯ СЛУЖБА ГОСУДАРСТВЕННОЙ  
РЕГИСТРАЦИИ, КАДАСТРА И КАРТОГРАФИИ  
Действителен: с 27.06.2023 по 19.09.2024

полное наименование должности

инициалы, фамилия



Земельный участок			
вид объекта недвижимости			
Лист № 6 раздела 4	Всего листов раздела 4: 17	Всего разделов: 8	Всего листов выписки: 160
14.06.2024г. № КУВИ-001/2024-159752213			
Кадастровый номер:		59:37:1860101:289	
План (чертеж, схема) части земельного участка		Учетный номер части: 59:37:1860101:289/11	
			
Масштаб 1:2000	Условные обозначения:		

полное наименование должности	 ДОКУМЕНТ ПОДПИСАН ЭЛЕКТРОННОЙ ПОДПИСЬЮ	инициалы, фамилия
	Сертификат: 00ВВ056В7401СВ38Д2В3576АСДС8425108 Владелец: ФЕДЕРАЛЬНАЯ СЛУЖБА ГОСУДАРСТВЕННОЙ РЕГИСТРАЦИИ, КАДАСТРА И КАРТОГРАФИИ Действителен: с 27.06.2023 по 19.09.2024	

Земельный участок

вид объекта недвижимости

Лист № 7 раздела 4

Всего листов раздела 4: 17

Всего разделов: 8

Всего листов выписки: 160

14.06.2024г. № КУВИ-001/2024-159752213

Кадастровый номер:

59:37:1860101:289

План (чертеж, схема) части земельного участка

Учетный номер части: 59:37:1860101:289/12



Масштаб 1:700

Условные обозначения:



ДОКУМЕНТ ПОДПИСАН  
ЭЛЕКТРОННОЙ ПОДПИСЬЮ

Сертификат: 00BV056B7401CB38D2B3576ACDC8425108

Владелец: ФЕДЕРАЛЬНАЯ СЛУЖБА ГОСУДАРСТВЕННОЙ  
РЕГИСТРАЦИИ, КАДАСТРА И КАРТОГРАФИИ  
Действителен: с 27.06.2023 по 19.09.2024

полное наименование должности

инициалы, фамилия



Земельный участок			
вид объекта недвижимости			
Лист № 8 раздела 4	Всего листов раздела 4: 17	Всего разделов: 8	Всего листов выписки: 160

14.06.2024г. № КУВИ-001/2024-159752213

Кадастровый номер: 59:37:1860101:289

План (чертеж, схема) части земельного участка

Учетный номер части: 59:37:1860101:289/13



Масштаб 1:700

Условные обозначения:

полное наименование должности	 ДОКУМЕНТ ПОДПИСАН ЭЛЕКТРОННОЙ ПОДПИСЬЮ Сертификат: 00ВВ056В7401СВ38Д2В3576АСDC8425108 Владелец: ФЕДЕРАЛЬНАЯ СЛУЖБА ГОСУДАРСТВЕННОЙ РЕГИСТРАЦИИ, КАДАСТРА И КАРТОГРАФИИ Действителен: с 27.06.2023 по 19.09.2024	инициалы, фамилия



Земельный участок

вид объекта недвижимости

Лист № 9 раздела 4

Всего листов раздела 4: 17

Всего разделов: 8

Всего листов выписки: 160

14.06.2024г. № КУВИ-001/2024-159752213

Кадастровый номер:

59:37:1860101:289

План (чертеж, схема) части земельного участка

Учетный номер части: 59:37:1860101:289/14



Масштаб 1:2000

Условные обозначения:

ДОКУМЕНТ ПОДПИСАН  
ЭЛЕКТРОННОЙ ПОДПИСЬЮ

Сертификат: 00BV056B7401CB38D2B3576ACDC8425108

Владелец: ФЕДЕРАЛЬНАЯ СЛУЖБА ГОСУДАРСТВЕННОЙ  
РЕГИСТРАЦИИ, КАДАСТРА И КАРТОГРАФИИ  
Действителен: с 27.06.2023 по 19.09.2024

полное наименование должности

инициалы, фамилия





Земельный участок

вид объекта недвижимости

Лист № 10 раздела 4

Всего листов раздела 4: 17

Всего разделов: 8

Всего листов выписки: 160

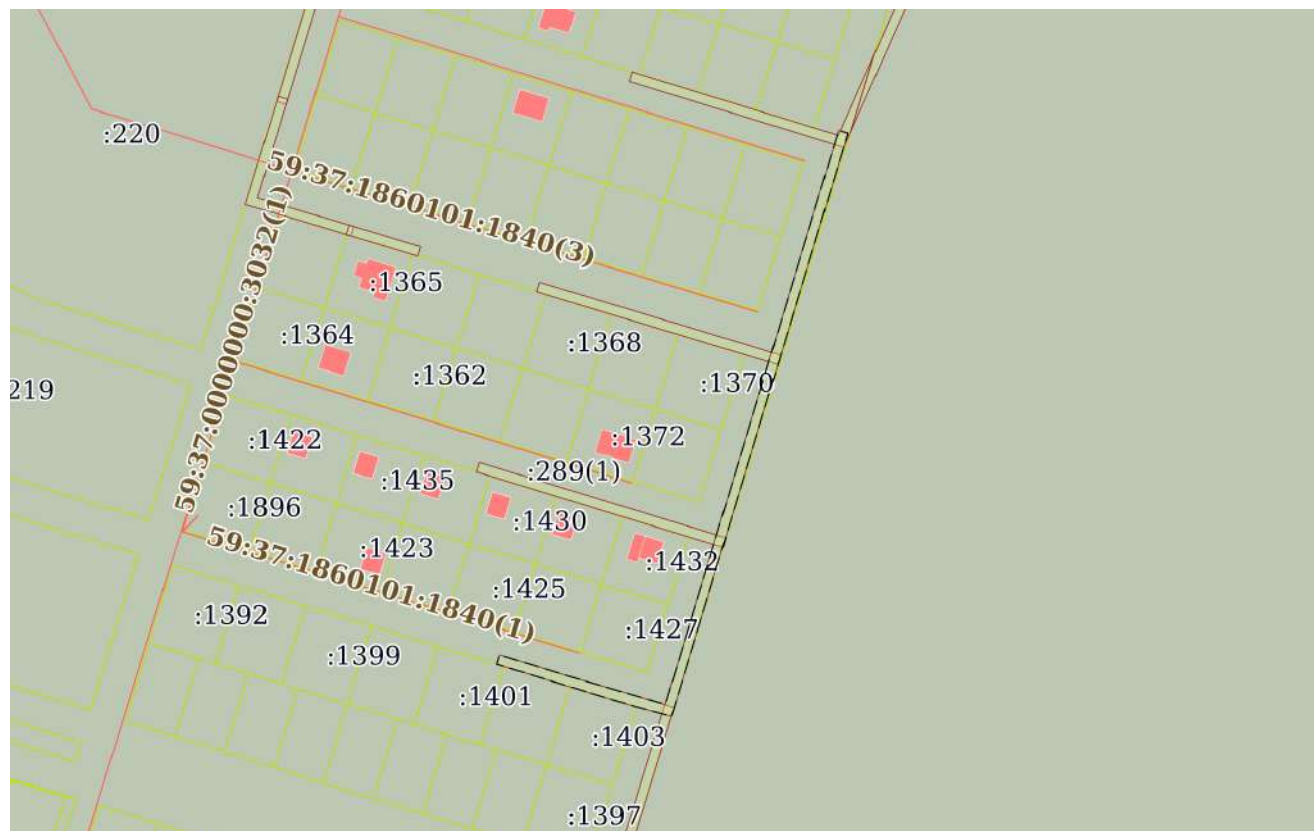
14.06.2024г. № КУВИ-001/2024-159752213

Кадастровый номер:

59:37:1860101:289

План (чертеж, схема) части земельного участка

Учетный номер части: 59:37:1860101:289/15



Масштаб 1:3000

Условные обозначения:



ДОКУМЕНТ ПОДПИСАН  
ЭЛЕКТРОННОЙ ПОДПИСЬЮ

Сертификат: 00ВВ056В7401СВ38Д2В3576АСДС8425108


Владелец: ФЕДЕРАЛЬНАЯ СЛУЖБА ГОСУДАРСТВЕННОЙ  
РЕГИСТРАЦИИ, КАДАСТРА И КАРТОГРАФИИ  
Действителен: с 27.06.2023 по 19.09.2024


полное наименование должности

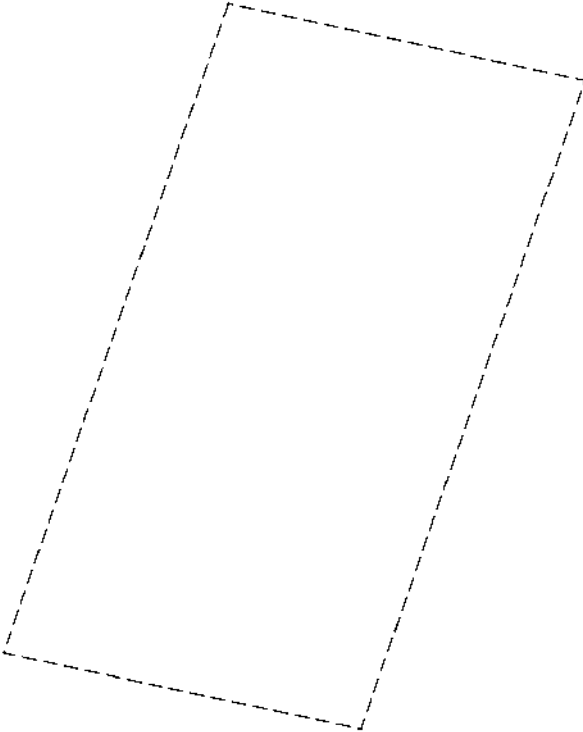
инициалы, фамилия



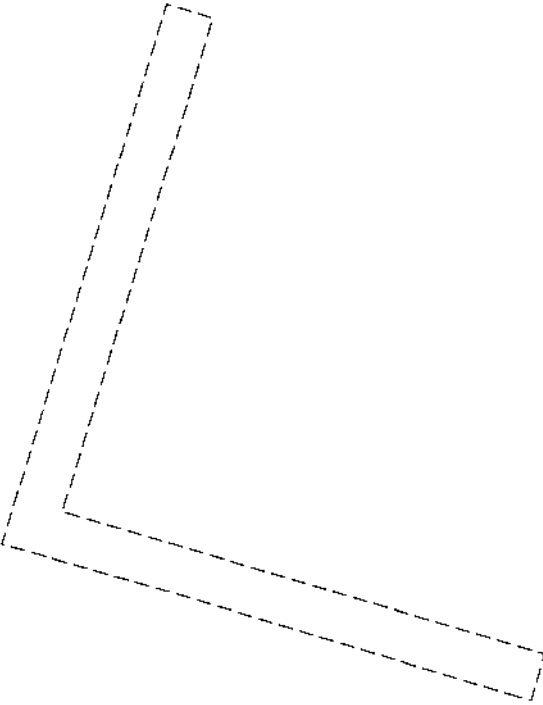


Земельный участок			
вид объекта недвижимости			
Лист № 11 раздела 4	Всего листов раздела 4: 17	Всего разделов: 8	Всего листов выписки: 160
14.06.2024г. № КУВИ-001/2024-159752213			
Кадастровый номер:		59:37:1860101:289	
План (чертеж, схема) части земельного участка		Учетный номер части: 59:37:1860101:289/16	
			
Масштаб 1:3000	Условные обозначения:		

полное наименование должности	 ДОКУМЕНТ ПОДПИСАН ЭЛЕКТРОННОЙ ПОДПИСЬЮ	инициалы, фамилия
	Сертификат: 00ВВ056В7401СВ38D2В3576АСDC8425108 Владелец: ФЕДЕРАЛЬНАЯ СЛУЖБА ГОСУДАРСТВЕННОЙ РЕГИСТРАЦИИ, КАДАСТРА И КАРТОГРАФИИ Действителен: с 27.06.2023 по 19.09.2024	

Земельный участок			
вид объекта недвижимости			
Лист № 12 раздела 4	Всего листов раздела 4: 17	Всего разделов: 8	Всего листов выписки: 160
14.06.2024г. № КУВИ-001/2024-159752213			
Кадастровый номер:		59:37:1860101:289	
План (чертеж, схема) части земельного участка		Учетный номер части: 59:37:1860101:289/17	
			
Масштаб 1:80	Условные обозначения:		

	 ДОКУМЕНТ ПОДПИСАН ЭЛЕКТРОННОЙ ПОДПИСЬЮ Сертификат: 00ВВ056В7401СВ38D2В3576АСDC8425108 Владелец: ФЕДЕРАЛЬНАЯ СЛУЖБА ГОСУДАРСТВЕННОЙ РЕГИСТРАЦИИ, КАДАСТРА И КАРТОГРАФИИ Действителен: с 27.06.2023 по 19.09.2024	
полное наименование должности	инициалы, фамилия	

Земельный участок			
вид объекта недвижимости			
Лист № 13 раздела 4	Всего листов раздела 4: 17	Всего разделов: 8	Всего листов выписки: 160
14.06.2024г. № КУВИ-001/2024-159752213			
Кадастровый номер:		59:37:1860101:289	
План (чертеж, схема) части земельного участка		Учетный номер части: 59:37:1860101:289/18	
			
Масштаб 1:600	Условные обозначения:		

полное наименование должности	 ДОКУМЕНТ ПОДПИСАН ЭЛЕКТРОННОЙ ПОДПИСЬЮ	инициалы, фамилия
	Сертификат: 00BV056B7401CB38D2B3576ACDC8425108 Владелец: ФЕДЕРАЛЬНАЯ СЛУЖБА ГОСУДАРСТВЕННОЙ РЕГИСТРАЦИИ, КАДАСТРА И КАРТОГРАФИИ Действителен: с 27.06.2023 по 19.09.2024	

Земельный участок

вид объекта недвижимости

Лист № 14 раздела 4

Всего листов раздела 4: 17

Всего разделов: 8

Всего листов выписки: 160

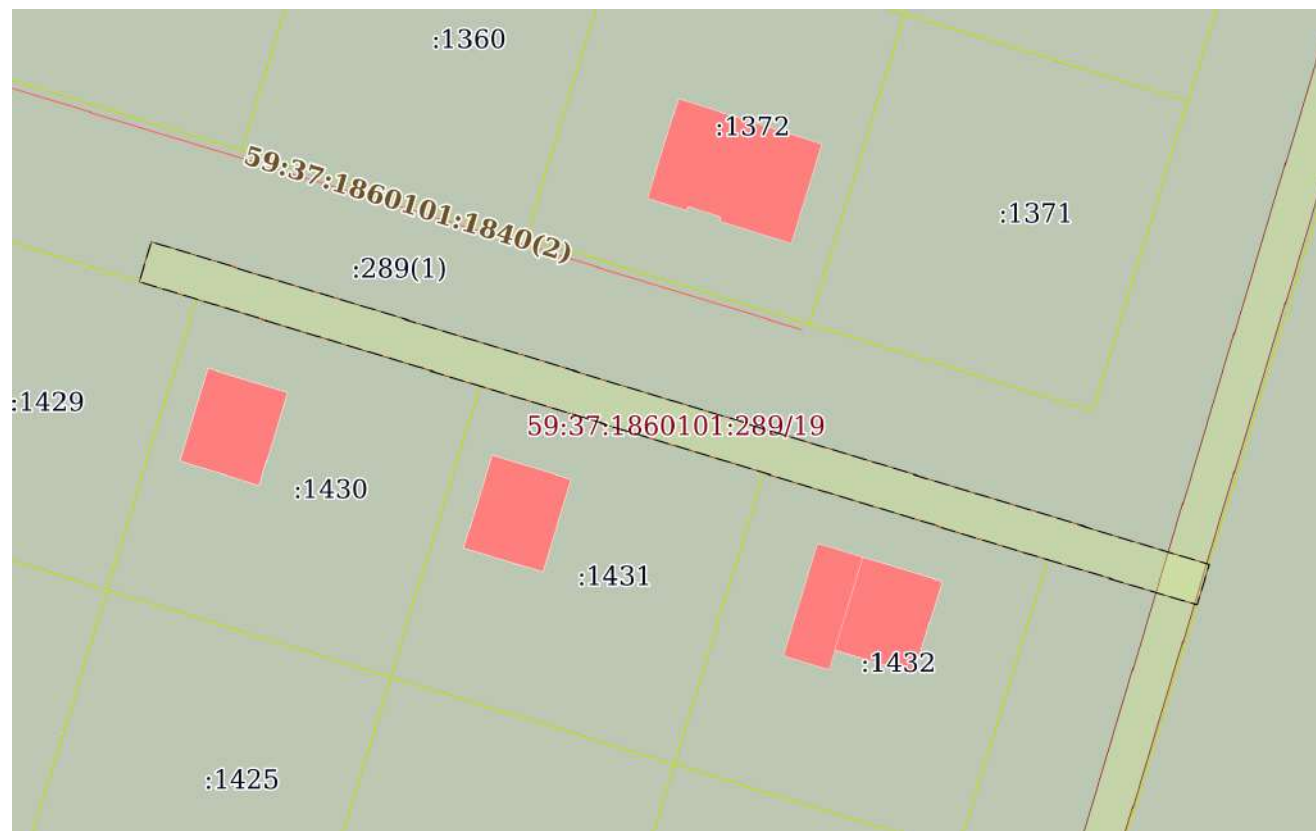
14.06.2024г. № КУВИ-001/2024-159752213

Кадастровый номер:

59:37:1860101:289

План (чертеж, схема) части земельного участка

Учетный номер части: 59:37:1860101:289/19



Масштаб 1:700

Условные обозначения:

ДОКУМЕНТ ПОДПИСАН  
ЭЛЕКТРОННОЙ ПОДПИСЬЮ

Сертификат: 00ВВ056В7401СВ38D2В3576АСDC8425108

Владелец: ФЕДЕРАЛЬНАЯ СЛУЖБА ГОСУДАРСТВЕННОЙ  
РЕГИСТРАЦИИ, КАДАСТРА И КАРТОГРАФИИ  
Действителен: с 27.06.2023 по 19.09.2024

полное наименование должности

инициалы, фамилия



Земельный участок

вид объекта недвижимости

Лист № 15 раздела 4

Всего листов раздела 4: 17

Всего разделов: 8

Всего листов выписки: 160

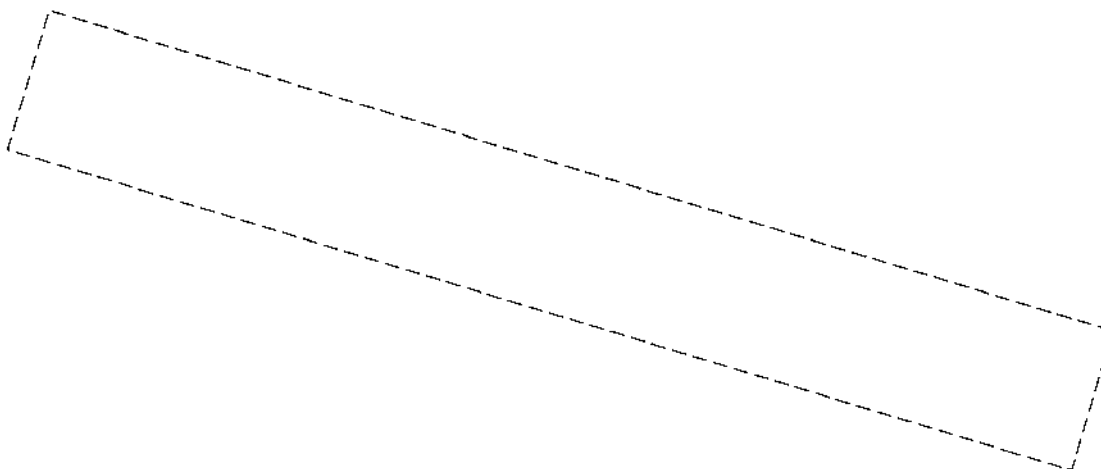
14.06.2024г. № КУВИ-001/2024-159752213

Кадастровый номер:

59:37:1860101:289

План (чертеж, схема) части земельного участка

Учетный номер части: 59:37:1860101:289/20



Масштаб 1:200

Условные обозначения:

ДОКУМЕНТ ПОДПИСАН  
ЭЛЕКТРОННОЙ ПОДПИСЬЮ

Сертификат: 00ВВ056В7401СВ38D2В3576АСDC8425108

Владелец: ФЕДЕРАЛЬНАЯ СЛУЖБА ГОСУДАРСТВЕННОЙ

РЕГИСТРАЦИИ, КАДАСТРА И КАРТОГРАФИИ

Действителен: с 27.06.2023 по 19.09.2024

полное наименование должности

инициалы, фамилия



Земельный участок

вид объекта недвижимости

Лист № 16 раздела 4

Всего листов раздела 4: 17

Всего разделов: 8

Всего листов выписки: 160

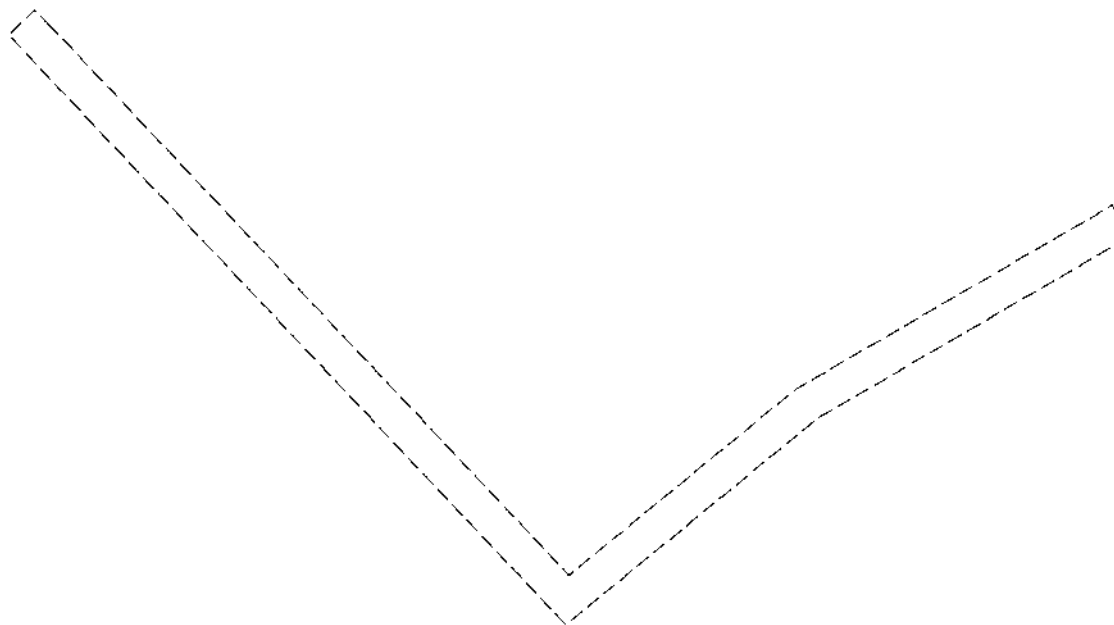
14.06.2024г. № КУВИ-001/2024-159752213

Кадастровый номер:

59:37:1860101:289

План (чертеж, схема) части земельного участка

Учетный номер части: 59:37:1860101:289/21



Масштаб 1:800

Условные обозначения:

ДОКУМЕНТ ПОДПИСАН  
ЭЛЕКТРОННОЙ ПОДПИСЬЮ

Сертификат: 00ВВ056В7401СВ38Д2В3576АСДС8425108

Владелец: ФЕДЕРАЛЬНАЯ СЛУЖБА ГОСУДАРСТВЕННОЙ

РЕГИСТРАЦИИ, КАДАСТРА И КАРТОГРАФИИ

Действителен: с 27.06.2023 по 19.09.2024

полное наименование должности

инициалы, фамилия



Земельный участок

вид объекта недвижимости

Лист № 17 раздела 4

Всего листов раздела 4: 17

Всего разделов: 8

Всего листов выписки: 160

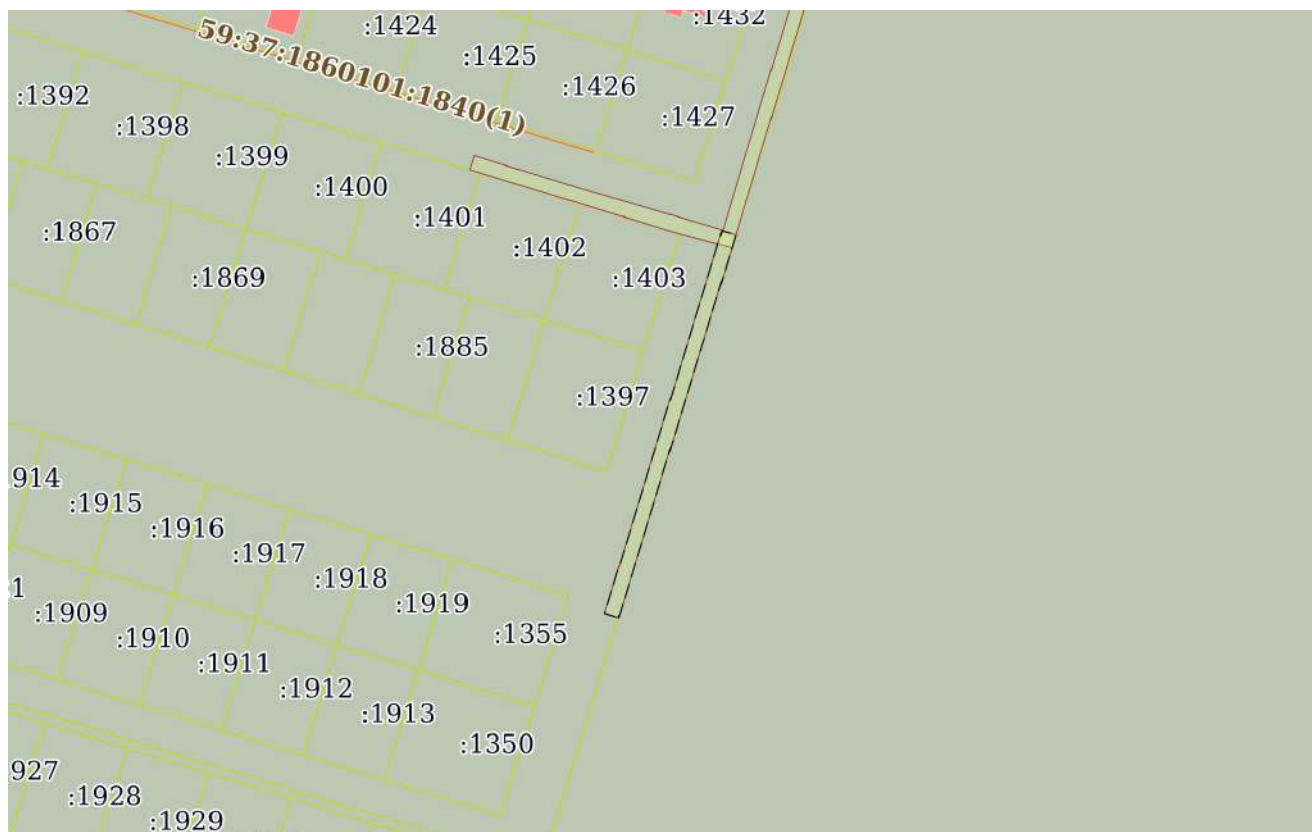
14.06.2024г. № КУВИ-001/2024-159752213

Кадастровый номер:

59:37:1860101:289

План (чертеж, схема) части земельного участка

Учетный номер части: 59:37:1860101:289/22



Масштаб 1:2000

Условные обозначения:

ДОКУМЕНТ ПОДПИСАН  
ЭЛЕКТРОННОЙ ПОДПИСЬЮ

Сертификат: 00ВВ056В7401СВ38D2В3576АСDС8425108

Владелец: ФЕДЕРАЛЬНАЯ СЛУЖБА ГОСУДАРСТВЕННОЙ  
РЕГИСТРАЦИИ, КАДАСТРА И КАРТОГРАФИИ  
Действителен: с 27.06.2023 по 19.09.2024

полное наименование должности

инициалы, фамилия



Выписка из Единого государственного реестра недвижимости об объекте недвижимости  
Сведения о частях земельного участка

Земельный участок			
вид объекта недвижимости			
Лист № 1 раздела 4.1	Всего листов раздела 4.1: 17	Всего разделов: 8	Всего листов выписки: 160
14.06.2024г. № КУВИ-001/2024-159752213			
Кадастровый номер:		59:37:1860101:289	

Учетный номер части	Площадь, м2	Содержание ограничения в использовании или ограничения права на объект недвижимости или обременения объекта недвижимости
1	2	3
59:37:1860101:289/1	2890	вид ограничения (обременения): ограничения прав на земельный участок, предусмотренные статьей 56 Земельного кодекса Российской Федерации; Срок действия: не установлен; реквизиты документа-основания: постановление «Об утверждении Правил охраны линий и сооружений связи Российской Федерации» от 09.06.1995 № 578 выдан: Правительство Российской Федерации; Содержание ограничения (обременения): Ограничение в использовании объектов недвижимости в границах охранной зоны линейно-кабельного сооружения ВОЛС «г.Пермь-г.Березники» Усольского района Пермского края в соответствии Постановлением Министерства экономического развития РФ «Об утверждении Правил охраны линий и сооружений связи Российской Федерации» от 09.06.1995 № 578. Ширина охранной зоны с особыми условиями использования по обе стороны от трассы подземного кабеля связи: 2м.; Реестровый номер границы: 59.37.2.57
59:37:1860101:289/2	418	вид ограничения (обременения): ограничения прав на земельный участок, предусмотренные статьей 56 Земельного кодекса Российской Федерации; Срок действия: не установлен; реквизиты документа-основания: приказ "Об установлении границы территории и предмета охраны объекта археологического наследия –памятника «Новожилово I, стоянка»" от 30.10.2015 № СЭД-27-01-10-975 выдан: Министерство культуры, молодежной политики и массовых коммуникаций Пермского края; Содержание ограничения (обременения): Ограничение проектирования и проведения землеустроительных, земляных, строительных, мелиоративных, хозяйственных и иных работ в границах зоны с особыми условиями использования территории объекта культурного наследия "Новожилово I, стоянка" в соответствии с Федеральным законом от 25.06.2002 г. №73-ФЗ «Об объектах культурного наследия (памятниках истории и культуры) народов Российской Федерации», статьями 27, 99, 100 Земельного кодекса Российской Федерации.
59:37:1860101:289/3	36534	вид ограничения (обременения): прочие ограничения прав и обременения объекта недвижимости; Срок действия: не установлен; Содержание ограничения (обременения): Часть земельного участка формируется в целях реконструкции Яйва - ТЭЦ10» с ВЛ-110 кВ «Люзень -ТЭЦ4» 2 пусковой комплекс и ВЛ-110 кВ «ТЭЦ10 -ТЭЦ4» с ВЛ-110 кВ «Люзень -ТЭЦ4
59:37:1860101:289/9	1389	59:37-6.739
59:37:1860101:289/10	27	59:37-6.641
59:37:1860101:289/11	428	59:37-6.643
59:37:1860101:289/12	450	вид ограничения (обременения): ограничения прав на земельный участок, предусмотренные статьей 56 Земельного кодекса

 ДОКУМЕНТ ПОДПИСАН ЭЛЕКТРОННОЙ ПОДПИСЬЮ	Сертификат: 00BV056B7401CB38D2B3576ACDC8425108	
	Владелец: ФЕДЕРАЛЬНАЯ СЛУЖБА ГОСУДАРСТВЕННОЙ РЕГИСТРАЦИИ, КАДАСТРА И КАРТОГРАФИИ Действителен: с 27.06.2023 по 19.09.2024	инициалы, фамилия
полное наименование должности		



Земельный участок			
вид объекта недвижимости			
Лист № 2 раздела 4.1	Всего листов раздела 4.1: 17	Всего разделов: 8	Всего листов выписки: 160

14.06.2024г. № КУВИ-001/2024-159752213

Кадастровый номер:

59:37:1860101:289

		<p>Российской Федерации; Срок действия: не установлен; реквизиты документа-основания: приказ "Об установлении в пользу ПАО «Россети Урал» публичного сервитута в отношении земельных участков, расположенных в муниципальном образовании «Город Березники» Пермского края, п. Николаев Посад" от 15.11.2023 № 18-01-05-2201пз выдан: Управление имущественных и земельных отношений администрации города Березники; Содержание ограничения (обременения): Публичный сервитут "Строительство участка ВЛ 0,4 кВ от ближайшей опоры ВЛ 0,4 кВ №8 ТП-0356, оборудования учета э/э на вновь установленной опоре, входящих в ЭСК ПС 110/35/10 Быгель, для электроснабжения индивидуального жилого дома, по адресу: 618400, Пермский край, г.о. город Березники, п. Николаев Посад, пер. Серебряный, з/у 9, кадастровый номер участка: 59:37:1860101:1409", сроком на 49 лет.Обладатель публичного сервитута ОАО" МРСК-Урала". Почтовый адрес: 618419, Пермский край, г. Березники, ул. Ломоносова, 71, pe-bes@rosseti-ural.ru; Реестровый номер границы: 59:37-6.1235; Вид объекта реестра границ: Зона с особыми условиями использования территории; Вид зоны по документу: Публичный сервитут "Строительство участка ВЛ 0,4 кВ от ближайшей опоры ВЛ 0,4 кВ №8 ТП-0356, оборудования учета э/э на вновь установленной опоре, входящих в ЭСК ПС 110/35/10 Быгель, для электроснабжения индивидуального жилого дома, по адресу: 618400, Пермский край, г.о. город Березники, п. Николаев Посад, пер. Серебряный, з/у 9, кадастровый номер участка: 59:37:1860101:1409"; Тип зоны: Зона публичного сервитута</p>
59:37:1860101:289/13	423	<p>вид ограничения (обременения): ограничения прав на земельный участок, предусмотренные статьей 56 Земельного кодекса Российской Федерации; Срок действия: не установлен; реквизиты документа-основания: приказ об установлении в пользу ПАО «Россети Урал» публичного сервитута в отношении земельного участка 59:37:1860101:289, расположенного в муниципальном образовании «Город Березники» Пермского края, п. Николаев Посад от 17.11.2023 № 18-01-05-2237пз выдан: Управление имущественных и земельных отношений муниципального образования "Город Березники" Пермского края; Содержание ограничения (обременения): Публичный сервитут для использования земель и земельных участков в целях подключения (технологического присоединения) к сетям инженерно-технического обеспечения – «Строительство участка ВЛ 0,4 кВ от ближайшей опоры ВЛ 0,4кВ построенной по ТУ №40-ТУ-07055 для Якимовой Д.С., опоры ВЛ 0,4 кВ №8 ТП-0356 до границы участка Заявителя, оборудования учета э/э в шкафу на концевой опоре ВЛ 0,4 кВ вновь строящегося ответвления, входящих в ЭСК ПС 110/35/10 Быгель, для электроснабжения малоэтажной жилой застройки по адресу: Пермский край, г.о. город Березники, п. Николаев Посад; пер. Медвежий, з/у 12, кадастровый номер участка: 59:37:1860101:1369, переулок Медвежий, з/у 9, кадастровый номер участка: 59:37:1860101:1377». Срок публичного сервитута: в соответствии с п.8 ст.39.43 ЗК РФ публичный сервитут считается установленным со дня внесения сведений о нем в Единый государственный реестр недвижимости, согласно Приказа Управления имущественных и земельных отношений Муниципального образования «Город Березники» Пермского края «Об установлении в пользу ПАО «Россети Урал» публичного сервитута в отношении земельного участка 59:37:1860101:289, расположенного в муниципальном образовании «Город Березники» Пермского края, п. Николаев</p>

 ДОКУМЕНТ ПОДПИСАН ЭЛЕКТРОННОЙ ПОДПИСЬЮ Сертификат: 00BV056B7401CB38D2B3576ACDC8425108 Владелец: ФЕДЕРАЛЬНАЯ СЛУЖБА ГОСУДАРСТВЕННОЙ РЕГИСТРАЦИИ, КАДАСТРА И КАРТОГРАФИИ Действителен: с 27.06.2023 по 19.09.2024	инициалы, фамилия
полное наименование должности	



Земельный участок			
вид объекта недвижимости			
Лист № 3 раздела 4.1	Всего листов раздела 4.1: 17	Всего разделов: 8	Всего листов выписки: 160

14.06.2024г. № КУВИ-001/2024-159752213	
Кадастровый номер:	59:37:1860101:289

		Посад» от 17.11.2023 г. № 18-01-05-2237пз срок публичного сервитута составляет 49 лет. Владелец публичного сервитута: Публичное Акционерное Общество «Россети Урал», ИНН 6671163413, ОГРН 1056604000970. Почтовый адрес Публичного акционерного Общества «Россети Урал»: 620026, Свердловская область, город Екатеринбург, улица Мамина – Сибиряка, д. 140, адрес электронной почты: perm@rosseti-ural.ru.; Реестровый номер границы: 59:37-6.1236; Вид объекта реестра границ: Зона с особыми условиями использования территории; Вид зоны по документу: Публичный сервитут в целях подключения (технологического присоединения) к сетям инженерно-технического обеспечения – «Строительство участка ВЛ 0,4 кВ от ближайшей опоры ВЛ 0,4кВ построенной по ТУ №40-ТУ-07055 для Якимовой Д.С., опоры ВЛ 0,4 кВ №8 ТП-0356 до границы участка Заявителя, оборудования учета э/э в шкафу на концевой опоре ВЛ 0,4 кВ вновь строящегося ответвления, входящих в ЭСК ПС 110/35/10 Быгель, для электроснабжения малоэтажной жилой застройки по адресу: Пермский край, г.о. город Березники, п. Николаев Посад; пер. Медвежий, з/у 12, кадастровый номер участка: 59:37:1860101:1369, переулок Медвежий, з/у 9, кадастровый номер участка: 59:37:1860101:1377»; Тип зоны: Зона публичного сервитута
59:37:1860101:289/14	1369	вид ограничения (обременения): ограничения прав на земельный участок, предусмотренные статьей 56 Земельного кодекса Российской Федерации; Срок действия: не установлен; реквизиты документа-основания: приказ Об установлении в пользу ПАО «Россети Урал» публичного сервитута в отношении земельных участков, расположенных в муниципальном образовании «Город Березники» Пермского края, п. Николаев Посад от 17.11.2023 № 18-01-05-2236пз выдан: Управление имущественных и земельных отношений Муниципального образования "Город Березники" Пермского края; Содержание ограничения (обременения): Публичный сервитут для использования земель и земельных участков в целях подключения (технологического присоединения) к сетям инженерно-технического обеспечения – «Строительство участка ВЛ 0,4 кВ от ближайшей опоры ВЛ 0,4 кВ №2 ТП-0356 до границы участка Заявителя, оборудования учета э/э в шкафу на концевой опоре ВЛ 0,4 кВ вновь строящегося ответвления, входящих в ЭСК ПС 110/35/10 Быгель, для электроснабжения малоэтажной жилой застройки по адресу: Пермский край, г.о. город Березники, п. Николаев Посад, проезд Прикамский, з/у 3, кадастровый номер участка: 59:37:1860101:1032». Срок публичного сервитута: в соответствии с п.8 ст.39.43 ЗК РФ публичный сервитут считается установленным со дня внесения сведений о нем в Единый государственный реестр недвижимости, согласно Приказа Управления имущественных и земельных отношений Муниципального образования «Город Березники» Пермского края «Об установлении в пользу ПАО «Россети Урал» публичного сервитута в отношении земельных участков, расположенных в муниципальном образовании «Город Березники» Пермского края, п. Николаев Посад» от 17.11.2023 г. № 18-01-05-2236пз срок публичного сервитута составляет 49 лет. Владелец публичного сервитута: Публичное Акционерное Общество «Россети Урал», ИНН 6671163413, ОГРН 1056604000970. Почтовый адрес Публичного акционерного Общества «Россети Урал»: 620026, Свердловская область, город Екатеринбург, улица Мамина – Сибиряка, д. 140, адрес электронной почты: perm@rosseti-ural.ru.; Реестровый номер границы: 59:37-6.1238; Вид объекта реестра границ: Зона с особыми условиями использования территории;

 ДОКУМЕНТ ПОДПИСАН ЭЛЕКТРОННОЙ ПОДПИСЬЮ Сертификат: 00BВ056B7401СВ38D2B3576ACDC8425108 Владелец: ФЕДЕРАЛЬНАЯ СЛУЖБА ГОСУДАРСТВЕННОЙ РЕГИСТРАЦИИ, КАДАСТРА И КАРТОГРАФИИ Действителен: с 27.06.2023 по 19.09.2024	инициалы, фамилия
полное наименование должности	

Земельный участок			
вид объекта недвижимости			
Лист № 4 раздела 4.1	Всего листов раздела 4.1: 17	Всего разделов: 8	Всего листов выписки: 160

14.06.2024г. № КУВИ-001/2024-159752213

Кадастровый номер: 59:37:1860101:289

		Вид зоны по документу: Публичный сервитут в целях подключения (технологического присоединения) к сетям инженерно-технического обеспечения – «Строительство участка ВЛ 0,4 кВ от ближайшей опоры ВЛ 0,4 кВ №2 ТП-0356 до границы участка Заявителя, оборудования учета э/э в шкафу на концевой опоре ВЛ 0,4 кВ вновь строящегося ответвления, входящих в ЭСК ПС 110/35/10 Быгель, для электроснабжения малоэтажной жилой застройки по адресу: Пермский край, г.о. город Березники, п. Николаев Посад, проезд Прикамский, з/у 3, кадастровый номер участка: 59:37:1860101:1032»; Тип зоны: Зона публичного сервитута
59:37:1860101:289/15	1276	вид ограничения (обременения): ограничения прав на земельный участок, предусмотренные статьей 56 Земельного кодекса Российской Федерации; Срок действия: не установлен; реквизиты документа-основания: приказ "Об установлении в пользу ПАО «Россети Урал» публичного сервитута в отношении земельного участка с кадастровым номером 59:37:1860101:289, расположенного в муниципальном образовании «Город Березники» Пермского края, п. Николаев Посад" от 21.11.2023 № 18-01-05-2271пз выдан: Управление имущественных и земельных отношений администрации города Березники; Содержание ограничения (обременения): Публичный сервитут для использования земель и земельных участков для подключения (технологического присоединения) к сетям инженерно-технического обеспечения - «Строительство участка ВЛ 0,4 кВ от ближайшей, построенной по ТУ №40-ТУ-06759 для Клепцова Д.Н., опоры ВЛ 0,4 кВ №8 ТП-0356 до границы участка Заявителя, оборудования учета э/э в шкафу на концевой опоре ВЛ 0,4 кВ вновь строящегося ответвления, входящих в ЭСК ПС 110/35/10 Быгель, для электроснабжения малоэтажной жилой застройки по адресу: 618400, Пермский край, г.о. город Березники, п. Николаев Посад, пер Орлинский з/у 9, кадастровый номер участка: 59:37:1860101:1425». Срок публичного сервитута: в соответствии с п.8 ст.39.43 ЗК РФ публичный сервитут считается установленным со дня внесения сведений о нем в Единый государственный реестр недвижимости, согласно Приказа Управления имущественных и земельных отношений Муниципального образования «Город Березники» Пермского края «ПАО «Россети Урал» публичного сервитута в отношении земельного участка с кадастровым номером 59:37:1860101:289, расположенного в муниципальном образовании «Город Березники» Пермского края, п. Николаев Посад» от 21.11.2023 г. № 18-01-05-2271пз срок публичного сервитута составляет 49 лет. Владелец публичного сервитута: Публичное Акционерное Общество «Россети Урал», ИНН 6671163413, ОГРН 1056604000970. Почтовый адрес Публичного акционерного Общества «Россети Урал»: 620026, Свердловская область, город Екатеринбург, улица Мамина – Сибиряка, д. 140, адрес электронной почты: perm@rosseti-ural.ru.; Реестровый номер границы: 59:37-6.1240; Вид объекта реестра границ: Зона с особыми условиями использования территории; Вид зоны по документу: Публичный сервитут для подключения (технологического присоединения) к сетям инженерно-технического обеспечения - «Строительство участка ВЛ 0,4 кВ от ближайшей, построенной по ТУ №40-ТУ-06759 для Клепцова Д.Н., опоры ВЛ 0,4 кВ №8 ТП-0356 до границы участка Заявителя, оборудования учета э/э в шкафу на концевой опоре ВЛ 0,4 кВ вновь строящегося ответвления, входящих в ЭСК ПС 110/35/10 Быгель, для электроснабжения малоэтажной жилой застройки по адресу: 618400, Пермский край, г.о. город

 ДОКУМЕНТ ПОДПИСАН ЭЛЕКТРОННОЙ ПОДПИСЬЮ Сертификат: 00BВ056B7401СВ38D2B3576ACDC8425108 Владелец: ФЕДЕРАЛЬНАЯ СЛУЖБА ГОСУДАРСТВЕННОЙ РЕГИСТРАЦИИ, КАДАСТРА И КАРТОГРАФИИ Действителен: с 27.06.2023 по 19.09.2024	инициалы, фамилия
полное наименование должности	

Земельный участок			
вид объекта недвижимости			
Лист № 5 раздела 4.1	Всего листов раздела 4.1: 17	Всего разделов: 8	Всего листов выписки: 160
14.06.2024г. № КУВИ-001/2024-159752213			
Кадастровый номер:		59:37:1860101:289	
		Березники, п. Николаев Посад, пер Орлинский з/у 9, кадастровый номер участка: 59:37:1860101:1425»; Тип зоны: Зона публичного сервитута	
59:37:1860101:289/16	894	вид ограничения (обременения): ограничения прав на земельный участок, предусмотренные статьей 56 Земельного кодекса Российской Федерации; Срок действия: не установлен; реквизиты документа-основания: приказ "Об установлении в пользу ПАО «Россети Урал» публичного сервитута в отношении земельных участков, расположенных в муниципальном образовании «Город Березники» Пермского края, п. Николаев Посад" от 17.11.2023 № 18-01-05-2238пз выдан: Управление имущественных и земельных отношений администрации города Березники; Содержание ограничения (обременения): Публичный сервитут для использования земель и земельных участков в целях подключения (технологического присоединения) к сетям инженерно-технического обеспечения – «Строительство участка ВЛ 0,4 кВ от ближайшей опоры ВЛ 0,4 кВ №2 ТП-0356 до границы участка Заявителя, оборудования учета э/э в шкафу на концевой опоре ВЛ 0,4 кВ вновь строящегося ответвления, входящих в ЭСК ПС 110/35/10 Быгель, для электроснабжения малоэтажной жилой застройки по адресу: Пермский край, муниципальное образование «Город Березники» Пермского края, поселок Николаев Посад, переулок Медвежий, земельный участок 1, кадастровый номер участка: 59:37:1860101:1388». Срок публичного сервитута: в соответствии с п.8 ст.39.43 ЗК РФ публичный сервитут считается установленным со дня внесения сведений о нем в Единый государственный реестр недвижимости, согласно Приказа Управления имущественных и земельных отношений Муниципального образования «Город Березники» Пермского края «Об установлении в пользу ПАО «Россети Урал» публичного сервитута в отношении земельных участков, расположенных в муниципальном образовании «Город Березники» Пермского края, п. Николаев Посад» от 17.11.2023 г. № 18-01-05-2238пз срок публичного сервитута составляет 49 лет. Владелец публичного сервитута: Публичное Акционерное Общество «Россети Урал», ИНН 6671163413, ОГРН 1056604000970. Почтовый адрес Публичного акционерного Общества «Россети Урал»: 620026, Свердловская область, город Екатеринбург, улица Мамина – Сибиряка, д. 140, адрес электронной почты: perm@gosseti-ural.ru.; Реестровый номер границы: 59:37-6.1253; Вид объекта реестра границ: Зона с особыми условиями использования территории; Вид зоны по документу: Публичный сервитут в целях подключения (технологического присоединения) к сетям инженерно-технического обеспечения – «Строительство участка ВЛ 0,4 кВ от ближайшей опоры ВЛ 0,4 кВ №2 ТП-0356 до границы участка Заявителя, оборудования учета э/э в шкафу на концевой опоре ВЛ 0,4 кВ вновь строящегося ответвления, входящих в ЭСК ПС 110/35/10 Быгель, для электроснабжения малоэтажной жилой застройки по адресу: Пермский край, муниципальное образование «Город Березники» Пермского края, поселок Николаев Посад, переулок Медвежий, земельный участок 1, кадастровый номер участка: 59:37:1860101:1388»; Тип зоны: Зона публичного сервитута	
59:37:1860101:289/17	30	вид ограничения (обременения): ограничения прав на земельный участок, предусмотренные статьей 56 Земельного кодекса Российской Федерации; Срок действия: не установлен; реквизиты документа-основания: приказ "Об установлении в пользу	

 ДОКУМЕНТ ПОДПИСАН ЭЛЕКТРОННОЙ ПОДПИСЬЮ Сертификат: 00BВ056B7401СВ38D2B3576ACDC8425108 Владелец: ФЕДЕРАЛЬНАЯ СЛУЖБА ГОСУДАРСТВЕННОЙ РЕГИСТРАЦИИ, КАДАСТРА И КАРТОГРАФИИ Действителен: с 27.06.2023 по 19.09.2024	инициалы, фамилия
полное наименование должности	

Земельный участок			
вид объекта недвижимости			
Лист № 6 раздела 4.1	Всего листов раздела 4.1: 17	Всего разделов: 8	Всего листов выписки: 160
14.06.2024г. № КУВИ-001/2024-159752213			
Кадастровый номер:		59:37:1860101:289	
		<p>ПАО «Россети Урал» публичного сервитута в отношении земельных участков, расположенных в муниципальном образовании «Город Березники» Пермского края, п. Николаев Посад" от 12.01.2024 № 18-01-05-14пз выдан: Управление имущественных и земельных отношений администрации города Березники; Содержание ограничения (обременения): Публичный сервитут для использования земель и земельных участков в целях подключения (технологического присоединения) к сетям инженерно-технического обеспечения - Строительство участка ВЛ 0,4 кВ от ближайшей, построенной по ТУ №40-ТУ-06759 для Клепцова Д.Н., опоры ВЛ 0,4 кВ №8 ТП-0356 до границы участка Заявителя, оборудования учета э/э в шкафу на концевой опоре ВЛ 0,4 кВ вновь строящегося ответвления, входящих в ЭСК ПС 110/35/10 Быгель, для электроснабжения малоэтажной жилой застройки, по адресу: 618400, Пермский край, г. Березники, посёлок Николаев Посад, переулок Медвежий, уч. 14., кадастровый номер участка: 59:37:1860101:1370. Срок публичного сервитута: в соответствии с п.8 ст.39.43 ЗК РФ публичный сервитут считается установленным со дня внесения сведений о нем в Единый государственный реестр недвижимости, согласно Приказа Управления имущественных и земельных отношений муниципального образования «Город Березники» Пермского края «Об установлении в пользу ПАО «Россети Урал» публичного сервитута в отношении земельных участков, расположенных в муниципальном образовании «Город Березники» Пермского края, п. Николаев Посад» от 12.01.2024 г. № 18-01-05-14пз срок публичного сервитута составляет 49 лет. Владелец публичного сервитута: Публичное Акционерное Общество «Россети Урал», ИНН 6671163413, ОГРН 1056604000970. Почтовый адрес Публичного акционерного Общества «Россети Урал»: 620026, Свердловская область, город Екатеринбург, улица Мамина – Сибиряка, д. 140, адрес электронной почты: perm@rosseti-ural.ru.; Реестровый номер границы: 59:37-6.1261; Вид объекта реестра границ: Зона с особыми условиями использования территории; Вид зоны по документу: Публичный сервитут в целях подключения (технологического присоединения) к сетям инженерно-технического обеспечения - Строительство участка ВЛ 0,4 кВ от ближайшей, построенной по ТУ №40-ТУ-06759 для Клепцова Д.Н., опоры ВЛ 0,4 кВ №8 ТП-0356 до границы участка Заявителя, оборудования учета э/э в шкафу на концевой опоре ВЛ 0,4 кВ вновь строящегося ответвления, входящих в ЭСК ПС 110/35/10 Быгель, для электроснабжения малоэтажной жилой застройки, по адресу: 618400, Пермский край, г. Березники, посёлок Николаев Посад, переулок Медвежий, уч. 14., кадастровый номер участка: 59:37:1860101:1370; Тип зоны: Зона публичного сервитута</p>	
59:37:1860101:289/18	350	<p>вид ограничения (обременения): ограничения прав на земельный участок, предусмотренные статьей 56 Земельного кодекса Российской Федерации; Срок действия: не установлен; реквизиты документа-основания: приказ "Об установлении в пользу ПАО «Россети Урал» публичного сервитута в отношении земельного участка с кадастровым номером 59:37:1860101:289, расположенного в муниципальном образовании «Город Березники» Пермского края, п. Николаев Посад" от 12.01.2024 № 18-01-05-16пз выдан: Управление имущественных и земельных отношений администрации города Березники; Содержание ограничения (обременения): Публичный сервитут для использования земель и земельных участков в целях подключения (технологического присоединения) к сетям инженерно-технического обеспечения - Строительство участка ВЛ 0,4 кВ от</p>	

 ДОКУМЕНТ ПОДПИСАН ЭЛЕКТРОННОЙ ПОДПИСЬЮ Сертификат: 00BВ056B7401СВ38D2В3576ACDC8425108 Владелец: ФЕДЕРАЛЬНАЯ СЛУЖБА ГОСУДАРСТВЕННОЙ РЕГИСТРАЦИИ, КАДАСТРА И КАРТОГРАФИИ Действителен: с 27.06.2023 по 19.09.2024	инициалы, фамилия
полное наименование должности	



Земельный участок			
вид объекта недвижимости			
Лист № 7 раздела 4.1	Всего листов раздела 4.1: 17	Всего разделов: 8	Всего листов выписки: 160

14.06.2024г. № КУВИ-001/2024-159752213

Кадастровый номер: 59:37:1860101:289

		<p>ближайшей, построенной по ТУ №40-ТУ-07134 для заявителя Черныш С.В., опоры ВЛ 0,4 кВ №8 ТП-0356 до границы участка Заявителя, оборудования учета э/э в шкафу на концевой опоре ВЛ 0,4 кВ вновь строящегося ответвления, входящих в ЭСК ПС 110/35/10 Быгель, для электроснабжения малоэтажной жилой застройки, по адресу: Пермский край, г.о. Город Березники, посёлок Николаев Посад, переулок Медвежий, з/у 4, кадастровый номер участка: 59:37:1860101:1365. Срок публичного сервитута: в соответствии с п.8 ст.39.43 ЗК РФ публичный сервитут считается установленным со дня внесения сведений о нем в Единый государственный реестр недвижимости, согласно Приказа Управления имущественных и земельных отношений муниципального образования «Город Березники» Пермского края «Об установлении в пользу ПАО «Россети Урал» публичного сервитута в отношении земельного участка с кадастровым номером 59:37:1860101:289, расположенного в муниципальном образовании «Город Березники» Пермского края, п. Николаев Посад» от 12.01.2024 г. № 18-01-05-16пз срок публичного сервитута составляет 49 лет. Владелец публичного сервитута: Публичное Акционерное Общество «Россети Урал», ИНН 6671163413, ОГРН 1056604000970. Почтовый адрес Публичного акционерного Общества «Россети Урал»: 620026, Свердловская область, город Екатеринбург, улица Мамина – Сибиряка, д. 140, адрес электронной почты: perm@rosseti-ural.ru.; Реестровый номер границы: 59:37-6.1263; Вид объекта реестра границ: Зона с особыми условиями использования территории; Вид зоны по документу: Публичный сервитут в целях подключения (технологического присоединения) к сетям инженерно-технического обеспечения - Строительство участка ВЛ 0,4 кВ от ближайшей, построенной по ТУ №40-ТУ-07134 для заявителя Черныш С.В., опоры ВЛ 0,4 кВ №8 ТП-0356 до границы участка Заявителя, оборудования учета э/э в шкафу на концевой опоре ВЛ 0,4 кВ вновь строящегося ответвления, входящих в ЭСК ПС 110/35/10 Быгель, для электроснабжения малоэтажной жилой застройки, по адресу: Пермский край, г.о. Город Березники, посёлок Николаев Посад, переулок Медвежий, з/у 4, кадастровый номер участка: 59:37:1860101:1365; Тип зоны: Зона публичного сервитута</p>
59:37:1860101:289/19	433	<p>вид ограничения (обременения): ограничения прав на земельный участок, предусмотренные статьей 56 Земельного кодекса Российской Федерации; Срок действия: не установлен; реквизиты документа-основания: приказ "Об установлении в пользу ПАО «Россети Урал» публичного сервитута в отношении земельного участка с кадастровым номером 59:37:1860101:289, расположенном в муниципальном образовании «Город Березники» Пермского края, п. Николаев Посад" от 12.01.2024 № 18-01-05-15пз выдан: Управление имущественных и земельных отношений администрации города Березники; Содержание ограничения (обременения): Публичный сервитут для использования земель и земельных участков в целях подключения (технологического присоединения) к сетям инженерно-технического обеспечения - Строительство участка ВЛ 0,4 кВ от ближайшей, построенной по ТУ №40-ТУ-06759 для Клепцова Д.Н., опоры ВЛ 0,4 кВ №8 ТП-0356 до границы участка Заявителя, оборудования учета э/э в шкафу на концевой опоре ВЛ 0,4 кВ вновь строящегося ответвления, входящих в ЭСК ПС 110/35/10 Быгель, для электроснабжения малоэтажной жилой застройки, по адресу: Пермский край, г.о. город Березники, поселок Николаев Посад, переулок Звездный, з/у 7, кадастровый номер участка: 59:37:1860101:1361. Срок публичного сервитута: в</p>

 ДОКУМЕНТ ПОДПИСАН ЭЛЕКТРОННОЙ ПОДПИСЬЮ Сертификат: 00BV056B7401CB38D2B3576ACDC8425108 Владелец: ФЕДЕРАЛЬНАЯ СЛУЖБА ГОСУДАРСТВЕННОЙ РЕГИСТРАЦИИ, КАДАСТРА И КАРТОГРАФИИ Действителен: с 27.06.2023 по 19.09.2024	инициалы, фамилия
полное наименование должности	



Земельный участок			
вид объекта недвижимости			
Лист № 8 раздела 4.1	Всего листов раздела 4.1: 17	Всего разделов: 8	Всего листов выписки: 160

14.06.2024г. № КУВИ-001/2024-159752213

Кадастровый номер: 59:37:1860101:289

		<p>соответствии с п.8 ст.39.43 ЗК РФ публичный сервитут считается установленным со дня внесения сведений о нем в Единый государственный реестр недвижимости, согласно Приказа Управления имущественных и земельных отношений муниципального образования «Город Березники» Пермского края «Об установлении в пользу ПАО «Россети Урал» публичного сервитута в отношении земельного участка с кадастровым номером 59:37:1860101:289, расположенном в муниципальном образовании «Город Березники» Пермского края, п. Николаев Посад» от 12.01.2024 г. № 18-01-05-15пз срок публичного сервитута составляет 49 лет. Обладатель публичного сервитута: Публичное Акционерное Общество «Россети Урал», ИНН 6671163413, ОГРН 1056604000970. Почтовый адрес Публичного акционерного Общества «Россети Урал»: 620026, Свердловская область, город Екатеринбург, улица Мамина – Сибиряка, д. 140, адрес электронной почты: perm@rosseti-ural.ru.; Реестровый номер границы: 59:37-6.1262; Вид объекта реестра границ: Зона с особыми условиями использования территории; Вид зоны по документу: Публичный сервитут в целях подключения (технологического присоединения) к сетям инженерно-технического обеспечения - Строительство участка ВЛ 0,4 кВ от ближайшей, построенной по ТУ №40-ТУ-06759 для Клепцова Д.Н., опоры ВЛ 0,4 кВ №8 ТП-0356 до границы участка Заявителя, оборудования учета э/э в шкафу на концевой опоре ВЛ 0,4 кВ вновь строящегося ответвления, входящих в ЭСК ПС 110/35/10 Быгель, для электроснабжения малоэтажной жилой застройки, по адресу: Пермский край, г.о. город Березники, поселок Николаев Посад, переулок Звездный, з/у 7, кадастровый номер участка: 59:37:1860101:1361; Тип зоны: Зона публичного сервитута</p>
59:37:1860101:289/20	123	<p>вид ограничения (обременения): ограничения прав на земельный участок, предусмотренные статьей 56 Земельного кодекса Российской Федерации; Срок действия: не установлен; реквизиты документа-основания: приказ «Об установлении в пользу ПАО «Россети Урал» публичного сервитута в отношении земельного участка с кадастровым номером 59:37:1860101:289, расположенного в муниципальном образовании «Город Березники» Пермского края, п. Николаев Посад» от 01.03.2024 № 18-01-05-339пз выдан: Управление имущественных и земельных отношений администрации города Березники; Содержание ограничения (обременения): Публичный сервитут для использования земель и земельных участков в целях подключения (технологического присоединения) к сетям инженерно-технического обеспечения – «Строительство участка ВЛ 0,4 кВ от ближайшей опоры ВЛ 0,4 кВ №2 ТП-0356 до границы участка Заявителя, оборудования учета э/э в шкафу на концевой опоре ВЛ 0,4 кВ вновь строящегося ответвления от ближайшей опоры ВЛ 0,4 кВ №2 ТП-0356, РП - Разделительный КВЛ 10 кВ, входящих в ЭСК ПС 110/35/10 Быгель, для электроснабжения малоэтажной жилой застройки по адресу: Пермский край, г.о. город Березники, п. Николаев Посад, пер Медвежий, з/у 5, кадастровый номер участка: 59:37:1860101:1375». Срок публичного сервитута: в соответствии с п.8 ст.39.43 ЗК РФ публичный сервитут считается установленным со дня внесения сведений о нем в Единый государственный реестр недвижимости, согласно Приказа Управления имущественных и земельных отношений Муниципального образования «Город Березники» Пермского края «Об установлении в пользу ПАО «Россети Урал» публичного сервитута в отношении земельного участка с кадастровым номером 59:37:1860101:289, расположенного в муниципальном</p>

	 <p>ДОКУМЕНТ ПОДПИСАН ЭЛЕКТРОННОЙ ПОДПИСЬЮ</p> <p>Сертификат: 00BV056B7401CB38D2B3576ACDC8425108 Владелец: ФЕДЕРАЛЬНАЯ СЛУЖБА ГОСУДАРСТВЕННОЙ РЕГИСТРАЦИИ, КАДАСТРА И КАРТОГРАФИИ Действителен: с 27.06.2023 по 19.09.2024</p>	
полное наименование должности	инициалы, фамилия	



Земельный участок			
вид объекта недвижимости			
Лист № 9 раздела 4.1	Всего листов раздела 4.1: 17	Всего разделов: 8	Всего листов выписки: 160

14.06.2024г. № КУВИ-001/2024-159752213	
Кадастровый номер:	59:37:1860101:289

		образовании «Город Березники» Пермского края, п. Николаев Посад» от 01.03.2024 г. № 18-01-05-339пз срок публичного сервитута составляет 49 лет. Владелец публичного сервитута: Публичное Акционерное Общество «Россети Урал», ИНН 6671163413, ОГРН 1056604000970. Почтовый адрес Публичного акционерного Общества «Россети Урал»: 620026, Свердловская область, город Екатеринбург, улица Мамина – Сибиряка, д. 140, адрес электронной почты: perm@rosseti-ural.ru.; Реестровый номер границы: 59:37-6.1271; Вид объекта реестра границ: Зона с особыми условиями использования территории; Вид зоны по документу: Публичный сервитут в целях подключения (технологического присоединения) к сетям инженерно-технического обеспечения – «Строительство участка ВЛ 0,4 кВ от ближайшей опоры ВЛ 0,4 кВ №2 ТП-0356 до границы участка Заявителя, оборудования учета э/э в шкафу на концевой опоре ВЛ 0,4 кВ вновь строящегося ответвления от ближайшей опоры ВЛ 0,4 кВ №2 ТП-0356, РП - Разделительный КВЛ 10 кВ, входящих в ЭСК ПС 110/35/10 Быгель, для электроснабжения малоэтажной жилой застройки по адресу: Пермский край, г.о. город Березники, п Николаев Посад, пер Медвежий, з/у 5, кадастровый номер участка: 59:37:1860101:1375»; Тип зоны: Зона публичного сервитута
59:37:1860101:289/21	648	вид ограничения (обременения): публичный сервитут; Срок действия: не установлен; реквизиты документа-основания: приказ «Об установлении в пользу ПАО «Россети Урал» публичного сервитута в отношении земельного участка с кадастровым номером 59:37:1860101:289, расположенного в муниципальном образовании «Город Березники» Пермского края, п. Николаев Посад» от 27.05.2024 № 18-01-05-817пз выдан: Управление имущественных и земельных отношений Муниципального образования "Город Березники" Пермского края; Содержание ограничения (обременения): ; Реестровый номер границы: 59:37:1860101-17.1; Вид объекта реестра границ: Публичный сервитут
59:37:1860101:289/22	442	вид ограничения (обременения): публичный сервитут; Срок действия: не установлен; реквизиты документа-основания: приказ «Об установлении в пользу ПАО «Россети Урал» публичного сервитута в отношении земельного участка с кадастровым номером 59:37:1860101:289, расположенного в муниципальном образовании «Город Березники» Пермского края, п. Николаев Посад» от 27.05.2024 № 18-01-05-818пз выдан: Управление имущественных и земельных отношений Муниципального образования "Город Березники" Пермского края; Содержание ограничения (обременения): ; Реестровый номер границы: 59:37:1860101-17.2; Вид объекта реестра границ: Публичный сервитут
4	данные отсутствуют	вид ограничения (обременения): ограничения прав на земельный участок, предусмотренные статьей 56 Земельного кодекса Российской Федерации; Срок действия: не установлен; реквизиты документа-основания: водный кодекс Российской Федерации от 03.06.2006 № 74-ФЗ выдан: Государственная Дума Российской Федерации; постановление «Об утверждении правил установления на местности границ водоохранных зон и границ прибрежных защитных полос водных объектов» от 10.01.2009 № 17 выдан: Правительство Российской Федерации; приказ "Об утверждении установленных границ водоохранных зон, границ прибрежных защитных полос и границ береговых полос малых рек, впадающих в Камское водохранилище на территории Пермского края" от 27.08.2019 № СЭД-30-01-02-1133 выдан: Министерство природных ресурсов, лесного хозяйства и экологии

 ДОКУМЕНТ ПОДПИСАН ЭЛЕКТРОННОЙ ПОДПИСЬЮ Сертификат: 00BВ056B7401СВ38D2B3576ACDC8425108 Владелец: ФЕДЕРАЛЬНАЯ СЛУЖБА ГОСУДАРСТВЕННОЙ РЕГИСТРАЦИИ, КАДАСТРА И КАРТОГРАФИИ Действителен: с 27.06.2023 по 19.09.2024	инициалы, фамилия
полное наименование должности	



Земельный участок			
вид объекта недвижимости			
Лист № 10 раздела 4.1	Всего листов раздела 4.1: 17	Всего разделов: 8	Всего листов выписки: 160

14.06.2024г. № КУВИ-001/2024-159752213

Кадастровый номер:

59:37:1860101:289

		<p>Пермского края; Содержание ограничения (обременения): Ограничение в использование объектов недвижимости в границах водоохранной зоны малых рек, впадающих в Камское водохранилище на территории Пермского края, Часть 30 установлены в соответствии со ст. 65 Водного кодекса Российской Федерации от 03 июня 2006 года № 74-ФЗ в границах водоохранной зоны запрещается: 1) использование сточных вод в целях регулирования плодородия почв; 2) размещение кладбищ, скотомогильников, объектов размещения отходов производства и потребления, химических, взрывчатых, токсичных, отравляющих и ядовитых веществ, пунктов захоронения радиоактивных отходов; 3) осуществление авиационных мер по борьбе с вредными организмами; 4) движение и стоянка транспортных средств (кроме специальных транспортных средств), за исключением их движения по дорогам и стоянки на дорогах и в специально оборудованных местах, имеющих твердое покрытие; 5) размещение автозаправочных станций, складов горюче-смазочных материалов (за исключением случаев, если автозаправочные станции, склады горюче-смазочных материалов размещены на территориях портов, судостроительных и судоремонтных организаций, инфраструктуры внутренних водных путей при условии соблюдения требований законодательства в области охраны окружающей среды и настоящего Кодекса), станций технического обслуживания, используемых для технического осмотра и ремонта транспортных средств, осуществление мойки транспортных средств; 6) размещение специализированных хранилищ пестицидов и агрохимикатов, применение пестицидов и агрохимикатов; 7) сброс сточных, в том числе дренажных, вод; 8) разведка и добыча общераспространенных полезных ископаемых (за исключением случаев, если разведка и добыча общераспространенных полезных ископаемых осуществляются пользователями недр, осуществляющими разведку и добычу иных видов полезных ископаемых, в границах предоставленных им в соответствии с законодательством Российской Федерации о недрах горных отводов и (или) геологических отводов на основании утвержденного технического проекта в соответствии со статьей 19.1 Закона Российской Федерации от 21 февраля 1992 года N 2395-1 "О недрах"). В границах водоохранной зоны допускается проектирование, строительство, реконструкция, ввод в эксплуатацию, эксплуатация хозяйственных и иных объектов при условии оборудования таких объектов сооружениями, обеспечивающими охрану водных объектов от загрязнения, засорения и истощения вод в соответствии с водным законодательством и законодательством в области охраны окружающей среды.; Реестровый номер границы: 59:00-6.730; Вид зоны по документу: Водоохранная зона малых рек, впадающих в Камское водохранилище на территории Пермского края, Часть 30; Тип зоны: Водоохранная зона</p>
5	данные отсутствуют	<p>вид ограничения (обременения): ограничения прав на земельный участок, предусмотренные статьей 56 Земельного кодекса Российской Федерации; Срок действия: не установлен; реквизиты документа-основания: постановление "Об утверждении правил охраны газораспределительных сетей" от 20.11.2000 № 878 выдан: Правительство Российской Федерации; приказ "Об утверждении границ охранных зон газопроводов" от 15.07.2020 № 31-02-1-4-242 выдан: Министерство по управлению имуществом и градостроительной деятельности Пермского края; Содержание ограничения (обременения): Ограничения в использовании объектов недвижимости в границах охранной зоны газопровода высокого давления II категории ГРС-3-ТЭЦ-10".</p>

 ДОКУМЕНТ ПОДПИСАН ЭЛЕКТРОННОЙ ПОДПИСЬЮ Сертификат: 00BВ056B7401CB38D2B3576ACDC8425108 Владелец: ФЕДЕРАЛЬНАЯ СЛУЖБА ГОСУДАРСТВЕННОЙ РЕГИСТРАЦИИ, КАДАСТРА И КАРТОГРАФИИ Действителен: с 27.06.2023 по 19.09.2024	инициалы, фамилия
полное наименование должности	

Земельный участок			
вид объекта недвижимости			
Лист № 11 раздела 4.1	Всего листов раздела 4.1: 17	Всего разделов: 8	Всего листов выписки: 160

14.06.2024г. № КУВИ-001/2024-159752213	
Кадастровый номер:	59:37:1860101:289

		Кадастровый номер сооружения 59:03:0000000:2335 установлены в соответствии с Постановлением Правительства РФ № 878 от 20.11.2000 "Об утверждении правил охраны газораспределительных сетей". На земельные участки, входящие в охранные зоны газораспределительных сетей налагаются ограничения (обременения), которыми запрещается: а) строить объекты жилищно-гражданского и производственного назначения; б) сносить и реконструировать мосты, коллекторы, автомобильные и железные дороги с расположенными на них газораспределительными сетями без предварительного выноса этих газопроводов по согласованию с эксплуатационными организациями; в) разрушать берегоукрепительные сооружения, водопропускные устройства, земляные и иные сооружения, предохраняющие газораспределительные сети от разрушений; г) перемещать, повреждать, засыпать и уничтожать опознавательные знаки, контрольно-измерительные пункты и другие устройства газораспределительных сетей; д) устраивать свалки и склады, разливать растворы кислот, солей, щелочей и других химически активных веществ; е) огораживать и перегораживать охранные зоны, препятствовать доступу персонала эксплуатационных организаций к газораспределительным сетям, проведению обслуживания и устранению повреждений газораспределительных сетей; ж) разводить огонь и размещать источники огня; з) рыть погреба, копать и обрабатывать почву сельскохозяйственными и мелиоративными орудиями и механизмами на глубину более 0,3 метра; и) открывать калитки и двери газорегуляторных пунктов, станций катодной и дренажной защиты, люки подземных колодцев, включать или отключать электроснабжение средств связи, освещения и систем телемеханики; к) набрасывать, приставлять и привязывать к опорам и надземным газопроводам, ограждениям и зданиям газораспределительных сетей посторонние предметы, лестницы, влезать на них; л) самовольно подключаться к газораспределительным сетям.; Реестровый номер границы: 59:00-6.853; Вид зоны по документу: Охранный зона газопровода высокого давления II категории ГРС-3-ТЭЦ-10". Кадастровый номер сооружения 59:03:0000000:2335; Тип зоны: Охранный зона инженерных коммуникаций
6	данные отсутствуют	вид ограничения (обременения): ограничения прав на земельный участок, предусмотренные статьей 56 Земельного кодекса Российской Федерации; Срок действия: не установлен; реквизиты документа-основания: постановление "Об утверждении правил охраны газораспределительных сетей" от 20.11.2000 № 878 выдан: Правительство Российской Федерации; приказ "Об утверждении границ охранных зон газопроводов" от 01.11.2019 № СЭД-31-02-2-2-1345 выдан: Министерство по управлению имуществом и градостроительной деятельности Пермского края; Содержание ограничения (обременения): Ограничение в использовании объектов недвижимости в границах зоны с особыми условиями использования территории газопровода высокого давления от врезки в существующий газопровод "ГРС 3 - ТЭЦ 10" до п. Николаев Посад Усольского района, Пермского края, устанавливается в соответствии Постановления Правительства Российской Федерации от 20.11.2000 № 878 "Об утверждении правил охраны газораспределительных сетей". На земельные участки, входящие в охранные зоны газораспределительных сетей налагаются ограничения (обременения), которыми запрещается: а) строить объекты жилищно-гражданского и производственного назначения; б) сносить и реконструировать мосты, коллекторы, автомобильные и железные дороги с

 ДОКУМЕНТ ПОДПИСАН ЭЛЕКТРОННОЙ ПОДПИСЬЮ Сертификат: 00BV056B7401CB38D2B3576ACDC8425108 Владелец: ФЕДЕРАЛЬНАЯ СЛУЖБА ГОСУДАРСТВЕННОЙ РЕГИСТРАЦИИ, КАДАСТРА И КАРТОГРАФИИ Действителен: с 27.06.2023 по 19.09.2024	инициалы, фамилия
полное наименование должности	



Земельный участок			
вид объекта недвижимости			
Лист № 12 раздела 4.1	Всего листов раздела 4.1: 17	Всего разделов: 8	Всего листов выписки: 160

14.06.2024г. № КУВИ-001/2024-159752213

Кадастровый номер: 59:37:1860101:289

		<p>расположенными на них газораспределительными сетями без предварительного выноса этих газопроводов по согласованию с эксплуатационными организациями; в) разрушать берегоукрепительные сооружения, водопропускные устройства, земляные и иные сооружения, предохраняющие газораспределительные сети от разрушений; г) перемещать, повреждать, засыпать и уничтожать опознавательные знаки, контрольно-измерительные пункты и другие устройства газораспределительных сетей; д) устраивать свалки и склады, разливать растворы кислот, солей, щелочей и других химически активных веществ; е) огораживать и перегораживать охранные зоны, препятствовать доступу персонала эксплуатационных организаций к газораспределительным сетям, проведению обслуживания и устранению повреждений газораспределительных сетей; ж) разводить огонь и размещать источники огня; з) рыть погреба, копать и обрабатывать почву сельскохозяйственными и мелиоративными орудиями и механизмами на глубину более 0,3 метра; и) открывать калитки и двери газорегуляторных пунктов, станций катодной и дренажной защиты, люки подземных колодцев, включать или отключать электроснабжение средств связи, освещения и систем телемеханики; к) набрасывать, приставлять и привязывать к опорам и надземным газопроводам, ограждениям и зданиям газораспределительных сетей посторонние предметы, лестницы, влезать на них; л) самовольно подключаться к газораспределительным сетям.; Реестровый номер границы: 59:37-6.641; Вид объекта реестра границ: Зона с особыми условиями использования территории; Вид зоны по документу: Охранная зона газопровода высокого давления от врезки в существующий газопровод "ГРС 3 - ТЭЦ 10" до п. Николаев Посад Усольского района, Пермского края; Тип зоны: Охранная зона инженерных коммуникаций</p>
7	данные отсутствуют	<p>вид ограничения (обременения): ограничения прав на земельный участок, предусмотренные статьей 56 Земельного кодекса Российской Федерации; Срок действия: не установлен; реквизиты документа-основания: постановление "Об утверждении правил охраны газораспределительных сетей" от 20.11.2000 № 878 выдан: Правительство Российской Федерации; приказ "Об утверждении границ охранных зон газопроводов" от 01.11.2019 № СЭД-31-02-2-2-1345 выдан: Министерство по управлению имуществом и градостроительной деятельности Пермского края; Содержание ограничения (обременения): Ограничение в использовании объектов недвижимости в границах зоны с особыми условиями использования территории распределительных газопроводов низкого давления в районе ул. Посадская, ул. Святой Ольги, ул. Западная, ул. Большая Никольская в п. Николаев Посад, Усольского района, Пермского края, устанавливается в соответствии Постановления Правительства Российской Федерации от 20.11.2000 № 878 "Об утверждении правил охраны газораспределительных сетей". На земельные участки, входящие в охранные зоны газораспределительных сетей налагаются ограничения (обременения), которыми запрещается: а) строить объекты жилищно-гражданского и производственного назначения; б) сносить и реконструировать мосты, коллекторы, автомобильные и железные дороги с расположенными на них газораспределительными сетями без предварительного выноса этих газопроводов по согласованию с эксплуатационными организациями; в) разрушать берегоукрепительные сооружения, водопропускные устройства, земляные и иные сооружения, предохраняющие</p>

 ДОКУМЕНТ ПОДПИСАН ЭЛЕКТРОННОЙ ПОДПИСЬЮ Сертификат: 00BV056B7401CB38D2B3576ACDC8425108 Владелец: ФЕДЕРАЛЬНАЯ СЛУЖБА ГОСУДАРСТВЕННОЙ РЕГИСТРАЦИИ, КАДАСТРА И КАРТОГРАФИИ Действителен: с 27.06.2023 по 19.09.2024	инициалы, фамилия
полное наименование должности	



Земельный участок			
вид объекта недвижимости			
Лист № 13 раздела 4.1	Всего листов раздела 4.1: 17	Всего разделов: 8	Всего листов выписки: 160

14.06.2024г. № КУВИ-001/2024-159752213

Кадастровый номер: 59:37:1860101:289

		<p>газораспределительные сети от разрушений; г) перемещать, повреждать, засыпать и уничтожать опознавательные знаки, контрольно-измерительные пункты и другие устройства газораспределительных сетей; д) устраивать свалки и склады, разливать растворы кислот, солей, щелочей и других химически активных веществ; е) огораживать и перегораживать охранные зоны, препятствовать доступу персонала эксплуатационных организаций к газораспределительным сетям, проведению обслуживания и устранению повреждений газораспределительных сетей; ж) разводить огонь и размещать источники огня; з) рыть погреба, копать и обрабатывать почву сельскохозяйственными и мелиоративными орудиями и механизмами на глубину более 0,3 метра; и) открывать калитки и двери газорегуляторных пунктов, станций катодной и дренажной защиты, люки подземных колодцев, включать или отключать электроснабжение средств связи, освещения и систем телемеханики; к) набрасывать, приставлять и привязывать к опорам и надземным газопроводам, ограждениям и зданиям газораспределительных сетей посторонние предметы, лестницы, влезать на них; л) самовольно подключаться к газораспределительным сетям.;</p> <p>Реестровый номер границы: 59:37-6.643; Вид объекта реестра границ: Зона с особыми условиями использования территории; Вид зоны по документу: Охранная зона распределительных газопроводов низкого давления в районе ул. Посадская, ул. Святой Ольги, ул. Западная, ул. Большая Никольская в п. Николаев Посад, Усольского района, Пермского края; Тип зоны: Охранная зона инженерных коммуникаций</p>
8	данные отсутствуют	<p>вид ограничения (обременения): ограничения прав на земельный участок, предусмотренные статьей 56 Земельного кодекса Российской Федерации; Срок действия: не установлен; реквизиты документа-основания: постановление "Об утверждении правил охраны газораспределительных сетей" от 20.11.2000 № 878 выдан: Постановление Правительства Российской Федерации; приказ "Об утверждении границы охранной зоны газопровода" от 25.02.2021 № 31-02-1-4-242 выдан: Министерство по управлению имуществом и градостроительной деятельности Пермского края; Содержание ограничения (обременения): Ширина охранной зоны газопровода определена в соответствии с Постановлением Правительства РФ от 20 ноября 2000 №878 «Об утверждении Правил охраны газораспределительных сетей». На земельные участки, входящие в охранные зоны газораспределительных сетей налагаются ограничения (обременения), которыми запрещается: а) строить объекты жилищно-гражданского и производственного назначения; б) сносить и реконструировать мосты, коллекторы, автомобильные и железные дороги с расположенными на них газораспределительными сетями без предварительного выноса этих газопроводов по согласованию с эксплуатационными организациями; в) разрушать берегоукрепительные сооружения, водопропускные устройства, земляные и иные сооружения, предохраняющие газораспределительные сети от разрушений; г) перемещать, повреждать, засыпать и уничтожать опознавательные знаки, контрольно-измерительные пункты и другие устройства газораспределительных сетей; д) устраивать свалки и склады, разливать растворы кислот, солей, щелочей и других химически активных веществ; е) огораживать и перегораживать охранные зоны, препятствовать доступу персонала эксплуатационных организаций к газораспределительным сетям, проведению обслуживания и устранению повреждений</p>

 ДОКУМЕНТ ПОДПИСАН ЭЛЕКТРОННОЙ ПОДПИСЬЮ Сертификат: 00BВ056B7401СВ38D2B3576ACDC8425108 Владелец: ФЕДЕРАЛЬНАЯ СЛУЖБА ГОСУДАРСТВЕННОЙ РЕГИСТРАЦИИ, КАДАСТРА И КАРТОГРАФИИ Действителен: с 27.06.2023 по 19.09.2024	инициалы, фамилия
полное наименование должности	



Земельный участок			
вид объекта недвижимости			
Лист № 14 раздела 4.1	Всего листов раздела 4.1: 17	Всего разделов: 8	Всего листов выписки: 160

14.06.2024г. № КУВИ-001/2024-159752213

Кадастровый номер: 59:37:1860101:289

		газораспределительных сетей; ж) разводить огонь и размещать источники огня; з) рыть погребов, копать и обрабатывать почву сельскохозяйственными и мелиоративными орудиями и механизмами на глубину более 0,3 метра; и) открывать калитки и двери газорегуляторных пунктов, станций катодной и дренажной защиты, люки подземных колодцев, включать или отключать электроснабжение средств связи, освещения и систем телемеханики; к) набрасывать, приставлять и привязывать к опорам и надземным газопроводам, ограждениям и зданиям газораспределительных сетей посторонние предметы, лестницы, влезать на них; л) самовольно подключаться к газораспределительным сетям.; Реестровый номер границы: 59:37-6.739; Вид объекта реестра границ: Зона с особыми условиями использования территории; Вид зоны по документу: Охранная зона распределительного газопровода низкого давления в районе Полянского проезда, ул. Малая Троицкая, ул. Уездная в п. Николаев Посад; Тип зоны: Охранная зона инженерных коммуникаций
	Весь	вид ограничения (обременения): публичный сервитут; Срок действия: не установлен; реквизиты документа-основания: межевой план от 15.04.2011 № б/н выдан: Кадастровый инженер Чиркова Е.В.; Содержание ограничения (обременения): Право прохода и проезда через земельный участок к землям общего пользования
	Весь	вид ограничения (обременения): ограничения прав на земельный участок, предусмотренные статьей 56 Земельного кодекса Российской Федерации; Срок действия: не установлен; реквизиты документа-основания: постановление "Об утверждении правил охраны газораспределительных сетей" от 20.11.2000 № 878 выдан: Постановление Правительства Российской Федерации; приказ "Об утверждении границы охранной зоны газопровода" от 25.02.2021 № 31-02-1-4-242 выдан: Министерство по управлению имуществом и градостроительной деятельности Пермского края; Содержание ограничения (обременения): Ширина охранной зоны газопровода определена в соответствии с Постановлением Правительства РФ от 20 ноября 2000 №878 «Об утверждении Правил охраны газораспределительных сетей». На земельные участки, входящие в охранные зоны газораспределительных сетей налагаются ограничения (обременения), которыми запрещается: а) строить объекты жилищно-гражданского и производственного назначения; б) сносить и реконструировать мосты, коллекторы, автомобильные и железные дороги с расположенными на них газораспределительными сетями без предварительного выноса этих газопроводов по согласованию с эксплуатационными организациями; в) разрушать берегоукрепительные сооружения, водопропускные устройства, земляные и иные сооружения, предохраняющие газораспределительные сети от разрушений; г) перемещать, повреждать, засыпать и уничтожать опознавательные знаки, контрольно-измерительные пункты и другие устройства газораспределительных сетей; д) устраивать свалки и склады, разливать растворы кислот, солей, щелочей и других химически активных веществ; е) огораживать и перегораживать охранные зоны, препятствовать доступу персонала эксплуатационных организаций к газораспределительным сетям, проведению обслуживания и устранению повреждений газораспределительных сетей; ж) разводить огонь и размещать источники огня; з) рыть погребов, копать и обрабатывать почву сельскохозяйственными и мелиоративными орудиями и механизмами на глубину более 0,3 метра; и) открывать калитки и

 ДОКУМЕНТ ПОДПИСАН ЭЛЕКТРОННОЙ ПОДПИСЬЮ Сертификат: 00BV056B7401CB38D2B3576ACDC8425108 Владелец: ФЕДЕРАЛЬНАЯ СЛУЖБА ГОСУДАРСТВЕННОЙ РЕГИСТРАЦИИ, КАДАСТРА И КАРТОГРАФИИ Действителен: с 27.06.2023 по 19.09.2024	инициалы, фамилия
полное наименование должности	



Земельный участок			
вид объекта недвижимости			
Лист № 15 раздела 4.1	Всего листов раздела 4.1: 17	Всего разделов: 8	Всего листов выписки: 160

14.06.2024г. № КУВИ-001/2024-159752213

Кадастровый номер:

59:37:1860101:289

		двери газорегуляторных пунктов, станций катодной и дренажной защиты, люки подземных колодцев, включать или отключать электроснабжение средств связи, освещения и систем телемеханики; к) набрасывать, приставлять и привязывать к опорам и надземным газопроводам, ограждениям и зданиям газораспределительных сетей посторонние предметы, лестницы, влезать на них; л) самовольно подключаться к газораспределительным сетям.; Реестровый номер границы: 59:37-6.739; Вид объекта реестра границ: Зона с особыми условиями использования территории; Вид зоны по документу: Охранная зона распределительного газопровода низкого давления в районе Полянского проезда, ул. Малая Троицкая, ул. Уездная в п. Николаев Посад; Тип зоны: Охранная зона инженерных коммуникаций
Весь		вид ограничения (обременения): ограничения прав на земельный участок, предусмотренные статьей 56 Земельного кодекса Российской Федерации; Срок действия: не установлен; реквизиты документа-основания: постановление "Об утверждении правил охраны газораспределительных сетей" от 20.11.2000 № 878 выдан: Правительство Российской Федерации; приказ "Об утверждении границ охранных зон газопроводов" от 01.11.2019 № СЭД-31-02-2-2-1345 выдан: Министерство по управлению имуществом и градостроительной деятельности Пермского края; Содержание ограничения (обременения): Ограничение в использовании объектов недвижимости в границах зоны с особыми условиями использования территории газопровода высокого давления от врезки в существующий газопровод "ГРС 3 - ТЭЦ 10" до п. Николаев Посад Усольского района, Пермского края, устанавливается в соответствии Постановления Правительства Российской Федерации от 20.11.2000 № 878 "Об утверждении правил охраны газораспределительных сетей". На земельные участки, входящие в охранные зоны газораспределительных сетей налагаются ограничения (обременения), которыми запрещается: а) строить объекты жилищно-гражданского и производственного назначения; б) сносить и реконструировать мосты, коллекторы, автомобильные и железные дороги с расположенными на них газораспределительными сетями без предварительного выноса этих газопроводов по согласованию с эксплуатационными организациями; в) разрушать берегоукрепительные сооружения, водопропускные устройства, земляные и иные сооружения, предохраняющие газораспределительные сети от разрушений; г) перемещать, повреждать, засыпать и уничтожать опознавательные знаки, контрольно-измерительные пункты и другие устройства газораспределительных сетей; д) устраивать свалки и склады, разливать растворы кислот, солей, щелочей и других химически активных веществ; е) огораживать и перегораживать охранные зоны, препятствовать доступу персонала эксплуатационных организаций к газораспределительным сетям, проведению обслуживания и устранению повреждений газораспределительных сетей; ж) разводить огонь и размещать источники огня; з) рыть погреба, копать и обрабатывать почву сельскохозяйственными и мелиоративными орудиями и механизмами на глубину более 0,3 метра; и) открывать калитки и двери газорегуляторных пунктов, станций катодной и дренажной защиты, люки подземных колодцев, включать или отключать электроснабжение средств связи, освещения и систем телемеханики; к) набрасывать, приставлять и привязывать к опорам и надземным газопроводам, ограждениям и зданиям газораспределительных сетей посторонние предметы, лестницы, влезать на них; л) самовольно

	 ДОКУМЕНТ ПОДПИСАН ЭЛЕКТРОННОЙ ПОДПИСЬЮ Сертификат: 00ВВ056В7401СВ38D2В3576АСDС8425108 Владелец: ФЕДЕРАЛЬНАЯ СЛУЖБА ГОСУДАРСТВЕННОЙ РЕГИСТРАЦИИ, КАДАСТРА И КАРТОГРАФИИ Действителен: с 27.06.2023 по 19.09.2024	
полное наименование должности	инициалы, фамилия	





Земельный участок			
вид объекта недвижимости			
Лист № 16 раздела 4.1	Всего листов раздела 4.1: 17	Всего разделов: 8	Всего листов выписки: 160

14.06.2024г. № КУВИ-001/2024-159752213

Кадастровый номер:

59:37:1860101:289

		подключаться к газораспределительным сетям.; Реестровый номер границы: 59:37-6.641; Вид объекта реестра границ: Зона с особыми условиями использования территории; Вид зоны по документу: Охранная зона газопровода высокого давления от врезки в существующий газопровод "ГРС 3 - ТЭЦ 10" до п. Николаев Посад Усольского района, Пермского края; Тип зоны: Охранная зона инженерных коммуникаций
Весь		вид ограничения (обременения): ограничения прав на земельный участок, предусмотренные статьей 56 Земельного кодекса Российской Федерации; Срок действия: не установлен; реквизиты документа-основания: постановление "Об утверждении правил охраны газораспределительных сетей" от 20.11.2000 № 878 выдан: Правительство Российской Федерации; приказ "Об утверждении границ охранных зон газопроводов" от 01.11.2019 № СЭД-31-02-2-2-1345 выдан: Министерство по управлению имуществом и градостроительной деятельности Пермского края; Содержание ограничения (обременения): Ограничение в использовании объектов недвижимости в границах зоны с особыми условиями использования территории распределительных газопроводов низкого давления в районе ул. Посадская, ул. Святой Ольги, ул. Западная, ул. Большая Никольская в п. Николаев Посад, Усольского района, Пермского края, устанавливается в соответствии Постановления Правительства Российской Федерации от 20.11.2000 № 878 "Об утверждении правил охраны газораспределительных сетей". На земельные участки, входящие в охранные зоны газораспределительных сетей налагаются ограничения (обременения), которыми запрещается: а) строить объекты жилищно-гражданского и производственного назначения; б) сносить и реконструировать мосты, коллекторы, автомобильные и железные дороги с расположенными на них газораспределительными сетями без предварительного выноса этих газопроводов по согласованию с эксплуатационными организациями; в) разрушать берегоукрепительные сооружения, водопропускные устройства, земляные и иные сооружения, предохраняющие газораспределительные сети от разрушений; г) перемещать, повреждать, засыпать и уничтожать опознавательные знаки, контрольно-измерительные пункты и другие устройства газораспределительных сетей; д) устраивать свалки и склады, разливать растворы кислот, солей, щелочей и других химически активных веществ; е) огораживать и перегораживать охранные зоны, препятствовать доступу персонала эксплуатационных организаций к газораспределительным сетям, проведению обслуживания и устранению повреждений газораспределительных сетей; ж) разводить огонь и размещать источники огня; з) рыть погреба, копать и обрабатывать почву сельскохозяйственными и мелиоративными орудиями и механизмами на глубину более 0,3 метра; и) открывать калитки и двери газорегуляторных пунктов, станций катодной и дренажной защиты, люки подземных колодцев, включать или отключать электроснабжение средств связи, освещения и систем телемеханики; к) набрасывать, приставлять и привязывать к опорам и надземным газопроводам, ограждениям и зданиям газораспределительных сетей посторонние предметы, лестницы, влезать на них; л) самовольно подключаться к газораспределительным сетям.; Реестровый номер границы: 59:37-6.643; Вид объекта реестра границ: Зона с особыми условиями использования территории; Вид зоны по документу: Охранная зона распределительных газопроводов низкого давления в районе ул. Посадская, ул.

 ДОКУМЕНТ ПОДПИСАН ЭЛЕКТРОННОЙ ПОДПИСЬЮ Сертификат: 00BВ056B7401СВ38D2В3576ACDC8425108 Владелец: ФЕДЕРАЛЬНАЯ СЛУЖБА ГОСУДАРСТВЕННОЙ РЕГИСТРАЦИИ, КАДАСТРА И КАРТОГРАФИИ Действителен: с 27.06.2023 по 19.09.2024	полное наименование должности	инициалы, фамилия
---	-------------------------------	-------------------



Земельный участок			
вид объекта недвижимости			
Лист № 17 раздела 4.1	Всего листов раздела 4.1: 17	Всего разделов: 8	Всего листов выписки: 160
14.06.2024г. № КУВИ-001/2024-159752213			
Кадастровый номер:		59:37:1860101:289	
Святой Ольги, ул. Западная, ул. Большая Никольская в п. Николаев Посад, Усольского района, Пермского края; Тип зоны: Охранная зона инженерных коммуникаций			

полное наименование должности	 ДОКУМЕНТ ПОДПИСАН ЭЛЕКТРОННОЙ ПОДПИСЬЮ	инициалы, фамилия
	Сертификат: 00ВВ056В7401СВ38D2В3576АСDC8425108 Владелец: ФЕДЕРАЛЬНАЯ СЛУЖБА ГОСУДАРСТВЕННОЙ РЕГИСТРАЦИИ, КАДАСТРА И КАРТОГРАФИИ Действителен: с 27.06.2023 по 19.09.2024	





Выписка из Единого государственного реестра недвижимости об объекте недвижимости  
Сведения о частях земельного участка

Земельный участок			
вид объекта недвижимости			
Лист № 1 раздела 4.2	Всего листов раздела 4.2: 19	Всего разделов: 8	Всего листов выписки: 160
14.06.2024г. № КУВИ-001/2024-159752213			
Кадастровый номер:		59:37:1860101:289	

Сведения о характерных точках границы части (частей) земельного участка				
Учетный номер части: 59:37:1860101:289/1				
Система координат МСК-59, зона 2				
Номер точки	Координаты, м		Описание закрепления на местности	Средняя квадратичная погрешность определения координат характерных точек границ земельного участка, м
	X	Y		
1	2	3	4	5
6	671156.1	2269626.76	-	0.2
2	671176.13	2269282.23	-	-
1	671217.29	2269317	-	0.2
5	671187.91	2269465.12	-	0.2
4	671212.97	2269318.58	-	0.2
3	671174.77	2269286.3	Закрепление отсутствует	0.1
11	671160.02	2269627.52	-	0.2
1	671217.29	2269317	-	0.2
9	671094.09	2269977.09	-	-
10	671130.11	2269783	-	0.2
12	671191.85	2269465.84	-	0.2
7	671126.17	2269782.26	-	0.2
8	671090.15	2269976.37	-	-

полное наименование должности	 ДОКУМЕНТ ПОДПИСАН ЭЛЕКТРОННОЙ ПОДПИСЬЮ	инициалы, фамилия
	Сертификат: 00BV056B7401CB38D2B3576ACDC8425108 Владелец: ФЕДЕРАЛЬНАЯ СЛУЖБА ГОСУДАРСТВЕННОЙ РЕГИСТРАЦИИ, КАДАСТРА И КАРТОГРАФИИ Действителен: с 27.06.2023 по 19.09.2024	



Земельный участок			
вид объекта недвижимости			
Лист № 2 раздела 4.2	Всего листов раздела 4.2: 19	Всего разделов: 8	Всего листов выписки: 160

14.06.2024г. № КУВИ-001/2024-159752213

Кадастровый номер: 59:37:1860101:289

Сведения о характерных точках границы части (частей) земельного участка				
Учетный номер части: 59:37:1860101:289/2				
Система координат МСК-59, зона 2				
Номер точки	Координаты, м		Описание закрепления на местности	Средняя квадратичная погрешность определения координат характерных точек границ земельного участка, м
	X	Y		
1	2	3	4	5
4	671291.77	2268951.35	-	-
3	671264.25	2269033.42	-	-
1	671290.47	2268940.88	-	-
2	671259.5	2269033.35	-	-
1	671290.47	2268940.88	-	-

полное наименование должности	 ДОКУМЕНТ ПОДПИСАН ЭЛЕКТРОННОЙ ПОДПИСЬЮ	инициалы, фамилия
	Сертификат: 00BV056B7401CB38D2B3576ACDC8425108 Владелец: ФЕДЕРАЛЬНАЯ СЛУЖБА ГОСУДАРСТВЕННОЙ РЕГИСТРАЦИИ, КАДАСТРА И КАРТОГРАФИИ Действителен: с 27.06.2023 по 19.09.2024	



## Земельный участок

вид объекта недвижимости

Лист № 3 раздела 4.2

Всего листов раздела 4.2: 19

Всего разделов: 8

Всего листов выписки: 160

14.06.2024г. № КУВИ-001/2024-159752213

Кадастровый номер:

59:37:1860101:289

## Сведения о характерных точках границы части (частей) земельного участка

Учетный номер части: 59:37:1860101:289/3

Система координат МСК-59, зона 2

Номер точки	Координаты, м		Описание закрепления на местности	Средняя квадратичная погрешность определения координат характерных точек границ земельного участка, м
	X	Y		
1	2	3	4	5
3	671102.36	2269978.58	Закрепление отсутствует	0.1
4	671053.46	2269969.74	Закрепление отсутствует	0.1
1	671192.7	2269232.78	Закрепление отсутствует	0.1
1	671192.7	2269232.78	Закрепление отсутствует	0.1
5	671177.26	2269302.66	Закрепление отсутствует	0.1
6	671174.77	2269286.3	Закрепление отсутствует	0.1
2	671231.78	2269283.52	Закрепление отсутствует	0.1



ДОКУМЕНТ ПОДПИСАН  
ЭЛЕКТРОННОЙ ПОДПИСЬЮ

Сертификат: 00BV056B7401CB38D2B3576ACDC8425108

Владелец: ФЕДЕРАЛЬНАЯ СЛУЖБА ГОСУДАРСТВЕННОЙ

РЕГИСТРАЦИИ, КАДАСТРА И КАРТОГРАФИИ

Действителен: с 27.06.2023 по 19.09.2024

полное наименование должности

инициалы, фамилия



## Земельный участок

вид объекта недвижимости

Лист № 4 раздела 4.2

Всего листов раздела 4.2: 19

Всего разделов: 8

Всего листов выписки: 160

14.06.2024г. № КУВИ-001/2024-159752213

Кадастровый номер:

59:37:1860101:289

## Сведения о характерных точках границы части (частей) земельного участка

Учетный номер части: 59:37:1860101:289/9

## Система координат

Номер точки	Координаты, м		Описание закрепления на местности	Средняя квадратичная погрешность определения координат характерных точек границ земельного участка, м
	X	Y		
1	2	3	4	5
1	672778.9	2269120.51	-	-
2	672781.06	2269125.02	-	-
3	672772.06	2269129.33	-	-
4	672769.9	2269124.82	-	-
1	672778.9	2269120.51	-	-
1	672767.22	2269119.22	-	-
2	672765.07	2269114.71	-	-
3	672768.44	2269113.11	-	-
4	672770.58	2269117.63	-	-
1	672767.22	2269119.22	-	-
1	672777.69	2269141.09	-	-
2	672775.53	2269136.58	-	-
3	672778.42	2269135.2	-	-
4	672780.58	2269139.71	-	-
1	672777.69	2269141.09	-	-
1	672911.93	2268951.36	-	-
2	672910.76	2268955.2	-	-
3	672910.12	2268955.05	-	-
4	672898.65	2269008.59	-	-
5	672899.27	2269008.72	-	-
6	672898.27	2269013.62	-	-
7	672897.61	2269013.48	-	-
8	672893.05	2269035.25	-	-
9	672893.82	2269035.41	-	-



ДОКУМЕНТ ПОДПИСАН  
ЭЛЕКТРОННОЙ ПОДПИСЬЮ

Сертификат: 00BV056B7401CSB38D2B3576ACDC8425108

Владелец: ФЕДЕРАЛЬНАЯ СЛУЖБА ГОСУДАРСТВЕННОЙ  
РЕГИСТРАЦИИ, КАДАСТРА И КАРТОГРАФИИ  
Действителен: с 27.06.2023 по 19.09.2024

полное наименование должности

инициалы, фамилия



## Земельный участок

вид объекта недвижимости

Лист № 5 раздела 4.2

Всего листов раздела 4.2: 19

Всего разделов: 8

Всего листов выписки: 160

14.06.2024г. № КУВИ-001/2024-159752213

Кадастровый номер:

59:37:1860101:289

1	2	3	4	5
10	672892.82	2269040.31	-	-
11	672892.05	2269040.15	-	-
12	672887.45	2269062.49	-	-
13	672888.26	2269062.65	-	-
14	672887.26	2269067.55	-	-
15	672886.43	2269067.38	-	-
16	672881.72	2269090.48	-	-
17	672882.54	2269090.65	-	-
18	672881.54	2269095.55	-	-
19	672880.72	2269095.38	-	-
20	672878.55	2269106.07	-	-
21	672879.36	2269106.24	-	-
22	672878.36	2269111.14	-	-
23	672877.55	2269110.97	-	-
24	672873.56	2269130.58	-	-
25	672874.36	2269130.74	-	-
26	672873.36	2269135.64	-	-
27	672872.56	2269135.48	-	-
28	672868.49	2269155.06	-	-
29	672869.36	2269155.24	-	-
30	672868.36	2269160.14	-	-
31	672867.42	2269159.95	-	-
32	672860.61	2269190.75	-	-
33	672857.16	2269189.99	-	-
34	672906.09	2268950.1	-	-
35	672909.01	2268950.69	-	-
1	672911.93	2268951.36	-	-
1	672754.21	2269092	-	-
2	672752.06	2269087.5	-	-



ДОКУМЕНТ ПОДПИСАН  
ЭЛЕКТРОННОЙ ПОДПИСЬЮ

Сертификат: 00BV056B7401CB38D2B3576ACDC8425108

Владелец: ФЕДЕРАЛЬНАЯ СЛУЖБА ГОСУДАРСТВЕННОЙ

РЕГИСТРАЦИИ, КАДАСТРА И КАРТОГРАФИИ

Действителен: с 27.06.2023 по 19.09.2024

полное наименование должности

инициалы, фамилия



## Земельный участок

## вид объекта недвижимости

Лист № 6 раздела 4.2

Всего листов раздела 4.2: 19

Всего разделов: 8

Всего листов выписки: 160

14.06.2024г. № КУВИ-001/2024-159752213

Кадастровый номер:

59:37:1860101:289

1	2	3	4	5
3	672752.13	2269087.46	-	-
4	672749.95	2269082.94	-	-
5	672752.23	2269081.67	-	-
6	672745.7	2269068.94	-	-
7	672743.68	2269069.98	-	-
8	672741.52	2269065.48	-	-
9	672747.87	2269062.21	-	-
10	672758.88	2269083.67	-	-
11	672756.5	2269085.01	-	-
12	672763.67	2269099.87	-	-
13	672759.17	2269102.04	-	-
14	672754.3	2269091.96	-	-
1	672754.21	2269092	-	-



ДОКУМЕНТ ПОДПИСАН  
ЭЛЕКТРОННОЙ ПОДПИСЬЮ

Сертификат: 00BV056B7401CB38D2B3576ACDC8425108

Владелец: ФЕДЕРАЛЬНАЯ СЛУЖБА ГОСУДАРСТВЕННОЙ  
РЕГИСТРАЦИИ, КАДАСТРА И КАРТОГРАФИИ  
Действителен: с 27.06.2023 по 19.09.2024

полное наименование должности

инициалы, фамилия



Земельный участок			
вид объекта недвижимости			
Лист № 7 раздела 4.2	Всего листов раздела 4.2: 19	Всего разделов: 8	Всего листов выписки: 160

14.06.2024г. № КУВИ-001/2024-159752213

Кадастровый номер: 59:37:1860101:289

Сведения о характерных точках границы части (частей) земельного участка			
Учетный номер части: 59:37:1860101:289/10			
Система координат			

Номер точки	Координаты, м		Описание закрепления на местности	Средняя квадратичная погрешность определения координат характерных точек границ земельного участка, м
	X	Y		
1	2	3	4	5
1	672735.72	2269039.29	-	-
2	672737.45	2269037.56	-	-
3	672738.55	2269036.45	-	-
4	672740.39	2269040.28	-	-
5	672742.6	2269044.87	-	-
6	672738.47	2269044.1	-	-
1	672735.72	2269039.29	-	-

полное наименование должности	 ДОКУМЕНТ ПОДПИСАН ЭЛЕКТРОННОЙ ПОДПИСЬЮ	инициалы, фамилия
	Сертификат: 00BV056B7401CB38D2B3576ACDC8425108 Владелец: ФЕДЕРАЛЬНАЯ СЛУЖБА ГОСУДАРСТВЕННОЙ РЕГИСТРАЦИИ, КАДАСТРА И КАРТОГРАФИИ Действителен: с 27.06.2023 по 19.09.2024	




Земельный участок			
вид объекта недвижимости			
Лист № 8 раздела 4.2	Всего листов раздела 4.2: 19	Всего разделов: 8	Всего листов выписки: 160

14.06.2024г. № КУВИ-001/2024-159752213

Кадастровый номер: 59:37:1860101:289

Сведения о характерных точках границы части (частей) земельного участка			
Учетный номер части: 59:37:1860101:289/11			
Система координат			

Номер точки	Координаты, м		Описание закрепления на местности	Средняя квадратичная погрешность определения координат характерных точек границ земельного участка, м
	X	Y		
1	2	3	4	5
1	672765.79	2269093.19	-	-
2	672767.96	2269097.7	-	-
3	672762.72	2269100.3	-	-
4	672800.37	2269183.62	-	-
5	672807.85	2269180.8	-	-
6	672810.24	2269185.78	-	-
7	672809.31	2269185.59	-	-
8	672800.55	2269188.9	-	-
9	672796.71	2269180.86	-	-
10	672790.78	2269168.47	-	-
11	672779.99	2269145.91	-	-
12	672769.2	2269123.35	-	-
13	672758.41	2269100.79	-	-
14	672756.89	2269097.61	-	-
1	672765.79	2269093.19	-	-
1	672862.06	2269190.98	-	-
2	672861.04	2269195.98	-	-
3	672856.14	2269195	-	-
4	672857.95	2269186.13	-	-
5	672862.4	2269186.94	-	-
6	672861.68	2269190.9	-	-
1	672862.06	2269190.98	-	-

	 ДОКУМЕНТ ПОДПИСАН ЭЛЕКТРОННОЙ ПОДПИСЬЮ Сертификат: 00BV056B7401CB38D2B3576ACDC8425108 Владелец: ФЕДЕРАЛЬНАЯ СЛУЖБА ГОСУДАРСТВЕННОЙ РЕГИСТРАЦИИ, КАДАСТРА И КАРТОГРАФИИ Действителен: с 27.06.2023 по 19.09.2024	
полное наименование должности	инициалы, фамилия	



Земельный участок			
вид объекта недвижимости			
Лист № 9 раздела 4.2	Всего листов раздела 4.2: 19	Всего разделов: 8	Всего листов выписки: 160

14.06.2024г. № КУВИ-001/2024-159752213

Кадастровый номер: 59:37:1860101:289

Сведения о характерных точках границы части (частей) земельного участка			
Учетный номер части: 59:37:1860101:289/12			
Система координат			

Номер точки	Координаты, м		Описание закрепления на местности	Средняя квадратичная погрешность определения координат характерных точек границ земельного участка, м
	X	Y		
1	2	3	4	5
1	672290.61	2269750.82	-	-
2	672259.04	2269741.15	-	-
3	672252.62	2269738.29	-	-
4	672279.83	2269649.66	-	-
5	672283.65	2269650.84	-	-
6	672257.48	2269736.07	-	-
7	672290.61	2269750.82	-	-

полное наименование должности	 ДОКУМЕНТ ПОДПИСАН ЭЛЕКТРОННОЙ ПОДПИСЬЮ	инициалы, фамилия
	Сертификат: 00BV056B7401CB38D2B3576ACDC8425108 Владелец: ФЕДЕРАЛЬНАЯ СЛУЖБА ГОСУДАРСТВЕННОЙ РЕГИСТРАЦИИ, КАДАСТРА И КАРТОГРАФИИ Действителен: с 27.06.2023 по 19.09.2024	



Земельный участок			
вид объекта недвижимости			
Лист № 10 раздела 4.2	Всего листов раздела 4.2: 19	Всего разделов: 8	Всего листов выписки: 160

14.06.2024г. № КУВИ-001/2024-159752213

Кадастровый номер: 59:37:1860101:289

Сведения о характерных точках границы части (частей) земельного участка			
Учетный номер части: 59:37:1860101:289/13			
Система координат			

Номер точки	Координаты, м		Описание закрепления на местности	Средняя квадратичная погрешность определения координат характерных точек границ земельного участка, м
	X	Y		
1	2	3	4	5
1	672166.95	2269697.2	-	-
2	672191.85	2269614.6	-	-
3	672192.84	2269611.35	-	-
4	672196.68	2269612.58	-	-
5	672166.64	2269712.37	-	-
6	672162.78	2269711.2	-	-
7	672166.95	2269697.2	-	-

полное наименование должности	 ДОКУМЕНТ ПОДПИСАН ЭЛЕКТРОННОЙ ПОДПИСЬЮ	инициалы, фамилия
	Сертификат: 00BV056B7401CB38D2B3576ACDC8425108 Владелец: ФЕДЕРАЛЬНАЯ СЛУЖБА ГОСУДАРСТВЕННОЙ РЕГИСТРАЦИИ, КАДАСТРА И КАРТОГРАФИИ Действителен: с 27.06.2023 по 19.09.2024	



Земельный участок			
вид объекта недвижимости			
Лист № 11 раздела 4.2	Всего листов раздела 4.2: 19	Всего разделов: 8	Всего листов выписки: 160

14.06.2024г. № КУВИ-001/2024-159752213

Кадастровый номер:

59:37:1860101:289

Сведения о характерных точках границы части (частей) земельного участка

Учетный номер части: 59:37:1860101:289/14

Система координат

Номер точки	Координаты, м		Описание закрепления на местности	Средняя квадратичная погрешность определения координат характерных точек границ земельного участка, м
	X	Y		
1	2	3	4	5
1	672546.54	2269590.9	-	-
2	672542.52	2269590.19	-	-
3	672556.49	2269521.19	-	-
4	672559.87	2269507.47	-	-
5	672579.07	2269413.6	-	-
6	672568.88	2269342.92	-	-
7	672528.34	2269273.2	-	-
8	672537.74	2269268.17	-	-
9	672541.89	2269270.5	-	-
10	672533.88	2269274.79	-	-
11	672539.34	2269284.23	-	-
12	672572.73	2269341.58	-	-
13	672583.13	2269413.72	-	-
14	672579.2	2269432.64	-	-
15	672575.38	2269451.57	-	-
16	672571.54	2269470.5	-	-
17	672567.7	2269489.43	-	-
18	672563.77	2269508.35	-	-
19	672560.39	2269522.07	-	-
20	672548.36	2269581.93	-	-
21	672546.54	2269590.9	-	-



ДОКУМЕНТ ПОДПИСАН  
ЭЛЕКТРОННОЙ ПОДПИСЬЮ

Сертификат: 00ВВ056В7401СВ38D2В3576АСDC8425108

Владелец: ФЕДЕРАЛЬНАЯ СЛУЖБА ГОСУДАРСТВЕННОЙ

РЕГИСТРАЦИИ, КАДАСТРА И КАРТОГРАФИИ

Действителен: с 27.06.2023 по 19.09.2024

полное наименование должности

инициалы, фамилия



Земельный участок

вид объекта недвижимости

Лист № 12 раздела 4.2

Всего листов раздела 4.2: 19

Всего разделов: 8

Всего листов выписки: 160

14.06.2024г. № КУВИ-001/2024-159752213

Кадастровый номер:

59:37:1860101:289

Сведения о характерных точках границы части (частей) земельного участка

Учетный номер части: 59:37:1860101:289/15

Система координат

Номер точки	Координаты, м		Описание закрепления на местности	Средняя квадратичная погрешность определения координат характерных точек границ земельного участка, м
	X	Y		
1	2	3	4	5
1	672026.91	2269633.78	-	-
2	672037.95	2269597.66	-	-
3	672038.83	2269594.86	-	-
4	672042.65	2269596.06	-	-
5	672033.38	2269626.3	-	-
6	672022.21	2269664.6	-	-
7	672259.53	2269736.19	-	-
8	672258.38	2269740.02	-	-
9	672017.33	2269667.09	-	-
10	672021.2	2269652.5	-	-
11	672026.91	2269633.78	-	-



ДОКУМЕНТ ПОДПИСАН  
ЭЛЕКТРОННОЙ ПОДПИСЬЮ

Сертификат: 00BV056B7401CB38D2B3576ACDC8425108

Владелец: ФЕДЕРАЛЬНАЯ СЛУЖБА ГОСУДАРСТВЕННОЙ

РЕГИСТРАЦИИ, КАДАСТРА И КАРТОГРАФИИ

Действителен: с 27.06.2023 по 19.09.2024

полное наименование должности

инициалы, фамилия



Земельный участок			
вид объекта недвижимости			
Лист № 13 раздела 4.2	Всего листов раздела 4.2: 19	Всего разделов: 8	Всего листов выписки: 160

14.06.2024г. № КУВИ-001/2024-159752213

Кадастровый номер: 59:37:1860101:289

Сведения о характерных точках границы части (частей) земельного участка			
Учетный номер части: 59:37:1860101:289/16			
Система координат			

Номер точки	Координаты, м		Описание закрепления на местности	Средняя квадратичная погрешность определения координат характерных точек границ земельного участка, м
	X	Y		
1	2	3	4	5
1	672481.21	2269579.4	-	-
2	672475.58	2269578.41	-	-
3	672466.72	2269566.12	-	-
4	672392.96	2269545.71	-	-
5	672322.6	2269523.83	-	-
6	672270.34	2269507.84	-	-
7	672271.62	2269504	-	-
8	672309.44	2269515.56	-	-
9	672323.78	2269520.01	-	-
10	672379.35	2269537.25	-	-
11	672394.08	2269541.9	-	-
12	672469.23	2269562.72	-	-
13	672481.21	2269579.4	-	-

полное наименование должности	 ДОКУМЕНТ ПОДПИСАН ЭЛЕКТРОННОЙ ПОДПИСЬЮ	инициалы, фамилия
	Сертификат: 00BV056B7401CB38D2B3576ACDC8425108 Владелец: ФЕДЕРАЛЬНАЯ СЛУЖБА ГОСУДАРСТВЕННОЙ РЕГИСТРАЦИИ, КАДАСТРА И КАРТОГРАФИИ Действителен: с 27.06.2023 по 19.09.2024	

Земельный участок			
вид объекта недвижимости			
Лист № 14 раздела 4.2	Всего листов раздела 4.2: 19	Всего разделов: 8	Всего листов выписки: 160

14.06.2024г. № КУВИ-001/2024-159752213

Кадастровый номер: 59:37:1860101:289

Сведения о характерных точках границы части (частей) земельного участка			
Учетный номер части: 59:37:1860101:289/17			
Система координат			

Номер точки	Координаты, м		Описание закрепления на местности	Средняя квадратичная погрешность определения координат характерных точек границ земельного участка, м
	X	Y		
1	2	3	4	5
1	672414.51	2269824.44	-	-
2	672413.66	2269828.37	-	-
3	672406.51	2269825.9	-	-
4	672407.35	2269821.96	-	-
5	672414.51	2269824.44	-	-

полное наименование должности	 ДОКУМЕНТ ПОДПИСАН ЭЛЕКТРОННОЙ ПОДПИСЬЮ	инициалы, фамилия
	Сертификат: 00BV056B7401CB38D2B3576ACDC8425108 Владелец: ФЕДЕРАЛЬНАЯ СЛУЖБА ГОСУДАРСТВЕННОЙ РЕГИСТРАЦИИ, КАДАСТРА И КАРТОГРАФИИ Действителен: с 27.06.2023 по 19.09.2024	



Земельный участок			
вид объекта недвижимости			
Лист № 15 раздела 4.2	Всего листов раздела 4.2: 19	Всего разделов: 8	Всего листов выписки: 160

14.06.2024г. № КУВИ-001/2024-159752213

Кадастровый номер: 59:37:1860101:289

Сведения о характерных точках границы части (частей) земельного участка			
Учетный номер части: 59:37:1860101:289/18			
Система координат			

Номер точки	Координаты, м		Описание закрепления на местности	Средняя квадратичная погрешность определения координат характерных точек границ земельного участка, м
	X	Y		
1	2	3	4	5
1	672216.5	2269532.82	-	-
2	672224.78	2269505.36	-	-
3	672228.88	2269490.96	-	-
4	672273.54	2269504.59	-	-
5	672272.37	2269508.41	-	-
6	672231.58	2269495.96	-	-
7	672219.79	2269535.81	-	-
8	672215.95	2269534.68	-	-
9	672216.5	2269532.82	-	-

полное наименование должности	 ДОКУМЕНТ ПОДПИСАН ЭЛЕКТРОННОЙ ПОДПИСЬЮ	инициалы, фамилия
	Сертификат: 00BV056B7401CB38D2B3576ACDC8425108 Владелец: ФЕДЕРАЛЬНАЯ СЛУЖБА ГОСУДАРСТВЕННОЙ РЕГИСТРАЦИИ, КАДАСТРА И КАРТОГРАФИИ Действителен: с 27.06.2023 по 19.09.2024	



Земельный участок			
вид объекта недвижимости			
Лист № 16 раздела 4.2	Всего листов раздела 4.2: 19	Всего разделов: 8	Всего листов выписки: 160

14.06.2024г. № КУВИ-001/2024-159752213

Кадастровый номер: 59:37:1860101:289

Сведения о характерных точках границы части (частей) земельного участка			
Учетный номер части: 59:37:1860101:289/19			
Система координат			

Номер точки	Координаты, м		Описание закрепления на местности	Средняя квадратичная погрешность определения координат характерных точек границ земельного участка, м
	X	Y		
1	2	3	4	5
1	672091.56	2269674.08	-	-
2	672117.65	2269588.9	-	-
3	672118.39	2269586.5	-	-
4	672122.22	2269587.67	-	-
5	672091.09	2269689.69	-	-
6	672087.22	2269688.5	-	-
7	672091.56	2269674.08	-	-

полное наименование должности	 ДОКУМЕНТ ПОДПИСАН ЭЛЕКТРОННОЙ ПОДПИСЬЮ	инициалы, фамилия
	Сертификат: 00BV056B7401CB38D2B3576ACDC8425108 Владелец: ФЕДЕРАЛЬНАЯ СЛУЖБА ГОСУДАРСТВЕННОЙ РЕГИСТРАЦИИ, КАДАСТРА И КАРТОГРАФИИ Действителен: с 27.06.2023 по 19.09.2024	





Земельный участок			
вид объекта недвижимости			
Лист № 17 раздела 4.2	Всего листов раздела 4.2: 19	Всего разделов: 8	Всего листов выписки: 160

14.06.2024г. № КУВИ-001/2024-159752213

Кадастровый номер: 59:37:1860101:289

Сведения о характерных точках границы части (частей) земельного участка			
Учетный номер части: 59:37:1860101:289/20			
Система координат			

Номер точки	Координаты, м		Описание закрепления на местности	Средняя квадратичная погрешность определения координат характерных точек границ земельного участка, м
	X	Y		
1	2	3	4	5
1	672208.22	2269560.29	-	-
2	672216.52	2269532.76	-	-
3	672220.35	2269533.92	-	-
4	672211.52	2269563.23	-	-
5	672207.69	2269562.08	-	-
6	672208.22	2269560.29	-	-

полное наименование должности	 ДОКУМЕНТ ПОДПИСАН ЭЛЕКТРОННОЙ ПОДПИСЬЮ	инициалы, фамилия
	Сертификат: 00BV056B7401CB38D2B3576ACDC8425108 Владелец: ФЕДЕРАЛЬНАЯ СЛУЖБА ГОСУДАРСТВЕННОЙ РЕГИСТРАЦИИ, КАДАСТРА И КАРТОГРАФИИ Действителен: с 27.06.2023 по 19.09.2024	

Земельный участок			
вид объекта недвижимости			
Лист № 18 раздела 4.2	Всего листов раздела 4.2: 19	Всего разделов: 8	Всего листов выписки: 160

14.06.2024г. № КУВИ-001/2024-159752213

Кадастровый номер: 59:37:1860101:289

Сведения о характерных точках границы части (частей) земельного участка			
Учетный номер части: 59:37:1860101:289/21			
Система координат			

Номер точки	Координаты, м		Описание закрепления на местности	Средняя квадратичная погрешность определения координат характерных точек границ земельного участка, м
	X	Y		
1	2	3	4	5
1	672552.53	2269158.31	-	-
2	672534.16	2269175.65	-	-
3	672515.8	2269192.98	-	-
4	672492.06	2269215.39	-	-
5	672512.55	2269240.36	-	-
6	672532.85	2269275.27	-	-
7	672529.42	2269277.25	-	-
8	672509.33	2269242.74	-	-
9	672486.6	2269215.04	-	-
10	672551.64	2269153.6	-	-
11	672554.4	2269156.5	-	-
12	672552.53	2269158.31	-	-

полное наименование должности	 ДОКУМЕНТ ПОДПИСАН ЭЛЕКТРОННОЙ ПОДПИСЬЮ	инициалы, фамилия
	Сертификат: 00BV056B7401CB38D2B3576ACDC8425108 Владелец: ФЕДЕРАЛЬНАЯ СЛУЖБА ГОСУДАРСТВЕННОЙ РЕГИСТРАЦИИ, КАДАСТРА И КАРТОГРАФИИ Действителен: с 27.06.2023 по 19.09.2024	



Земельный участок			
вид объекта недвижимости			
Лист № 19 раздела 4.2	Всего листов раздела 4.2: 19	Всего разделов: 8	Всего листов выписки: 160

14.06.2024г. № КУВИ-001/2024-159752213

Кадастровый номер: 59:37:1860101:289

Сведения о характерных точках границы части (частей) земельного участка			
Учетный номер части: 59:37:1860101:289/22			
Система координат			

Номер точки	Координаты, м		Описание закрепления на местности	Средняя квадратичная погрешность определения координат характерных точек границ земельного участка, м
	X	Y		
1	2	3	4	5
1	671915.27	2269635.83	-	-
2	671916.44	2269632	-	-
3	672022.02	2269664.35	-	-
4	672020.88	2269668.19	-	-
5	672016.61	2269666.88	-	-
6	671951.31	2269646.87	-	-
7	671917.13	2269636.4	-	-
8	671915.27	2269635.83	-	-

полное наименование должности	 ДОКУМЕНТ ПОДПИСАН ЭЛЕКТРОННОЙ ПОДПИСЬЮ	инициалы, фамилия
	Сертификат: 00BV056B7401CB38D2B3576ACDC8425108 Владелец: ФЕДЕРАЛЬНАЯ СЛУЖБА ГОСУДАРСТВЕННОЙ РЕГИСТРАЦИИ, КАДАСТРА И КАРТОГРАФИИ Действителен: с 27.06.2023 по 19.09.2024	

