

**МУНИЦИПАЛЬНОЕ ОБРАЗОВАНИЕ «ГОРОД БЕРЕЗНИКИ»  
ПЕРМСКОГО КРАЯ  
УПРАВЛЕНИЕ ИМУЩЕСТВЕННЫХ И ЗЕМЕЛЬНЫХ ОТНОШЕНИЙ**

**ПРИКАЗ**

15.07.2024

18-01-05-1318пз

**Об установлении в пользу  
ПАО «Россети Урал»  
публичного сервитута  
в отношении земельных  
участков и земель,  
расположенных в границах  
муниципального  
образования  
«Город Березники»  
Пермского края**

В соответствии со статьями 7, 23, подпунктом 1 статьи 39.37, подпунктом 4 статьи 39.38, подпунктом 2 пункта 5 статьи 39.39, статьей 39.43 Земельного кодекса Российской Федерации, рассмотрев ходатайство ПАО «Россети Урал» об установлении публичного сервитута,  
**ПРИКАЗЫВАЮ:**

1. Установить в пользу публичного акционерного общества «Россети Урал» (далее - ПАО «Россети Урал») публичный сервитут в целях эксплуатации инженерных сооружений объекта электросетевого хозяйства – «ВЛ-10 кВ ф. Щекино отп. на школу ф. Щекино, КТП Школа с трансформатором ТМ-160 кВА, КТП Щекино жилье-2 с трансформатором ТМ-100 кВА», необходимого для оказания услуг электроснабжения населения, в отношении земельных участков, расположенных в границах муниципального образования «Город Березники» Пермского края, согласно приложению к настоящему приказу (далее соответственно – земельные участки, публичный сервитут), на срок до 49 лет.

2. Утвердить прилагаемое описание местоположения границ публичного сервитута (далее – описание границ).

3. Установление зон с особыми условиями использования территорий и содержание ограничений прав на земельные участки



в границах таких зон производить в соответствии с Правилами установления охранных зон объектов электросетевого хозяйства и особых условий использования земельных участков, расположенных в границах таких зон, утвержденными постановлением Правительства Российской Федерации от 24.02.2009 № 160 «О порядке установления охранных зон объектов электросетевого хозяйства и особых условий использования земельных участков, расположенных в границах таких зон».

4.Отделу по работе с территориями управления имущественных и земельных отношений администрации города Березники (Худеевой И.С.) в течение пяти рабочих дней со дня подписания настоящего приказа:

4.1.разместить настоящий приказ, приложение и описание границ, указанные в пунктах 1 и 2 настоящего приказа соответственно, на официальном сайте Администрации города Березники в информационно-телекоммуникационной сети «Интернет»;

4.2.направить копию настоящего приказа:

4.2.1.в орган регистрации прав;

4.2.2.ПАО «Россети Урал», а также сведения о лицах, являющихся правообладателями земельных участков, сведения о лицах, подавших заявления об учете их прав (обременений прав) на земельные участки, способах связи с ними, копии документов, подтверждающих права указанных лиц на земельные участки.

5.ПАО «Россети Урал» привести земельные участки в состояние, пригодное для использования в соответствии с видом разрешенного использования в сроки, предусмотренные пунктом 8 статьи 39.50 Земельного кодекса Российской Федерации.

6.Настоящий приказ вступает в силу со дня его подписания.

Начальник управления



Н.А. Лежнева



Приложение  
к приказу управления  
имущественных и земельных отношений  
администрации города Березники  
от 15.07.2024 № 18-01-05-1318пз

Перечень

земельных участков, в отношении которых устанавливается публичный сервитут в пользу публичного акционерного общества «Россети Урал» в целях эксплуатации инженерных сооружений объекта электросетевого хозяйства – в целях эксплуатации объекта электросетевого хозяйства – «ВЛ-10 кВ ф. Щекино отп. на школу ф. Щекино, КТП Школа с трансформатором ТМ-160 кВА, КТП Щекино жилье-2 с трансформатором ТМ-100 кВА», необходимого для оказания услуг электроснабжения населения, в отношении земельных участков, расположенных в границах муниципального образования «Город Березники» Пермского края

Кадастровый номер земельного участка	
1	59:37:0000000:2997
2	59:37:0000000:2998
3	59:37:0000000:2999
4	59:37:0240101:116
5	59:37:0240101:123 входит в ЕЗП 59:37:0000000:59
6	59:37:0240101:124 входит в ЕЗП 59:37:0000000:59
7	59:37:0240101:149 входит в ЕЗП 59:37:0000000:59
8	59:37:0240101:150 входит в ЕЗП 59:37:0000000:59
9	59:37:0240101:156 входит в ЕЗП 59:37:0000000:59
10	59:37:0240101:157 входит в ЕЗП 59:37:0000000:59
11	59:37:0240101:158 входит в ЕЗП 59:37:0000000:59
12	59:37:0240101:159 входит в ЕЗП 59:37:0000000:59
13	59:37:0240101:160 входит в ЕЗП 59:37:0000000:59
14	59:37:0240101:196
15	59:37:0240101:2
16	59:37:0240101:216
17	59:37:0240101:217
18	59:37:0240101:218
19	59:37:0240101:221
20	59:37:0240101:226
21	59:37:0240101:521
22	59:37:0970101:101 входит в ЕЗП 59:37:0000000:60



23	59:37:0970101:102 входит в ЕЗП 59:37:0000000:60
24	59:37:0970101:103 входит в ЕЗП 59:37:0000000:60
25	59:37:0970101:104 входит в ЕЗП 59:37:0000000:60
26	59:37:0970101:105 входит в ЕЗП 59:37:0000000:60
27	59:37:0970101:106 входит в ЕЗП 59:37:0000000:60
28	59:37:0970101:107 входит в ЕЗП 59:37:0000000:60
29	59:37:0970101:108 входит в ЕЗП 59:37:0000000:60
30	59:37:0970101:109 входит в ЕЗП 59:37:0000000:60
31	59:37:0970101:110 входит в ЕЗП 59:37:0000000:60
32	59:37:0970101:111 входит в ЕЗП 59:37:0000000:
33	59:37:0970101:112 входит в ЕЗП 59:37:0000000:60
34	59:37:0970101:113 входит в ЕЗП 59:37:0000000:60
35	59:37:0970101:114 входит в ЕЗП 59:37:0000000:60
36	59:37:0970101:55 входит в ЕЗП 59:37:0000000:60
37	земли в кадастровых кварталах 59:37:0240101, 59:37:0970101



**УТВЕРЖДЕНО**  
**приказом управления имущественных**  
**и земельных отношений**  
**администрации города Березники**  
**15.07.2024 от 18-01-05-1318пз №**

Описание местоположения границ публичного сервитута в пользу публичного акционерного общества «Россети Урал» в целях эксплуатации инженерных сооружений объекта электросетевого хозяйства – «ВЛ 10кВ ф.Шемейный, ПС 35/10 кВ Шемейный», необходимого для оказания услуг электроснабжения населения, в отношении земельных участков, расположенных в границах муниципального образования «Город Березники» Пермского края

<b>1. Система координат</b>				
<b>Обозначение характерных точек границ</b>	<b>Координаты, м</b>		<b>Метод определения координат характерной точки</b>	<b>Средняя квадратическая погрешность положения характерной точки (Mt), м</b>
	<b>X</b>	<b>Y</b>		
1	2	3	4	5
1	696221,58	2209482,28	Метод спутниковых геодезических измерений (определений)	0.1
2	696217,37	2209478,38	Метод спутниковых геодезических измерений (определений)	0.1
3	696218,83	2209476,80	Метод спутниковых геодезических измерений (определений)	0.1
4	696197,93	2209435,23	Метод спутниковых геодезических измерений (определений)	0.1
5	696339,13	2209308,78	Метод спутниковых геодезических измерений (определений)	0.1
6	696190,49	2209182,31	Метод спутниковых геодезических измерений (определений)	0.1
7	696146,63	2209246,59	Метод спутниковых геодезических измерений (определений)	0.1
8	696142,42	2209257,82	Метод спутниковых геодезических измерений (определений)	0.1
9	696122,56	2209250,43	Метод спутниковых геодезических измерений (определений)	0.1
10	696126,02	2209241,20	Метод спутниковых геодезических измерений (определений)	0.1
11	696125,24	2209240,67	Метод спутниковых геодезических измерений (определений)	0.1
12	696127,41	2209237,48	Метод спутниковых геодезических измерений (определений)	0.1
13	696130,05	2209230,46	Метод спутниковых геодезических измерений (определений)	0.1
14	696131,77	2209231,10	Метод спутниковых геодезических измерений (определений)	0.1
15	696174,41	2209168,62	Метод спутниковых геодезических измерений (определений)	0.1
16	695990,27	2209012,73	Метод спутниковых геодезических измерений (определений)	0.1
17	695781,68	2208948,09	Метод спутниковых геодезических измерений (определений)	0.1



18	695790,54	2208928,86	Метод спутниковых геодезических измерений (определений)	0.1
19	696001,69	2208994,89	Метод спутниковых геодезических измерений (определений)	0.1
20	696195,22	2209158,72	Метод спутниковых геодезических измерений (определений)	0.1
21	696371,11	2209308,34	Метод спутниковых геодезических измерений (определений)	0.1
22	696223,91	2209440,15	Метод спутниковых геодезических измерений (определений)	0.1
23	696236,14	2209464,48	Метод спутниковых геодезических измерений (определений)	0.1
24	696249,25	2209476,62	Метод спутниковых геодезических измерений (определений)	0.1
25	696233,66	2209493,45	Метод спутниковых геодезических измерений (определений)	0.1
26	696224,21	2209484,70	Метод спутниковых геодезических измерений (определений)	0.1
27	696223,09	2209485,27	Метод спутниковых геодезических измерений (определений)	0.1
1	696221,58	2209482,28	Метод спутниковых геодезических измерений (определений)	0.1



Выписка из Единого государственного реестра недвижимости об основных характеристиках и зарегистрированных правах на объект недвижимости


Сведения об основных характеристиках объекта недвижимости

На основании запроса от 12.07.2024, поступившего на рассмотрение 12.07.2024, сообщаем, что согласно записям Единого государственного реестра недвижимости:

Раздел 1 Лист 1

Земельный участок			
вид объекта недвижимости			
Лист № 1 раздела 1	Всего листов раздела 1: 2	Всего разделов: 3	Всего листов выписки: 5
12.07.2024г. № КУВИ-001/2024-181765687			
Кадастровый номер:		59:37:0000000:59(Единое землепользование)	

Номер кадастрового квартала:	59:37:0000000
Дата присвоения кадастрового номера:	01.04.2005
Ранее присвоенный государственный учетный номер:	данные отсутствуют
Местоположение:	край Пермский, р-н Усольский
Площадь, м2:	622
Кадастровая стоимость, руб:	33923.88
Кадастровые номера расположенных в пределах земельного участка объектов недвижимости:	59:37:0000000:1555
Категория земель:	Земли населенных пунктов
Виды разрешенного использования:	для обслуживания объекта: "Электросетевой комплекс ПС 35/10 кВ "Рассохи"
Статус записи об объекте недвижимости:	Сведения об объекте недвижимости имеют статус "актуальные, ранее учтенные"
Особые отметки:	Кадастровые номера обособленных (условных) участков, входящих в единое землепользование: 59:37:0130101:23, 59:37:0130101:24, 59:37:0130101:25, 59:37:0130101:26, 59:37:0130101:27, 59:37:0130101:28, 59:37:0130101:29, 59:37:0130101:30, 59:37:0130101:31, 59:37:0140101:19, 59:37:0140101:20, 59:37:0140101:21, 59:37:0140101:22, 59:37:0140101:23, 59:37:0140101:24, 59:37:0140101:25, 59:37:0140101:26, 59:37:0140101:27, 59:37:0140101:28, 59:37:0180101:45, 59:37:0180101:46, 59:37:0180101:47, 59:37:0180101:48, 59:37:0180101:49, 59:37:0180101:50, 59:37:0180101:51, 59:37:0180101:52, 59:37:0180101:53, 59:37:0180101:54, 59:37:0220101:65, 59:37:0220101:66, 59:37:0220101:67, 59:37:0220101:68, 59:37:0220101:69, 59:37:0220101:70, 59:37:0220101:71, 59:37:0220101:72, 59:37:0220101:73, 59:37:0220101:74, 59:37:0220101:75, 59:37:0220101:76, 59:37:0220101:77, 59:37:0220101:78, 59:37:0220101:79, 59:37:0220101:80, 59:37:0220101:81, 59:37:0220101:82, 59:37:0220101:83, 59:37:0220101:84, 59:37:0220101:85, 59:37:0220101:86, 59:37:0220101:87, 59:37:0220101:88, 59:37:0220101:89, 59:37:0240101:121,

полное наименование должности	 ДОКУМЕНТ ПОДПИСАН ЭЛЕКТРОННОЙ ПОДПИСЬЮ	инициалы, фамилия
	Сертификат: 00ВВ056В7401СВ38D2В3576АСDС8425108 Владелец: ФЕДЕРАЛЬНАЯ СЛУЖБА ГОСУДАРСТВЕННОЙ РЕГИСТРАЦИИ, КАДАСТРА И КАРТОГРАФИИ Действителен: с 27.06.2023 по 19.09.2024	



Земельный участок			
вид объекта недвижимости			
Лист № 2 раздела 1	Всего листов раздела 1: 2	Всего разделов: 3	Всего листов выписки: 5
12.07.2024г. № КУВИ-001/2024-181765687			
Кадастровый номер:	59:37:0000000:59(Единое землепользование)		
	59:37:0240101:122, 59:37:0240101:123, 59:37:0240101:124, 59:37:0240101:125, 59:37:0240101:126, 59:37:0240101:127, 59:37:0240101:128, 59:37:0240101:129, 59:37:0240101:130, 59:37:0240101:131, 59:37:0240101:132, 59:37:0240101:133, 59:37:0240101:134, 59:37:0240101:135, 59:37:0240101:136, 59:37:0240101:137, 59:37:0240101:138, 59:37:0240101:139, 59:37:0240101:140, 59:37:0240101:141, 59:37:0240101:142, 59:37:0240101:143, 59:37:0240101:144, 59:37:0240101:145, 59:37:0240101:146, 59:37:0240101:147, 59:37:0240101:148, 59:37:0240101:149, 59:37:0240101:150, 59:37:0240101:151, 59:37:0240101:152, 59:37:0240101:153, 59:37:0240101:154, 59:37:0240101:155, 59:37:0240101:156, 59:37:0240101:157, 59:37:0240101:158, 59:37:0240101:159, 59:37:0240101:160.		
Получатель выписки:	Лежнева Наталья Анатольевна, действующий(ая) на основании документа "" УПРАВЛЕНИЕ ИМУЩЕСТВЕННЫХ И ЗЕМЕЛЬНЫХ ОТНОШЕНИЙ АДМИНИСТРАЦИИ ГОРОДА БЕРЕЗНИКИ		

полное наименование должности	 ДОКУМЕНТ ПОДПИСАН ЭЛЕКТРОННОЙ ПОДПИСЬЮ Сертификат: 00ВВ056В7401СВ38D2В3576АСDC8425108 Владелец: ФЕДЕРАЛЬНАЯ СЛУЖБА ГОСУДАРСТВЕННОЙ РЕГИСТРАЦИИ, КАДАСТРА И КАРТОГРАФИИ Действителен: с 27.06.2023 по 19.09.2024	инициалы, фамилия
-------------------------------	---	-------------------



## Выписка из Единого государственного реестра недвижимости об основных характеристиках и зарегистрированных правах на объект недвижимости

## Сведения о зарегистрированных правах

Земельный участок			
вид объекта недвижимости			
Лист № 1 раздела 2	Всего листов раздела 2: 2	Всего разделов: 3	Всего листов выписки: 5
12.07.2024г. № КУВИ-001/2024-181765687			
Кадастровый номер:		59:37:0000000:59(Единое землепользование)	

1	Правообладатель (правообладатели):	1.1	данные о правообладателе отсутствуют
	Сведения о возможности предоставления третьим лицам персональных данных физического лица:	1.1.1	данные отсутствуют
2	Вид, номер, дата и время государственной регистрации права:	2.1	не зарегистрировано
4	Сведения об осуществлении государственной регистрации сделки, права, ограничения права без необходимого в силу закона согласия третьего лица, органа:	4.1	данные отсутствуют
5	Ограничение прав и обременение объекта недвижимости:		
	5.1 вид:		Аренда
	дата государственной регистрации:		20.10.2009 00:00:00
	номер государственной регистрации:		59-59-02/027/2009-551
	срок, на который установлены ограничение прав и обременение объекта недвижимости:		Срок действия с 20.10.2009 по 01.01.2058 с 20.10.2009 по 01.01.2058
	лицо, в пользу которого установлены ограничение прав и обременение объекта недвижимости:		Открытое акционерное общество "Межрегиональная распределительная сетевая компания Урала", ИНН: 6671163413, ОГРН: 1056604000970
	сведения о возможности предоставления третьим лицам персональных данных физического лица		данные отсутствуют
	основание государственной регистрации:		Договор аренды земельного участка, № 115-юр, выдан 01.01.2009, дата государственной регистрации: 20.10.2009, номер государственной регистрации: 59-59-02/027/2009-551  Дополнительное соглашение к договору аренды земельного участка от 01.01.2009 Г. №115-юр, выдан 01.01.2011, дата государственной регистрации: 20.03.2012, номер государственной регистрации: 59-59-02/013/2012-492
	сведения об осуществлении государственной регистрации сделки, права, ограничения права без необходимого в силу закона согласия третьего лица, органа:		данные отсутствуют

 ДОКУМЕНТ ПОДПИСАН ЭЛЕКТРОННОЙ ПОДПИСЬЮ	Сертификат: 00BV056B7401CB38D2B3576ACDC8425108 Владелец: ФЕДЕРАЛЬНАЯ СЛУЖБА ГОСУДАРСТВЕННОЙ РЕГИСТРАЦИИ, КАДАСТРА И КАРТОГРАФИИ Действителен: с 27.06.2023 по 19.09.2024	инициалы, фамилия
полное наименование должности		



Земельный участок			
вид объекта недвижимости			
Лист № 2 раздела 2	Всего листов раздела 2: 2	Всего разделов: 3	Всего листов выписки: 5

12.07.2024г. № КУВИ-001/2024-181765687

Кадастровый номер: 59:37:000000:59(Единое землепользование)

	сведения об управляющем залогом и о договоре управления залогом, если такой договор заключен для управления ипотекой:	данные отсутствуют
	сведения о депозитарии, который осуществляет хранение обездвиженной документарной закладной или электронной закладной:	
	ведения о внесении изменений или дополнений в регистрационную запись об ипотеке:	
6	Заявленные в судебном порядке права требования:	данные отсутствуют
7	Сведения о возражении в отношении зарегистрированного права:	данные отсутствуют
8	Сведения о возможности предоставления третьим лицам персональных данных физического лица	данные отсутствуют
9	Сведения о наличии решения об изъятии объекта недвижимости для государственных и муниципальных нужд:	данные отсутствуют
10	Сведения о невозможности государственной регистрации без личного участия правообладателя или его законного представителя:	данные отсутствуют
11	Правопритязания и сведения о наличии поступивших, но не рассмотренных заявлений о проведении государственной регистрации права (перехода, прекращения права), ограничения права или обременения объекта недвижимости, сделки в отношении объекта недвижимости:	отсутствуют
12	Сведения о невозможности государственной регистрации перехода, прекращения, ограничения права на земельный участок из земель сельскохозяйственного назначения:	данные отсутствуют

 ДОКУМЕНТ ПОДПИСАН ЭЛЕКТРОННОЙ ПОДПИСЬЮ Сертификат: 00BV056B7401CB38D2B3576ACDC8425108 Владелец: ФЕДЕРАЛЬНАЯ СЛУЖБА ГОСУДАРСТВЕННОЙ РЕГИСТРАЦИИ, КАДАСТРА И КАРТОГРАФИИ Действителен: с 27.06.2023 по 19.09.2024	инициалы, фамилия
полное наименование должности	

Выписка из Единого государственного реестра недвижимости об основных характеристиках и зарегистрированных правах на объект недвижимости

Описание местоположения земельного участка

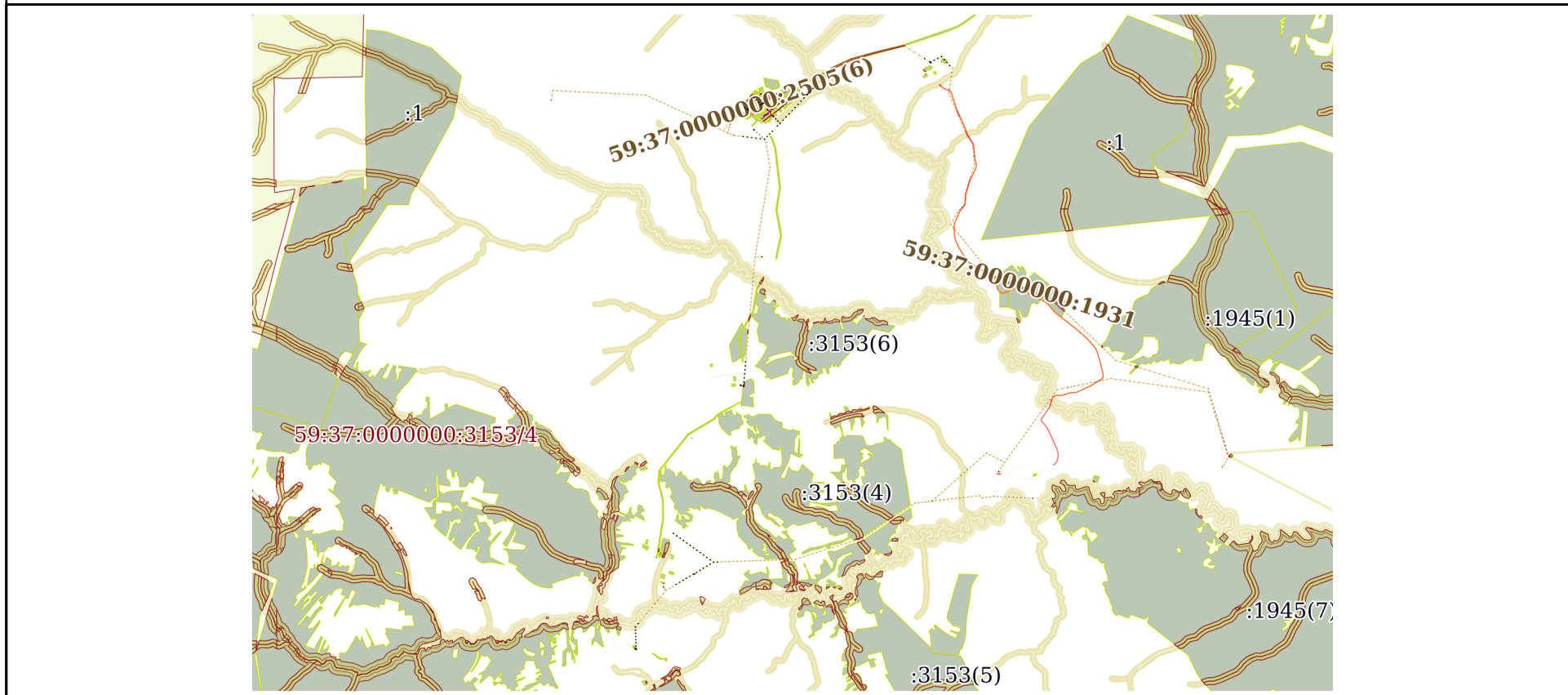
Земельный участок			
вид объекта недвижимости			

Лист № 1 раздела 3	Всего листов раздела 3: 1	Всего разделов: 3	Всего листов выписки: 5
--------------------	---------------------------	-------------------	-------------------------

12.07.2024г. № КУВИ-001/2024-181765687

Кадастровый номер: 59:37:0000000:59(Единое землепользование)

План (чертеж, схема) земельного участка



Масштаб 1:90000      Условные обозначения:

	 ДОКУМЕНТ ПОДПИСАН ЭЛЕКТРОННОЙ ПОДПИСЬЮ Сертификат: 00BV056B7401CB38D2B3576ACDC8425108 Владелец: ФЕДЕРАЛЬНАЯ СЛУЖБА ГОСУДАРСТВЕННОЙ РЕГИСТРАЦИИ, КАДАСТРА И КАРТОГРАФИИ Действителен: с 27.06.2023 по 19.09.2024	
полное наименование должности	инициалы, фамилия	



Выписка из Единого государственного реестра недвижимости об основных характеристиках и зарегистрированных правах на объект недвижимости

Сведения об основных характеристиках объекта недвижимости

На основании запроса от 12.07.2024, поступившего на рассмотрение 12.07.2024, сообщаем, что согласно записям Единого государственного реестра недвижимости:

Раздел 1 Лист 1

Земельный участок			
вид объекта недвижимости			

Лист № 1 раздела 1	Всего листов раздела 1: 4	Всего разделов: 3	Всего листов выписки: 7
--------------------	---------------------------	-------------------	-------------------------

12.07.2024г. № КУВИ-001/2024-181765637	
Кадастровый номер:	59:37:0000000:60(Единое землепользование)

Номер кадастрового квартала:	59:37:0000000
Дата присвоения кадастрового номера:	11.04.2005
Ранее присвоенный государственный учетный номер:	данные отсутствуют
Местоположение:	край Пермский, р-н Усольский
Площадь, м2:	4278.9
Кадастровая стоимость, руб:	60032.97
Кадастровые номера расположенных в пределах земельного участка объектов недвижимости:	данные отсутствуют
Категория земель:	Земли промышленности, энергетики, транспорта, связи, радиовещания, телевидения, информатики, земли для обеспечения космической деятельности, земли обороны, безопасности и земли иного специального назначения
Виды разрешенного использования:	Для обслуживания объекта: "Электросетевой комплекс ПС 35/10 кВ "Рассохи"
Статус записи об объекте недвижимости:	Сведения об объекте недвижимости имеют статус "актуальные, ранее учтенные"
Особые отметки:	Кадастровые номера обособленных (условных) участков, входящих в единое землепользование: 59:37:0950101:100, 59:37:0950101:101, 59:37:0950101:102, 59:37:0950101:103, 59:37:0950101:104, 59:37:0950101:105, 59:37:0950101:106, 59:37:0950101:107, 59:37:0950101:108, 59:37:0950101:109, 59:37:0950101:110, 59:37:0950101:111, 59:37:0950101:112, 59:37:0950101:113, 59:37:0950101:114, 59:37:0950101:115, 59:37:0950101:116, 59:37:0950101:117, 59:37:0950101:118, 59:37:0950101:119, 59:37:0950101:120, 59:37:0950101:121, 59:37:0950101:122, 59:37:0950101:123, 59:37:0950101:124, 59:37:0950101:125, 59:37:0950101:126, 59:37:0950101:127, 59:37:0950101:128, 59:37:0950101:129, 59:37:0950101:130, 59:37:0950101:131, 59:37:0950101:132, 59:37:0950101:133, 59:37:0950101:134, 59:37:0950101:135, 59:37:0950101:136, 59:37:0950101:137, 59:37:0950101:138, 59:37:0950101:139, 59:37:0950101:140, 59:37:0950101:141, 59:37:0950101:142, 59:37:0950101:143, 59:37:0950101:144, 59:37:0950101:145, 59:37:0950101:146, 59:37:0950101:147, 59:37:0950101:148, 59:37:0950101:149,

полное наименование должности	 ДОКУМЕНТ ПОДПИСАН ЭЛЕКТРОННОЙ ПОДПИСЬЮ	инициалы, фамилия
	Сертификат: 00BV056B7401CSB38D2B3576ACDC8425108 Владелец: ФЕДЕРАЛЬНАЯ СЛУЖБА ГОСУДАРСТВЕННОЙ РЕГИСТРАЦИИ, КАДАСТРА И КАРТОГРАФИИ Действителен: с 27.06.2023 по 19.09.2024	



Земельный участок			
вид объекта недвижимости			
Лист № 2 раздела 1	Всего листов раздела 1: 4	Всего разделов: 3	Всего листов выписки: 7

12.07.2024г. № КУВИ-001/2024-181765637

Кадастровый номер: 59:37:000000:60(Единое землепользование)

59:37:0950101:150, 59:37:0950101:151, 59:37:0950101:152, 59:37:0950101:153, 59:37:0950101:154, 59:37:0950101:155, 59:37:0950101:156, 59:37:0950101:157, 59:37:0950101:158, 59:37:0950101:159, 59:37:0950101:160, 59:37:0950101:161, 59:37:0950101:162, 59:37:0950101:163, 59:37:0950101:164, 59:37:0950101:165, 59:37:0950101:166, 59:37:0950101:167, 59:37:0950101:168, 59:37:0950101:169, 59:37:0950101:170, 59:37:0950101:171, 59:37:0950101:172, 59:37:0950101:173, 59:37:0950101:174, 59:37:0950101:175, 59:37:0950101:176, 59:37:0950101:177, 59:37:0950101:178, 59:37:0950101:179, 59:37:0950101:180, 59:37:0950101:181, 59:37:0950101:182, 59:37:0950101:183, 59:37:0950101:23, 59:37:0950101:24, 59:37:0950101:25, 59:37:0950101:26, 59:37:0950101:27, 59:37:0950101:28, 59:37:0950101:29, 59:37:0950101:30, 59:37:0950101:31, 59:37:0950101:32, 59:37:0950101:33, 59:37:0950101:34, 59:37:0950101:35, 59:37:0950101:36, 59:37:0950101:37, 59:37:0950101:38, 59:37:0950101:39, 59:37:0950101:40, 59:37:0950101:41, 59:37:0950101:42, 59:37:0950101:43, 59:37:0950101:44, 59:37:0950101:45, 59:37:0950101:46, 59:37:0950101:47, 59:37:0950101:48, 59:37:0950101:49, 59:37:0950101:50, 59:37:0950101:51, 59:37:0950101:52, 59:37:0950101:53, 59:37:0950101:54, 59:37:0950101:55, 59:37:0950101:56, 59:37:0950101:57, 59:37:0950101:58, 59:37:0950101:59, 59:37:0950101:60, 59:37:0950101:61, 59:37:0950101:62, 59:37:0950101:63, 59:37:0950101:64, 59:37:0950101:65, 59:37:0950101:66, 59:37:0950101:67, 59:37:0950101:68, 59:37:0950101:69, 59:37:0950101:70, 59:37:0950101:71, 59:37:0950101:72, 59:37:0950101:73, 59:37:0950101:74, 59:37:0950101:75, 59:37:0950101:76, 59:37:0950101:77, 59:37:0950101:78, 59:37:0950101:79, 59:37:0950101:80, 59:37:0950101:81, 59:37:0950101:82, 59:37:0950101:83, 59:37:0950101:84, 59:37:0950101:85, 59:37:0950101:86, 59:37:0950101:87, 59:37:0950101:88, 59:37:0950101:89, 59:37:0950101:90, 59:37:0950101:91, 59:37:0950101:92, 59:37:0950101:93, 59:37:0950101:94, 59:37:0950101:95, 59:37:0950101:96, 59:37:0950101:97, 59:37:0950101:98, 59:37:0950101:99, 59:37:0970101:100, 59:37:0970101:101, 59:37:0970101:102, 59:37:0970101:103, 59:37:0970101:104, 59:37:0970101:105, 59:37:0970101:106, 59:37:0970101:107, 59:37:0970101:108, 59:37:0970101:109, 59:37:0970101:110, 59:37:0970101:111, 59:37:0970101:112, 59:37:0970101:113, 59:37:0970101:114, 59:37:0970101:115, 59:37:0970101:116, 59:37:0970101:117, 59:37:0970101:118, 59:37:0970101:119, 59:37:0970101:12, 59:37:0970101:120, 59:37:0970101:121, 59:37:0970101:122, 59:37:0970101:123, 59:37:0970101:124, 59:37:0970101:125, 59:37:0970101:13, 59:37:0970101:14, 59:37:0970101:15, 59:37:0970101:16, 59:37:0970101:17, 59:37:0970101:18, 59:37:0970101:19, 59:37:0970101:20, 59:37:0970101:21, 59:37:0970101:22, 59:37:0970101:23, 59:37:0970101:24, 59:37:0970101:25, 59:37:0970101:26, 59:37:0970101:27, 59:37:0970101:28, 59:37:0970101:29,



ДОКУМЕНТ ПОДПИСАН  
ЭЛЕКТРОННОЙ ПОДПИСЬЮ

Сертификат: 00BV056B7401CSB38D2B3576ACDC8425108

Владелец: ФЕДЕРАЛЬНАЯ СЛУЖБА ГОСУДАРСТВЕННОЙ

РЕГИСТРАЦИИ, КАДАСТРА И КАРТОГРАФИИ

Действителен: с 27.06.2023 по 19.09.2024

полное наименование должности

инициалы, фамилия



Земельный участок			
вид объекта недвижимости			
Лист № 3 раздела 1	Всего листов раздела 1: 4	Всего разделов: 3	Всего листов выписки: 7

12.07.2024г. № КУВИ-001/2024-181765637

Кадастровый номер: 59:37:0000000:60(Единое землепользование)

59:37:0970101:30, 59:37:0970101:31, 59:37:0970101:32, 59:37:0970101:33, 59:37:0970101:34, 59:37:0970101:35, 59:37:0970101:36, 59:37:0970101:37, 59:37:0970101:38, 59:37:0970101:39, 59:37:0970101:40, 59:37:0970101:41, 59:37:0970101:42, 59:37:0970101:43, 59:37:0970101:44, 59:37:0970101:45, 59:37:0970101:46, 59:37:0970101:47, 59:37:0970101:48, 59:37:0970101:49, 59:37:0970101:50, 59:37:0970101:51, 59:37:0970101:52, 59:37:0970101:53, 59:37:0970101:54, 59:37:0970101:55, 59:37:0970101:56, 59:37:0970101:57, 59:37:0970101:58, 59:37:0970101:59, 59:37:0970101:60, 59:37:0970101:61, 59:37:0970101:62, 59:37:0970101:63, 59:37:0970101:64, 59:37:0970101:65, 59:37:0970101:66, 59:37:0970101:67, 59:37:0970101:68, 59:37:0970101:69, 59:37:0970101:70, 59:37:0970101:71, 59:37:0970101:72, 59:37:0970101:73, 59:37:0970101:74, 59:37:0970101:75, 59:37:0970101:76, 59:37:0970101:77, 59:37:0970101:78, 59:37:0970101:79, 59:37:0970101:80, 59:37:0970101:81, 59:37:0970101:82, 59:37:0970101:83, 59:37:0970101:84, 59:37:0970101:85, 59:37:0970101:86, 59:37:0970101:87, 59:37:0970101:88, 59:37:0970101:89, 59:37:0970101:90, 59:37:0970101:91, 59:37:0970101:92, 59:37:0970101:93, 59:37:0970101:94, 59:37:0970101:95, 59:37:0970101:96, 59:37:0970101:97, 59:37:0970101:98, 59:37:0970101:99, 59:37:1050102:100, 59:37:1050102:101, 59:37:1050102:102, 59:37:1050102:103, 59:37:1050102:104, 59:37:1050102:105, 59:37:1050102:106, 59:37:1050102:107, 59:37:1050102:108, 59:37:1050102:109, 59:37:1050102:110, 59:37:1050102:111, 59:37:1050102:112, 59:37:1050102:113, 59:37:1050102:114, 59:37:1050102:115, 59:37:1050102:116, 59:37:1050102:117, 59:37:1050102:118, 59:37:1050102:119, 59:37:1050102:120, 59:37:1050102:121, 59:37:1050102:122, 59:37:1050102:123, 59:37:1050102:124, 59:37:1050102:125, 59:37:1050102:126, 59:37:1050102:127, 59:37:1050102:128, 59:37:1050102:129, 59:37:1050102:130, 59:37:1050102:131, 59:37:1050102:132, 59:37:1050102:133, 59:37:1050102:134, 59:37:1050102:135, 59:37:1050102:136, 59:37:1050102:137, 59:37:1050102:138, 59:37:1050102:139, 59:37:1050102:140, 59:37:1050102:141, 59:37:1050102:142, 59:37:1050102:143, 59:37:1050102:144, 59:37:1050102:145, 59:37:1050102:146, 59:37:1050102:147, 59:37:1050102:148, 59:37:1050102:149, 59:37:1050102:150, 59:37:1050102:151, 59:37:1050102:152, 59:37:1050102:153, 59:37:1050102:154, 59:37:1050102:155, 59:37:1050102:156, 59:37:1050102:157, 59:37:1050102:158, 59:37:1050102:159, 59:37:1050102:160, 59:37:1050102:161, 59:37:1050102:162, 59:37:1050102:163, 59:37:1050102:164, 59:37:1050102:165, 59:37:1050102:166, 59:37:1050102:167, 59:37:1050102:168, 59:37:1050102:169, 59:37:1050102:170, 59:37:1050102:171, 59:37:1050102:172, 59:37:1050102:173, 59:37:1050102:174, 59:37:1050102:175, 59:37:1050102:176, 59:37:1050102:177, 59:37:1050102:178, 59:37:1050102:179, 59:37:1050102:180, 59:37:1050102:181, 59:37:1050102:182, 59:37:1050102:183, 59:37:1050102:184,



ДОКУМЕНТ ПОДПИСАН  
ЭЛЕКТРОННОЙ ПОДПИСЬЮ

Сертификат: 00ВВ056В7401СВ38Д2В3576АСДС8425108

Владелец: ФЕДЕРАЛЬНАЯ СЛУЖБА ГОСУДАРСТВЕННОЙ

РЕГИСТРАЦИИ, КАДАСТРА И КАРТОГРАФИИ

Действителен: с 27.06.2023 по 19.09.2024

полное наименование должности

инициалы, фамилия



Земельный участок			
вид объекта недвижимости			
Лист № 4 раздела 1	Всего листов раздела 1: 4	Всего разделов: 3	Всего листов выписки: 7
12.07.2024г. № КУВИ-001/2024-181765637			
Кадастровый номер:		59:37:0000000:60(Единое землепользование)	
		<p>59:37:1050102:185, 59:37:1050102:186, 59:37:1050102:187, 59:37:1050102:188, 59:37:1050102:189, 59:37:1050102:190, 59:37:1050102:191, 59:37:1050102:192, 59:37:1050102:193, 59:37:1050102:194, 59:37:1050102:195, 59:37:1050102:196, 59:37:1050102:197, 59:37:1050102:198, 59:37:1050102:199, 59:37:1050102:200, 59:37:1050102:201, 59:37:1050102:202, 59:37:1050102:203, 59:37:1050102:204, 59:37:1050102:205, 59:37:1050102:206, 59:37:1050102:207, 59:37:1050102:208, 59:37:1050102:209, 59:37:1050102:210, 59:37:1050102:211, 59:37:1050102:212, 59:37:1050102:213, 59:37:1050102:214, 59:37:1050102:215, 59:37:1050102:216, 59:37:1050102:217, 59:37:1050102:218, 59:37:1050102:219, 59:37:1050102:220, 59:37:1050102:221, 59:37:1050102:222, 59:37:1050102:223, 59:37:1050102:224, 59:37:1050102:225, 59:37:1050102:226, 59:37:1050102:227, 59:37:1050102:228, 59:37:1050102:229, 59:37:1050102:230, 59:37:1050102:231, 59:37:1050102:232, 59:37:1050102:233, 59:37:1050102:234, 59:37:1050102:235, 59:37:1050102:236, 59:37:1050102:237, 59:37:1050102:238, 59:37:1050102:239, 59:37:1050102:246, 59:37:1050102:46, 59:37:1050102:47, 59:37:1050102:48, 59:37:1050102:49, 59:37:1050102:50, 59:37:1050102:51, 59:37:1050102:52, 59:37:1050102:53, 59:37:1050102:54, 59:37:1050102:55, 59:37:1050102:56, 59:37:1050102:57, 59:37:1050102:58, 59:37:1050102:59, 59:37:1050102:60, 59:37:1050102:61, 59:37:1050102:62, 59:37:1050102:63, 59:37:1050102:64, 59:37:1050102:65, 59:37:1050102:66, 59:37:1050102:67, 59:37:1050102:68, 59:37:1050102:69, 59:37:1050102:70, 59:37:1050102:71, 59:37:1050102:72, 59:37:1050102:73, 59:37:1050102:74, 59:37:1050102:75, 59:37:1050102:76, 59:37:1050102:77, 59:37:1050102:78, 59:37:1050102:79, 59:37:1050102:80, 59:37:1050102:81, 59:37:1050102:82, 59:37:1050102:83, 59:37:1050102:84, 59:37:1050102:85, 59:37:1050102:86, 59:37:1050102:87, 59:37:1050102:88, 59:37:1050102:89, 59:37:1050102:90, 59:37:1050102:91, 59:37:1050102:92, 59:37:1050102:93, 59:37:1050102:94, 59:37:1050102:95, 59:37:1050102:96, 59:37:1050102:97, 59:37:1050102:98, 59:37:1050102:99, 59:37:1050105:10, 59:37:1050105:11, 59:37:1050105:12, 59:37:1050105:13, 59:37:1050105:14, 59:37:1050105:15, 59:37:1050105:16, 59:37:1050105:17, 59:37:1050105:18, 59:37:1050105:19, 59:37:1050105:2, 59:37:1050105:20, 59:37:1050105:21, 59:37:1050105:22, 59:37:1050105:23, 59:37:1050105:24, 59:37:1050105:25, 59:37:1050105:26, 59:37:1050105:27, 59:37:1050105:28, 59:37:1050105:29, 59:37:1050105:3, 59:37:1050105:30, 59:37:1050105:31, 59:37:1050105:4, 59:37:1050105:5, 59:37:1050105:6, 59:37:1050105:7, 59:37:1050105:8, 59:37:1050105:9, 59:37:1120101:15, 59:37:1120101:16, 59:37:1120101:17, 59:37:1120101:18.</p>	
Получатель выписки:		Лежнева Наталья Анатольевна, действующий(ая) на основании документа "" УПРАВЛЕНИЕ ИМУЩЕСТВЕННЫХ И ЗЕМЕЛЬНЫХ ОТНОШЕНИЙ АДМИНИСТРАЦИИ ГОРОДА БЕРЕЗНИКИ	

 ДОКУМЕНТ ПОДПИСАН ЭЛЕКТРОННОЙ ПОДПИСЬЮ Сертификат: 00ВВ056В7401СВ38D2В3576АСDС8425108 Владелец: ФЕДЕРАЛЬНАЯ СЛУЖБА ГОСУДАРСТВЕННОЙ РЕГИСТРАЦИИ, КАДАСТРА И КАРТОГРАФИИ Действителен: с 27.06.2023 по 19.09.2024	инициалы, фамилия
полное наименование должности	

## Выписка из Единого государственного реестра недвижимости об основных характеристиках и зарегистрированных правах на объект недвижимости

## Сведения о зарегистрированных правах

Земельный участок			
вид объекта недвижимости			
Лист № 1 раздела 2	Всего листов раздела 2: 2	Всего разделов: 3	Всего листов выписки: 7
12.07.2024г. № КУВИ-001/2024-181765637			
Кадастровый номер:		59:37:0000000:60(Единое землепользование)	

1	Правообладатель (правообладатели):	1.1	данные о правообладателе отсутствуют
	Сведения о возможности предоставления третьим лицам персональных данных физического лица:	1.1.1	данные отсутствуют
2	Вид, номер, дата и время государственной регистрации права:	2.1	не зарегистрировано
4	Сведения об осуществлении государственной регистрации сделки, права, ограничения права без необходимого в силу закона согласия третьего лица, органа:	4.1	данные отсутствуют
5	Ограничение прав и обременение объекта недвижимости:		
	5.1 вид:		Аренда
	дата государственной регистрации:		20.10.2009 00:00:00
	номер государственной регистрации:		59-59-02/027/2009-551
	срок, на который установлены ограничение прав и обременение объекта недвижимости:		Срок действия с 20.10.2009 по 01.01.2058 с 20.10.2009 по 01.01.2058
	лицо, в пользу которого установлены ограничение прав и обременение объекта недвижимости:		Открытое акционерное общество "Межрегиональная распределительная сетевая компания Урала", ИНН: 6671163413, ОГРН: 1056604000970
	сведения о возможности предоставления третьим лицам персональных данных физического лица		данные отсутствуют
	основание государственной регистрации:		Договор аренды земельного участка, № 115-юр, выдан 01.01.2009, дата государственной регистрации: 20.10.2009, номер государственной регистрации: 59-59-02/027/2009-551  Дополнительное соглашение к договору аренды земельного участка от 01.01.2009 Г. №115-юр, выдан 01.01.2011, дата государственной регистрации: 20.03.2012, номер государственной регистрации: 59-59-02/013/2012-492
	сведения об осуществлении государственной регистрации сделки, права, ограничения права без необходимого в силу закона согласия третьего лица, органа:		данные отсутствуют

 ДОКУМЕНТ ПОДПИСАН ЭЛЕКТРОННОЙ ПОДПИСЬЮ	Сертификат: 00ВВ056В7401СВ38Д2В3576АСDC8425108 Владелец: ФЕДЕРАЛЬНАЯ СЛУЖБА ГОСУДАРСТВЕННОЙ РЕГИСТРАЦИИ, КАДАСТРА И КАРТОГРАФИИ Действителен: с 27.06.2023 по 19.09.2024	инициалы, фамилия
полное наименование должности		





Земельный участок			
вид объекта недвижимости			
Лист № 2 раздела 2	Всего листов раздела 2: 2	Всего разделов: 3	Всего листов выписки: 7

12.07.2024г. № КУВИ-001/2024-181765637

Кадастровый номер: 59:37:000000:60(Единое землепользование)

	сведения об управляющем залогом и о договоре управления залогом, если такой договор заключен для управления ипотекой:	данные отсутствуют
	сведения о депозитарии, который осуществляет хранение обездвиженной документарной закладной или электронной закладной:	
	ведения о внесении изменений или дополнений в регистрационную запись об ипотеке:	
6	Заявленные в судебном порядке права требования:	данные отсутствуют
7	Сведения о возражении в отношении зарегистрированного права:	данные отсутствуют
8	Сведения о возможности предоставления третьим лицам персональных данных физического лица	данные отсутствуют
9	Сведения о наличии решения об изъятии объекта недвижимости для государственных и муниципальных нужд:	данные отсутствуют
10	Сведения о невозможности государственной регистрации без личного участия правообладателя или его законного представителя:	данные отсутствуют
11	Правопритязания и сведения о наличии поступивших, но не рассмотренных заявлений о проведении государственной регистрации права (перехода, прекращения права), ограничения права или обременения объекта недвижимости, сделки в отношении объекта недвижимости:	отсутствуют
12	Сведения о невозможности государственной регистрации перехода, прекращения, ограничения права на земельный участок из земель сельскохозяйственного назначения:	данные отсутствуют

 ДОКУМЕНТ ПОДПИСАН ЭЛЕКТРОННОЙ ПОДПИСЬЮ Сертификат: 00BV056B7401CB38D2B3576ACDC8425108 Владелец: ФЕДЕРАЛЬНАЯ СЛУЖБА ГОСУДАРСТВЕННОЙ РЕГИСТРАЦИИ, КАДАСТРА И КАРТОГРАФИИ Действителен: с 27.06.2023 по 19.09.2024	инициалы, фамилия
полное наименование должности	

Выписка из Единого государственного реестра недвижимости об основных характеристиках и зарегистрированных правах на объект недвижимости

Описание местоположения земельного участка

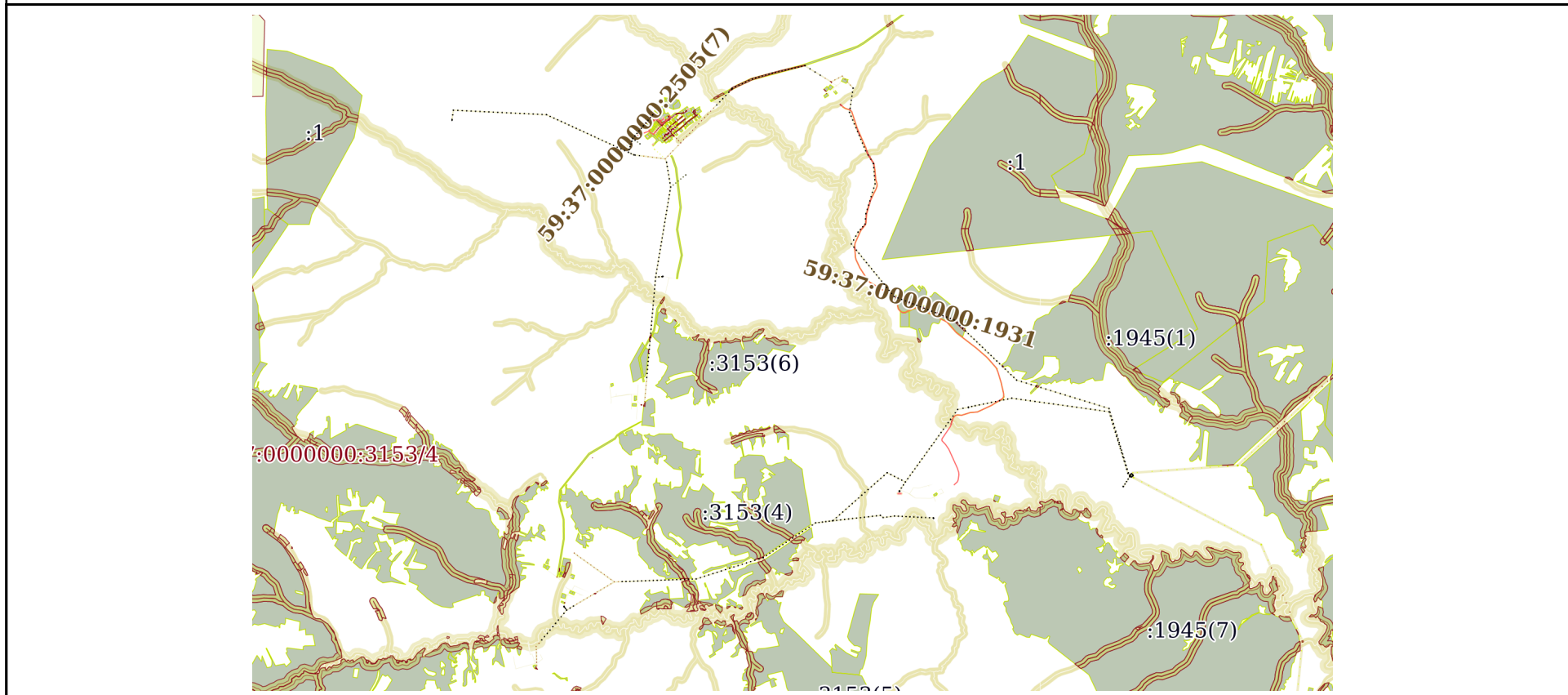
Земельный участок			
вид объекта недвижимости			

Лист № 1 раздела 3	Всего листов раздела 3: 1	Всего разделов: 3	Всего листов выписки: 7
--------------------	---------------------------	-------------------	-------------------------

12.07.2024г. № КУВИ-001/2024-181765637

Кадастровый номер: 59:37:0000000:60(Единое землепользование)

План (чертеж, схема) земельного участка



Масштаб 1:90000      Условные обозначения:

	 ДОКУМЕНТ ПОДПИСАН ЭЛЕКТРОННОЙ ПОДПИСЬЮ Сертификат: 00BV056B7401CSB38D2B3576ACDC8425108 Владелец: ФЕДЕРАЛЬНАЯ СЛУЖБА ГОСУДАРСТВЕННОЙ РЕГИСТРАЦИИ, КАДАСТРА И КАРТОГРАФИИ Действителен: с 27.06.2023 по 19.09.2024	
полное наименование должности	инициалы, фамилия	




Выписка из Единого государственного реестра недвижимости об основных характеристиках и зарегистрированных правах на объект недвижимости

Сведения об основных характеристиках объекта недвижимости

На основании запроса от 12.07.2024, поступившего на рассмотрение 12.07.2024, сообщаем, что согласно записям Единого государственного реестра недвижимости:

Раздел 1 Лист 1

Земельный участок			
вид объекта недвижимости			
Лист № 1 раздела 1	Всего листов раздела 1: 1	Всего разделов: 2	Всего листов выписки: 2
12.07.2024г. № КУВИ-001/2024-181765463			
Кадастровый номер:	59:37:0000000:2997		
Номер кадастрового квартала:	59:37:0000000		
Дата присвоения кадастрового номера:	19.11.2022		
Ранее присвоенный государственный учетный номер:	данные отсутствуют		
Местоположение:	Российская Федерация, Пермский край, г.о. город Березники, с. Щекино		
Площадь, м2:	1210 +/- 7.2		
Кадастровая стоимость, руб:	43250.14		
Кадастровые номера расположенных в пределах земельного участка объектов недвижимости:	59:37:0240101:248		
Категория земель:	Земли населенных пунктов		
Виды разрешенного использования:	Для ведения личного подсобного хозяйства		
Статус записи об объекте недвижимости:	Сведения об объекте недвижимости имеют статус "актуальные"		
Особые отметки:	Сведения, необходимые для заполнения раздела: 2 - Сведения о зарегистрированных правах, отсутствуют.		
Получатель выписки:	Лежнева Наталья Анатольевна, действующий(ая) на основании документа "" УПРАВЛЕНИЕ ИМУЩЕСТВЕННЫХ И ЗЕМЕЛЬНЫХ ОТНОШЕНИЙ АДМИНИСТРАЦИИ ГОРОДА БЕРЕЗНИКИ		

полное наименование должности	 ДОКУМЕНТ ПОДПИСАН ЭЛЕКТРОННОЙ ПОДПИСЬЮ Сертификат: 00BВ056В7401СВ38D2В3576ACDC8425108 Владелец: ФЕДЕРАЛЬНАЯ СЛУЖБА ГОСУДАРСТВЕННОЙ РЕГИСТРАЦИИ, КАДАСТРА И КАРТОГРАФИИ Действителен: с 27.06.2023 по 19.09.2024	инициалы, фамилия

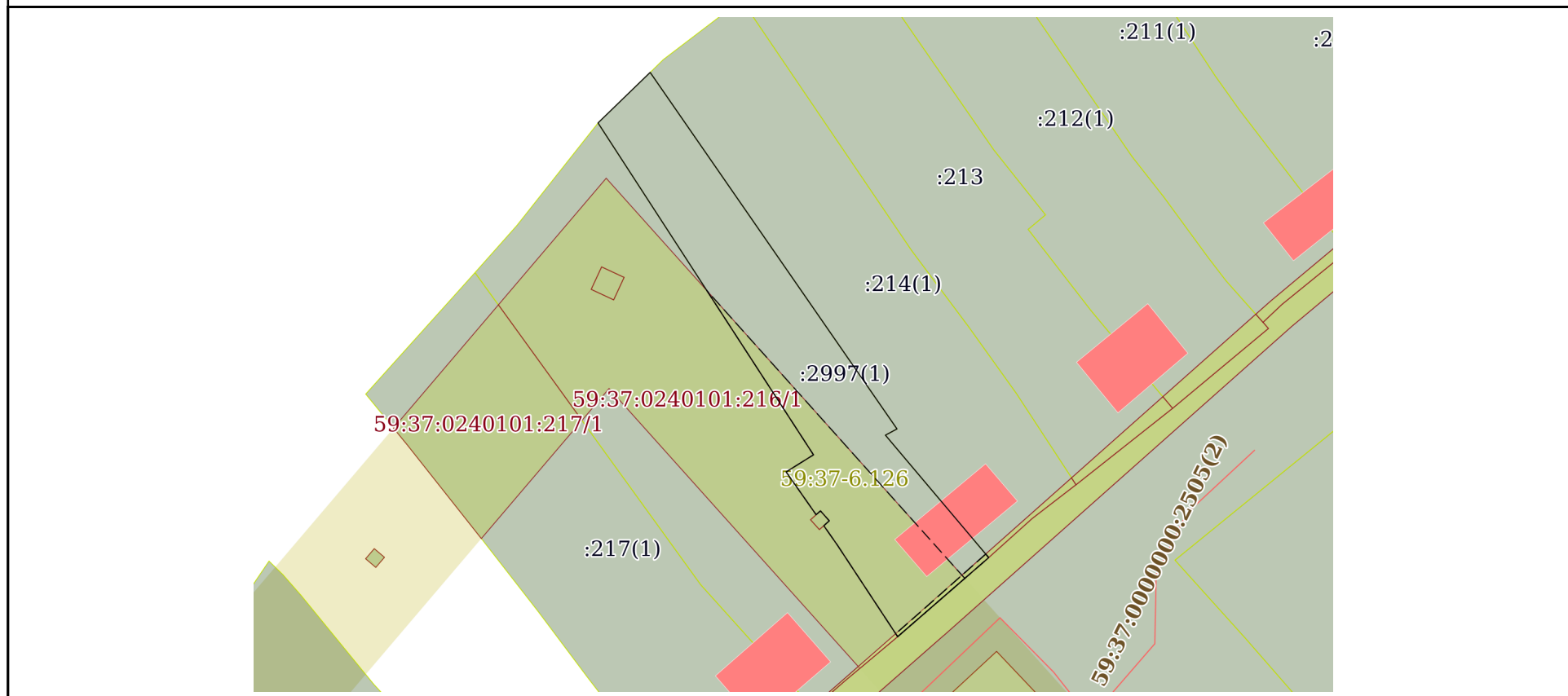


Выписка из Единого государственного реестра недвижимости об основных характеристиках и зарегистрированных правах на объект недвижимости

Описание местоположения земельного участка

Земельный участок			
вид объекта недвижимости			
Лист № 1 раздела 3	Всего листов раздела 3: 1	Всего разделов: 2	Всего листов выписки: 2
12.07.2024г. № КУВИ-001/2024-181765463			
Кадастровый номер:		59:37:0000000:2997	

План (чертеж, схема) земельного участка



Масштаб 1:900      Условные обозначения:

полное наименование должности	 ДОКУМЕНТ ПОДПИСАН ЭЛЕКТРОННОЙ ПОДПИСЬЮ	инициалы, фамилия
	Сертификат: 00BV056B7401CB38D2B3576ACDC8425108 Владелец: ФЕДЕРАЛЬНАЯ СЛУЖБА ГОСУДАРСТВЕННОЙ РЕГИСТРАЦИИ, КАДАСТРА И КАРТОГРАФИИ Действителен: с 27.06.2023 по 19.09.2024	





Выписка из Единого государственного реестра недвижимости об основных характеристиках и зарегистрированных правах на объект недвижимости

Сведения об основных характеристиках объекта недвижимости

На основании запроса от 12.07.2024, поступившего на рассмотрение 12.07.2024, сообщаем, что согласно записям Единого государственного реестра недвижимости:

Раздел 1 Лист 1

Земельный участок			
вид объекта недвижимости			
Лист № 1 раздела 1	Всего листов раздела 1: 1	Всего разделов: 3	Всего листов выписки: 11
12.07.2024г. № КУВИ-001/2024-181765287			
Кадастровый номер:	59:37:0240101:2		
Номер кадастрового квартала:	59:37:0000000		
Дата присвоения кадастрового номера:	08.04.1999		
Ранее присвоенный государственный учетный номер:	ПМО-253-846-001-14		
Адрес:	Российская Федерация, край Пермский, городской округ город Березники, село Щекино, улица Космонавтов, з/у 16		
Площадь, м2:	3302 +/- 11.62		
Кадастровая стоимость, руб:	110519.59		
Кадастровые номера расположенных в пределах земельного участка объектов недвижимости:	59:37:0240101:242		
Категория земель:	Земли населенных пунктов		
Виды разрешенного использования:	Личное подсобное хозяйство		
Статус записи об объекте недвижимости:	Сведения об объекте недвижимости имеют статус "актуальные, ранее учтенные"		
Особые отметки:	данные отсутствуют		
Получатель выписки:	Лежнева Наталья Анатольевна, действующий(ая) на основании документа "" УПРАВЛЕНИЕ ИМУЩЕСТВЕННЫХ И ЗЕМЕЛЬНЫХ ОТНОШЕНИЙ АДМИНИСТРАЦИИ ГОРОДА БЕРЕЗНИКИ		

полное наименование должности	 ДОКУМЕНТ ПОДПИСАН ЭЛЕКТРОННОЙ ПОДПИСЬЮ Сертификат: 00BV056B7401CB38D2B3576ACDC8425108 Владелец: ФЕДЕРАЛЬНАЯ СЛУЖБА ГОСУДАРСТВЕННОЙ РЕГИСТРАЦИИ, КАДАСТРА И КАРТОГРАФИИ Действителен: с 27.06.2023 по 19.09.2024	инициалы, фамилия



Выписка из Единого государственного реестра недвижимости об основных характеристиках и зарегистрированных правах на объект недвижимости  
Сведения о зарегистрированных правах

Земельный участок			
вид объекта недвижимости			
Лист № 1 раздела 2	Всего листов раздела 2: 9	Всего разделов: 3	Всего листов выписки: 11
12.07.2024г. № КУВИ-001/2024-181765287			
Кадастровый номер:		59:37:0240101:2	

1	Правообладатель (правообладатели):	1.1	Фотеева Людмила Ивановна, 30.10.1970, деревня Петухи Усольского района Пермской области, Российская Федерация, СНИЛС 048-359-368 95 Паспорт гражданина Российской Федерации серия 57 15 №357066, выдан 25.11.2015, Отделом УФМС России по Пермскому краю в гор. Березники
	Сведения о возможности предоставления третьим лицам персональных данных физического лица:	1.1.1	данные отсутствуют
2	Вид, номер, дата и время государственной регистрации права:	2.1	Общая долевая собственность, 1/4 59-59/002-59/002/201/2016-4566/1 29.03.2016 17:28:04
4	Сведения об осуществлении государственной регистрации сделки, права, ограничения права без необходимого в силу закона согласия третьего лица, органа:	4.1	данные отсутствуют
5	Ограничение прав и обременение объекта недвижимости:	не зарегистрировано	
1	Правообладатель (правообладатели):	1.2	Петухов Николай Иванович, 27.06.1980, дер.Петухи Усольского р-на Пермской обл., Российская Федерация, СНИЛС 082-855-440 90 Паспорт гражданина Российской Федерации серия 57 00 №402178, выдан 11.03.2001, Отделом Внутренних Дел Усольского района Пермской области Пермский край, Усольский район, с.Щекино, ул.Космонавтов, д.7, кв.4
	Сведения о возможности предоставления третьим лицам персональных данных физического лица:	1.2.1	данные отсутствуют
2	Вид, номер, дата и время государственной регистрации права:	2.2	Общая долевая собственность, 1/4 59-59/002-59/002/201/2016-4571/1 29.03.2016 17:10:27
4	Сведения об осуществлении государственной регистрации сделки, права, ограничения права без необходимого в силу закона согласия третьего лица, органа:	4.2	данные отсутствуют
5	Ограничение прав и обременение объекта недвижимости:	не зарегистрировано	
1	Правообладатель (правообладатели):	1.3	Блинова Татьяна Ивановна, 19.01.1972, дер.Щекина Усольского р-на Пермской обл., Российская

 ДОКУМЕНТ ПОДПИСАН ЭЛЕКТРОННОЙ ПОДПИСЬЮ Сертификат: 00BV056B7401CB38D2B3576ACDC8425108 Владелец: ФЕДЕРАЛЬНАЯ СЛУЖБА ГОСУДАРСТВЕННОЙ РЕГИСТРАЦИИ, КАДАСТРА И КАРТОГРАФИИ Действителен: с 27.06.2023 по 19.09.2024	инициалы, фамилия
полное наименование должности	



Земельный участок			
вид объекта недвижимости			
Лист № 2 раздела 2	Всего листов раздела 2: 9	Всего разделов: 3	Всего листов выписки: 11
12.07.2024г. № КУВИ-001/2024-181765287			
Кадастровый номер:		59:37:0240101:2	
			Федерация, СНИЛС 037-748-595 03 Паспорт гражданина Российской Федерации серия 57 03 №762379, выдан 15.04.2003, Отделом Внутренних Дел Усольского района Пермской области Пермский край, Усольский район, с.Березовка, ул.Мира, д.58, кв.3
	Сведения о возможности предоставления третьим лицам персональных данных физического лица:	1.3.1	данные отсутствуют
2	Вид, номер, дата и время государственной регистрации права:	2.3	Общая долевая собственность, 1/4 59-59/002-59/002/201/2016-4573/1 29.03.2016 17:10:26
4	Сведения об осуществлении государственной регистрации сделки, права, ограничения права без необходимого в силу закона согласия третьего лица, органа:	4.3	данные отсутствуют
5	Ограничение прав и обременение объекта недвижимости:	не зарегистрировано	
1	Правообладатель (правообладатели):	1.4	Кузнецова Галина Ивановна, 18.01.1977, деревня Петухи Усольского района Пермской области, Российская Федерация, СНИЛС 033-519-316 32 Паспорт гражданина Российской Федерации серия 57 04 №292106, выдан 28.01.2004, Березниковским УВД Пермской области Пермский край, Усольский район, с.Березовка, ул.Молодежная, д.39, кв.2
	Сведения о возможности предоставления третьим лицам персональных данных физического лица:	1.4.1	данные отсутствуют
2	Вид, номер, дата и время государственной регистрации права:	2.4	Общая долевая собственность, 1/4 59-59/002-59/002/201/2016-4569/2 29.03.2016 17:04:06
4	Сведения об осуществлении государственной регистрации сделки, права, ограничения права без необходимого в силу закона согласия третьего лица, органа:	4.4	данные отсутствуют
5	Ограничение прав и обременение объекта недвижимости:		
	5.1 вид:	Запрещение регистрации	
	дата государственной регистрации:	01.07.2024 14:21:44	
	номер государственной регистрации:	59:37:0240101:2-59/095/2024-12	
	срок, на который установлены ограничение прав и обременение объекта недвижимости:	не установлен	



ДОКУМЕНТ ПОДПИСАН  
ЭЛЕКТРОННОЙ ПОДПИСЬЮ

Сертификат: 00ВВ056В7401СВ38Д2В3576АСDC8425108

Владелец: ФЕДЕРАЛЬНАЯ СЛУЖБА ГОСУДАРСТВЕННОЙ  
РЕГИСТРАЦИИ, КАДАСТРА И КАРТОГРАФИИ  
Действителен: с 27.06.2023 по 19.09.2024

полное наименование должности

инициалы, фамилия



Земельный участок			
вид объекта недвижимости			
Лист № 3 раздела 2	Всего листов раздела 2: 9	Всего разделов: 3	Всего листов выписки: 11

12.07.2024г. № КУВИ-001/2024-181765287	
Кадастровый номер:	59:37:0240101:2

	лицо, в пользу которого установлены ограничение прав и обременение объекта недвижимости:	не определено
	сведения о возможности предоставления третьим лицам персональных данных физического лица	данные отсутствуют
	основание государственной регистрации:	Постановление о запрете на совершение действий по регистрации (844020/23/59010-ИП), № 1018465775/5910, выдан 28.06.2024, ОСП по г. Березники и Усольскому району ГУФССП России по Пермскому краю
	сведения об осуществлении государственной регистрации сделки, права, ограничения права без необходимого в силу закона согласия третьего лица, органа:	данные отсутствуют
	сведения об управляющем залогом и о договоре управления залогом, если такой договор заключен для управления ипотекой:	данные отсутствуют
	сведения о депозитарии, который осуществляет хранение обездвиженной документарной закладной или электронной закладной:	
	сведения о внесении изменений или дополнений в регистрационную запись об ипотеке:	
5.2	вид:	Запрещение регистрации
	дата государственной регистрации:	27.06.2024 12:15:12
	номер государственной регистрации:	59:37:0240101:2-59/295/2024-11
	срок, на который установлены ограничение прав и обременение объекта недвижимости:	не установлен
	лицо, в пользу которого установлены ограничение прав и обременение объекта недвижимости:	не определено
	сведения о возможности предоставления третьим лицам персональных данных физического лица	данные отсутствуют
	основание государственной регистрации:	Постановление о запрете на совершение действий по регистрации (346303/24/59010-ИП), № 1018139476/5910, выдан 27.06.2024, ОСП по г. Березники и Усольскому району ГУФССП России по Пермскому краю

 ДОКУМЕНТ ПОДПИСАН ЭЛЕКТРОННОЙ ПОДПИСЬЮ	Сертификат: 00BV056B7401CB38D2B3576ACDC8425108 Владелец: ФЕДЕРАЛЬНАЯ СЛУЖБА ГОСУДАРСТВЕННОЙ РЕГИСТРАЦИИ, КАДАСТРА И КАРТОГРАФИИ Действителен: с 27.06.2023 по 19.09.2024	инициалы, фамилия
полное наименование должности		



Земельный участок

вид объекта недвижимости

Лист № 4 раздела 2

Всего листов раздела 2: 9

Всего разделов: 3

Всего листов выписки: 11

12.07.2024г. № КУВИ-001/2024-181765287

Кадастровый номер:

59:37:0240101:2

	сведения об осуществлении государственной регистрации сделки, права, ограничения права без необходимого в силу закона согласия третьего лица, органа:	данные отсутствуют
	сведения об управляющем залогом и о договоре управления залогом, если такой договор заключен для управления ипотекой:	данные отсутствуют
	сведения о депозитарии, который осуществляет хранение обездвиженной документарной закладной или электронной закладной:	
	ведения о внесении изменений или дополнений в регистрационную запись об ипотеке:	
5.3	вид:	Запрещение регистрации
	дата государственной регистрации:	06.07.2023 08:27:26
	номер государственной регистрации:	59:37:0240101:2-59/295/2023-8
	срок, на который установлены ограничение прав и обременение объекта недвижимости:	не установлен
	лицо, в пользу которого установлены ограничение прав и обременение объекта недвижимости:	не определено
	сведения о возможности предоставления третьим лицам персональных данных физического лица	данные отсутствуют
	основание государственной регистрации:	Постановление о запрете на совершение действий по регистрации (31738/22/59010-ИП), № 943220527/5910, выдан 04.07.2023, ОСП по г. Березники и Усольскому району ГУФССП России по Пермскому краю
	сведения об осуществлении государственной регистрации сделки, права, ограничения права без необходимого в силу закона согласия третьего лица, органа:	данные отсутствуют
	сведения об управляющем залогом и о договоре управления залогом, если такой договор заключен для управления ипотекой:	данные отсутствуют
	сведения о депозитарии, который осуществляет хранение обездвиженной документарной закладной или электронной закладной:	



ДОКУМЕНТ ПОДПИСАН  
ЭЛЕКТРОННОЙ ПОДПИСЬЮ

Сертификат: 00ВВ056В7401СВ38Д2В3576АСДС8425108

Владелец: ФЕДЕРАЛЬНАЯ СЛУЖБА ГОСУДАРСТВЕННОЙ  
РЕГИСТРАЦИИ, КАДАСТРА И КАРТОГРАФИИ  
Действителен: с 27.06.2023 по 19.09.2024

полное наименование должности

инициалы, фамилия



Земельный участок			
вид объекта недвижимости			
Лист № 5 раздела 2	Всего листов раздела 2: 9	Всего разделов: 3	Всего листов выписки: 11

12.07.2024г. № КУВИ-001/2024-181765287	
Кадастровый номер:	59:37:0240101:2

		ведения о внесении изменений или дополнений в регистрационную запись об ипотеке:	
5.4		вид:	Запрещение регистрации
		дата государственной регистрации:	06.02.2023 18:32:44
		номер государственной регистрации:	59:37:0240101:2-59/079/2023-7
		срок, на который установлены ограничение прав и обременение объекта недвижимости:	не установлен
		лицо, в пользу которого установлены ограничение прав и обременение объекта недвижимости:	не определено
		сведения о возможности предоставления третьим лицам персональных данных физического лица	данные отсутствуют
		основание государственной регистрации:	Постановление судебного пристава-исполнителя ОСП по г. Березники и Усольскому району ГУФССП России по Пермскому краю, № 912827218/5910 (144614/22/59010-ИП), выдан 02.02.2023, ОСП по г. Березники и Усольскому району ГУФССП России по Пермскому краю
		сведения об осуществлении государственной регистрации сделки, права, ограничения права без необходимого в силу закона согласия третьего лица, органа:	данные отсутствуют
		сведения об управляющем залогом и о договоре управления залогом, если такой договор заключен для управления ипотекой:	данные отсутствуют
		сведения о депозитарии, который осуществляет хранение обездвиженной документарной закладной или электронной закладной:	
	ведения о внесении изменений или дополнений в регистрационную запись об ипотеке:		
5.5		вид:	Запрещение регистрации
		дата государственной регистрации:	28.11.2022 07:39:00
		номер государственной регистрации:	59:37:0240101:2-59/079/2022-4
		срок, на который установлены ограничение прав и обременение объекта недвижимости:	не установлен
		лицо, в пользу которого установлены ограничение прав и обременение объекта недвижимости:	Не определено

полное наименование должности	 ДОКУМЕНТ ПОДПИСАН ЭЛЕКТРОННОЙ ПОДПИСЬЮ	инициалы, фамилия
	Сертификат: 00BV056B7401CB38D2B3576ACDC8425108 Владелец: ФЕДЕРАЛЬНАЯ СЛУЖБА ГОСУДАРСТВЕННОЙ РЕГИСТРАЦИИ, КАДАСТРА И КАРТОГРАФИИ Действителен: с 27.06.2023 по 19.09.2024	



Земельный участок			
вид объекта недвижимости			
Лист № 6 раздела 2	Всего листов раздела 2: 9	Всего разделов: 3	Всего листов выписки: 11

12.07.2024г. № КУВИ-001/2024-181765287	
Кадастровый номер:	59:37:0240101:2

	сведения о возможности предоставления третьим лицам персональных данных физического лица	данные отсутствуют
	основание государственной регистрации:	Выписка из постановления судебного пристава-исполнителя о запрете регистрационных действий в отношении объектов недвижимого имущества, 144614/22/59010-ИП, № 901542659/5910, выдан 25.11.2022, ОСП по г. Березники и Усольскому району ГУФССП России по Пермскому краю
	сведения об осуществлении государственной регистрации сделки, права, ограничения права без необходимого в силу закона согласия третьего лица, органа:	данные отсутствуют
	сведения об управляющем залогом и о договоре управления залогом, если такой договор заключен для управления ипотекой:	данные отсутствуют
	сведения о депозитарии, который осуществляет хранение обездвиженной документарной закладной или электронной закладной:	
	сведения о внесении изменений или дополнений в регистрационную запись об ипотеке:	
5.6	вид:	Запрещение регистрации
	дата государственной регистрации:	07.07.2022 12:38:22
	номер государственной регистрации:	59:37:0240101:2-59/079/2022-3
	срок, на который установлены ограничение прав и обременение объекта недвижимости:	не установлен
	лицо, в пользу которого установлены ограничение прав и обременение объекта недвижимости:	Не определено
	сведения о возможности предоставления третьим лицам персональных данных физического лица	данные отсутствуют
	основание государственной регистрации:	Выписка из постановления судебного пристава-исполнителя о запрете регистрационных действий в отношении объектов недвижимого имущества, 144614/22/59010-ИП, № 878663963/5910, выдан 04.07.2022, ОСП по г. Березники и Усольскому району УФССП России по Пермскому краю
	сведения об осуществлении государственной регистрации сделки, права, ограничения права без необходимого в силу закона согласия третьего лица, органа:	данные отсутствуют

 ДОКУМЕНТ ПОДПИСАН ЭЛЕКТРОННОЙ ПОДПИСЬЮ	Сертификат: 00BV056B7401CSB38D2B3576ACDC8425108 Владелец: ФЕДЕРАЛЬНАЯ СЛУЖБА ГОСУДАРСТВЕННОЙ РЕГИСТРАЦИИ, КАДАСТРА И КАРТОГРАФИИ Действителен: с 27.06.2023 по 19.09.2024	инициалы, фамилия
полное наименование должности		

Земельный участок

вид объекта недвижимости

Лист № 7 раздела 2

Всего листов раздела 2: 9

Всего разделов: 3

Всего листов выписки: 11

12.07.2024г. № КУВИ-001/2024-181765287

Кадастровый номер:

59:37:0240101:2

	сведения об управляющем залогом и о договоре управления залогом, если такой договор заключен для управления ипотекой:	данные отсутствуют
	сведения о депозитарии, который осуществляет хранение обездвиженной документарной закладной или электронной закладной:	
	ведения о внесении изменений или дополнений в регистрационную запись об ипотеке:	
5.7	вид:	Запрещение регистрации
	дата государственной регистрации:	04.07.2022 15:34:42
	номер государственной регистрации:	59:37:0240101:2-59/079/2022-2
	срок, на который установлены ограничение прав и обременение объекта недвижимости:	не установлен
	лицо, в пользу которого установлены ограничение прав и обременение объекта недвижимости:	Не определено
	сведения о возможности предоставления третьим лицам персональных данных физического лица	данные отсутствуют
	основание государственной регистрации:	Выписка из постановления судебного пристава-исполнителя о запрете регистрационных действий в отношении объектов недвижимого имущества, 144614/22/59010-ИП, № 878118086/5910, выдан 30.06.2022, ОСП по г. Березники и Усольскому району УФССП России по Пермскому краю
	сведения об осуществлении государственной регистрации сделки, права, ограничения права без необходимого в силу закона согласия третьего лица, органа:	данные отсутствуют
	сведения об управляющем залогом и о договоре управления залогом, если такой договор заключен для управления ипотекой:	данные отсутствуют
5.8	вид:	Запрещение регистрации
	дата государственной регистрации:	23.06.2022 14:34:32



ДОКУМЕНТ ПОДПИСАН  
ЭЛЕКТРОННОЙ ПОДПИСЬЮ

Сертификат: 00BВ056B7401СВ38D2B3576ACDC8425108

Владелец: ФЕДЕРАЛЬНАЯ СЛУЖБА ГОСУДАРСТВЕННОЙ  
РЕГИСТРАЦИИ, КАДАСТРА И КАРТОГРАФИИ  
Действителен: с 27.06.2023 по 19.09.2024

полное наименование должности

инициалы, фамилия



Земельный участок			
вид объекта недвижимости			
Лист № 8 раздела 2	Всего листов раздела 2: 9	Всего разделов: 3	Всего листов выписки: 11

12.07.2024г. № КУВИ-001/2024-181765287

Кадастровый номер: 59:37:0240101:2

номер государственной регистрации:	59:37:0240101:2-59/079/2022-1
срок, на который установлены ограничение прав и обременение объекта недвижимости:	не установлен
лицо, в пользу которого установлены ограничение прав и обременение объекта недвижимости:	Не определено
сведения о возможности предоставления третьим лицам персональных данных физического лица	данные отсутствуют
основание государственной регистрации:	Выписка из постановления судебного пристава-исполнителя о запрете регистрационных действий в отношении объектов недвижимого имущества, 144614/22/59010-ИП, № 877153456/5910, выдан 22.06.2022, ОСП по г. Березники и Усольскому району УФССП России по Пермскому краю
сведения об осуществлении государственной регистрации сделки, права, ограничения права без необходимого в силу закона согласия третьего лица, органа:	данные отсутствуют
сведения об управляющем залогом и о договоре управления залогом, если такой договор заключен для управления ипотекой:	данные отсутствуют
сведения о депозитарии, который осуществляет хранение обездвиженной документарной закладной или электронной закладной:	
ведения о внесении изменений или дополнений в регистрационную запись об ипотеке:	

полное наименование должности	 ДОКУМЕНТ ПОДПИСАН ЭЛЕКТРОННОЙ ПОДПИСЬЮ	инициалы, фамилия
	Сертификат: 00BV056B7401CB38D2B3576ACDC8425108 Владелец: ФЕДЕРАЛЬНАЯ СЛУЖБА ГОСУДАРСТВЕННОЙ РЕГИСТРАЦИИ, КАДАСТРА И КАРТОГРАФИИ Действителен: с 27.06.2023 по 19.09.2024	



Земельный участок		
вид объекта недвижимости		
Лист № 9 раздела 2	Всего листов раздела 2: 9	Всего разделов: 3
Всего листов выписки: 11		
12.07.2024г. № КУВИ-001/2024-181765287		
Кадастровый номер:	59:37:0240101:2	
6	Заявленные в судебном порядке права требования:	данные отсутствуют
7	Сведения о возражении в отношении зарегистрированного права:	данные отсутствуют
8	Сведения о возможности предоставления третьим лицам персональных данных физического лица	данные отсутствуют
9	Сведения о наличии решения об изъятии объекта недвижимости для государственных и муниципальных нужд:	данные отсутствуют
10	Сведения о невозможности государственной регистрации без личного участия правообладателя или его законного представителя:	данные отсутствуют
11	Правопритязания и сведения о наличии поступивших, но не рассмотренных заявлений о проведении государственной регистрации права (перехода, прекращения права), ограничения права или обременения объекта недвижимости, сделки в отношении объекта недвижимости:	отсутствуют
12	Сведения о невозможности государственной регистрации перехода, прекращения, ограничения права на земельный участок из земель сельскохозяйственного назначения:	данные отсутствуют

	 ДОКУМЕНТ ПОДПИСАН ЭЛЕКТРОННОЙ ПОДПИСЬЮ Сертификат: 00BV056B7401CB38D2B3576ACDC8425108 Владелец: ФЕДЕРАЛЬНАЯ СЛУЖБА ГОСУДАРСТВЕННОЙ РЕГИСТРАЦИИ, КАДАСТРА И КАРТОГРАФИИ Действителен: с 27.06.2023 по 19.09.2024	
полное наименование должности	инициалы, фамилия	

Выписка из Единого государственного реестра недвижимости об основных характеристиках и зарегистрированных правах на объект недвижимости

Описание местоположения земельного участка

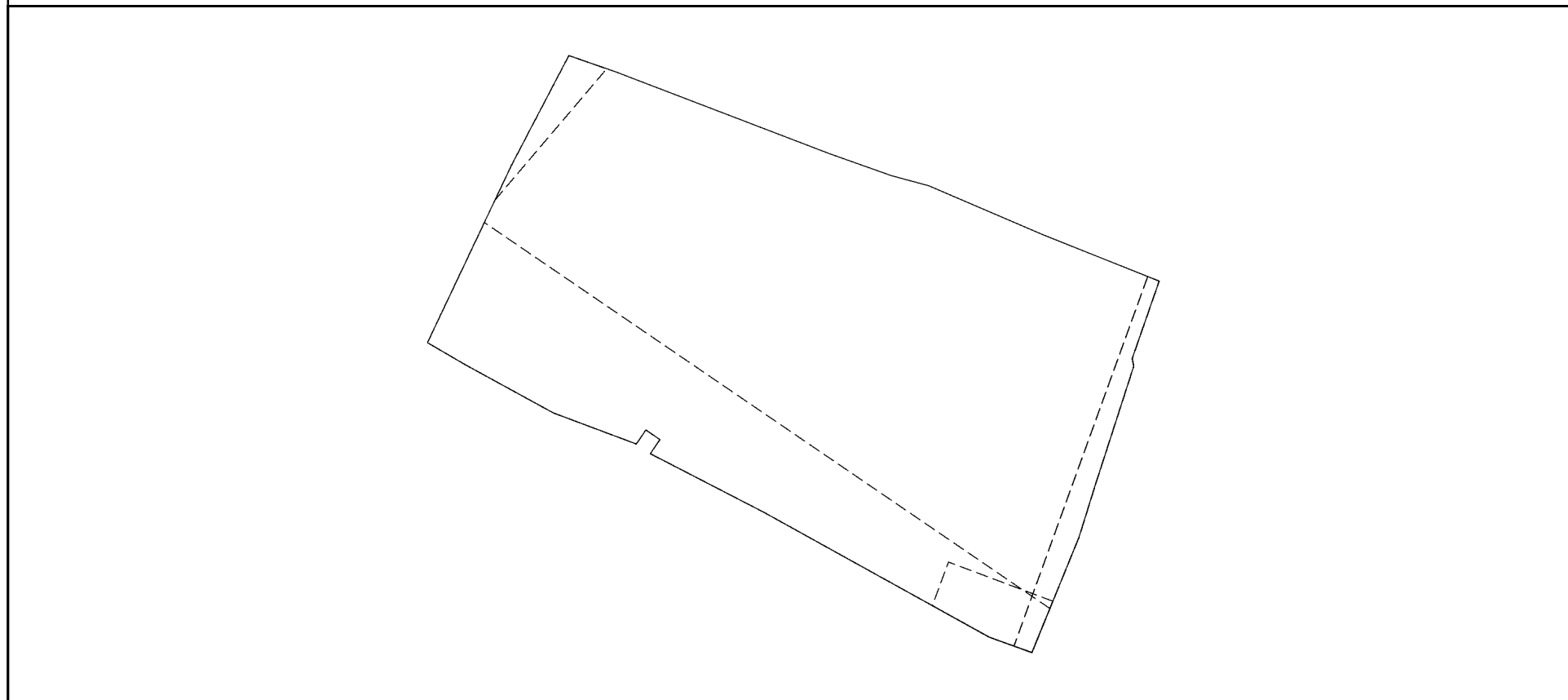
Земельный участок			
вид объекта недвижимости			

Лист № 1 раздела 3	Всего листов раздела 3: 1	Всего разделов: 3	Всего листов выписки: 11
--------------------	---------------------------	-------------------	--------------------------

12.07.2024г. № КУВИ-001/2024-181765287

Кадастровый номер: 59:37:0240101:2

План (чертеж, схема) земельного участка



Масштаб 1:700      Условные обозначения:

	 ДОКУМЕНТ ПОДПИСАН ЭЛЕКТРОННОЙ ПОДПИСЬЮ Сертификат: 00BV056B7401CB38D2B3576ACDC8425108 Владелец: ФЕДЕРАЛЬНАЯ СЛУЖБА ГОСУДАРСТВЕННОЙ РЕГИСТРАЦИИ, КАДАСТРА И КАРТОГРАФИИ Действителен: с 27.06.2023 по 19.09.2024	
полное наименование должности	инициалы, фамилия	



Выписка из Единого государственного реестра недвижимости об основных характеристиках и зарегистрированных правах на объект недвижимости


Сведения об основных характеристиках объекта недвижимости

На основании запроса от 12.07.2024, поступившего на рассмотрение 12.07.2024, сообщаем, что согласно записям Единого государственного реестра недвижимости:

Раздел 1 Лист 1

Земельный участок			
вид объекта недвижимости			
Лист № 1 раздела 1	Всего листов раздела 1: 1	Всего разделов: 3	Всего листов выписки: 4
12.07.2024г. № КУВИ-001/2024-181765512			
Кадастровый номер:	59:37:0000000:2999		

Номер кадастрового квартала:	59:37:0000000
Дата присвоения кадастрового номера:	19.11.2022
Ранее присвоенный государственный учетный номер:	данные отсутствуют
Местоположение:	Российская Федерация, Пермский край, г.о. город Березники, с. Щекино
Площадь, м2:	73356 +/- 55.44
Кадастровая стоимость, руб:	4000836.24
Кадастровые номера расположенных в пределах земельного участка объектов недвижимости:	59:37:0000000:2505
Категория земель:	Земли населенных пунктов
Виды разрешенного использования:	Земельные участки (территории) общего пользования
Статус записи об объекте недвижимости:	Сведения об объекте недвижимости имеют статус "актуальные"
Особые отметки:	данные отсутствуют
Получатель выписки:	Лежнева Наталья Анатольевна, действующий(ая) на основании документа "" УПРАВЛЕНИЕ ИМУЩЕСТВЕННЫХ И ЗЕМЕЛЬНЫХ ОТНОШЕНИЙ АДМИНИСТРАЦИИ ГОРОДА БЕРЕЗНИКИ

полное наименование должности	 ДОКУМЕНТ ПОДПИСАН ЭЛЕКТРОННОЙ ПОДПИСЬЮ Сертификат: 00BV056B7401CB38D2B3576ACDC8425108 Владелец: ФЕДЕРАЛЬНАЯ СЛУЖБА ГОСУДАРСТВЕННОЙ РЕГИСТРАЦИИ, КАДАСТРА И КАРТОГРАФИИ Действителен: с 27.06.2023 по 19.09.2024	инициалы, фамилия





## Выписка из Единого государственного реестра недвижимости об основных характеристиках и зарегистрированных правах на объект недвижимости

## Сведения о зарегистрированных правах


Земельный участок			
вид объекта недвижимости			
Лист № 1 раздела 2	Всего листов раздела 2: 2	Всего разделов: 3	Всего листов выписки: 4
12.07.2024г. № КУВИ-001/2024-181765512			
Кадастровый номер:		59:37:0000000:2999	

1	Правообладатель (правообладатели):	1.1	Муниципальное образование "Город Березники" Пермского края
	Сведения о возможности предоставления третьим лицам персональных данных физического лица:	1.1.1	данные отсутствуют
2	Вид, номер, дата и время государственной регистрации права:	2.1	Собственность 59:37:0000000:2999-59/088/2022-2 19.12.2022 17:30:31
4	Сведения об осуществлении государственной регистрации сделки, права, ограничения права без необходимого в силу закона согласия третьего лица, органа:	4.1	данные отсутствуют
5	Ограничение прав и обременение объекта недвижимости:	не зарегистрировано	
1	Правообладатель (правообладатели):	1.2	Муниципальное бюджетное учреждение "Спецавтохозяйство г. Березники", ИНН: 5911071319, ОГРН: 1135911003502
	Сведения о возможности предоставления третьим лицам персональных данных физического лица:	1.2.1	данные отсутствуют
2	Вид, номер, дата и время государственной регистрации права:	2.2	Постоянное (бессрочное) пользование 59:37:0000000:2999-59/086/2022-1 14.12.2022 08:34:55
4	Сведения об осуществлении государственной регистрации сделки, права, ограничения права без необходимого в силу закона согласия третьего лица, органа:	4.2	данные отсутствуют
5	Ограничение прав и обременение объекта недвижимости:	не зарегистрировано	

полное наименование должности	 ДОКУМЕНТ ПОДПИСАН ЭЛЕКТРОННОЙ ПОДПИСЬЮ Сертификат: 00BВ056B7401СВ38D2В3576ACDC8425108 Владелец: ФЕДЕРАЛЬНАЯ СЛУЖБА ГОСУДАРСТВЕННОЙ РЕГИСТРАЦИИ, КАДАСТРА И КАРТОГРАФИИ Действителен: с 27.06.2023 по 19.09.2024	инициалы, фамилия
-------------------------------	---	-------------------



Земельный участок		
вид объекта недвижимости		
Лист № 2 раздела 2	Всего листов раздела 2: 2	Всего разделов: 3
12.07.2024г. № КУВИ-001/2024-181765512		
Кадастровый номер:	59:37:0000000:2999	
6	Заявленные в судебном порядке права требования:	данные отсутствуют
7	Сведения о возражении в отношении зарегистрированного права:	данные отсутствуют
8	Сведения о возможности предоставления третьим лицам персональных данных физического лица	данные отсутствуют
9	Сведения о наличии решения об изъятии объекта недвижимости для государственных и муниципальных нужд:	данные отсутствуют
10	Сведения о невозможности государственной регистрации без личного участия правообладателя или его законного представителя:	данные отсутствуют
11	Правопритязания и сведения о наличии поступивших, но не рассмотренных заявлений о проведении государственной регистрации права (перехода, прекращения права), ограничения права или обременения объекта недвижимости, сделки в отношении объекта недвижимости:	отсутствуют
12	Сведения о невозможности государственной регистрации перехода, прекращения, ограничения права на земельный участок из земель сельскохозяйственного назначения:	данные отсутствуют

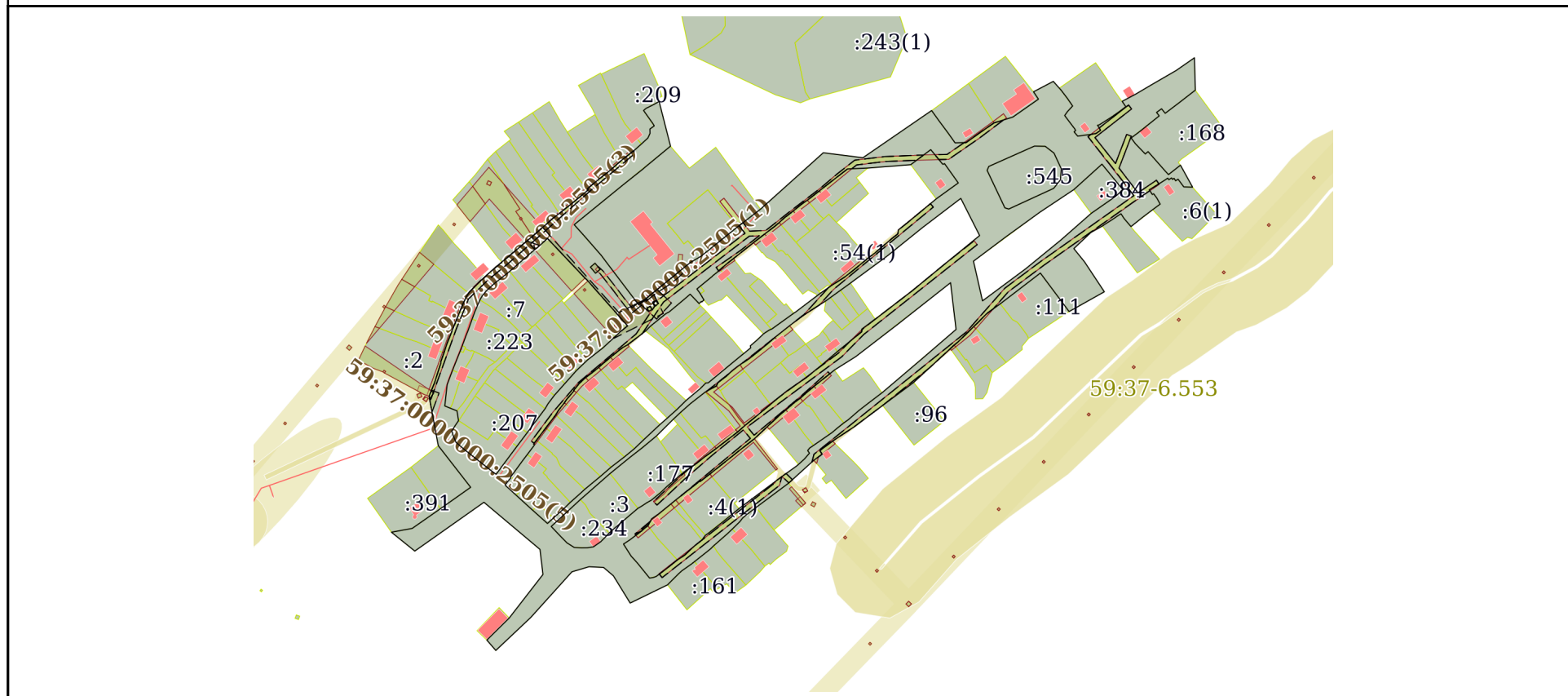
	 ДОКУМЕНТ ПОДПИСАН ЭЛЕКТРОННОЙ ПОДПИСЬЮ Сертификат: 00BV056B7401CB38D2B3576ACDC8425108 Владелец: ФЕДЕРАЛЬНАЯ СЛУЖБА ГОСУДАРСТВЕННОЙ РЕГИСТРАЦИИ, КАДАСТРА И КАРТОГРАФИИ Действителен: с 27.06.2023 по 19.09.2024	
полное наименование должности	инициалы, фамилия	

Выписка из Единого государственного реестра недвижимости об основных характеристиках и зарегистрированных правах на объект недвижимости

Описание местоположения земельного участка

Земельный участок			
вид объекта недвижимости			
Лист № 1 раздела 3	Всего листов раздела 3: 1	Всего разделов: 3	Всего листов выписки: 4
12.07.2024г. № КУВИ-001/2024-181765512			
Кадастровый номер:		59:37:0000000:2999	

План (чертеж, схема) земельного участка



Масштаб 1:6000      Условные обозначения:

	 <p>ДОКУМЕНТ ПОДПИСАН ЭЛЕКТРОННОЙ ПОДПИСЬЮ</p> <p>Сертификат: 00BV056B7401CSB38D2B3576ACDC8425108 Владелец: ФЕДЕРАЛЬНАЯ СЛУЖБА ГОСУДАРСТВЕННОЙ РЕГИСТРАЦИИ, КАДАСТРА И КАРТОГРАФИИ Действителен: с 27.06.2023 по 19.09.2024</p>	
полное наименование должности		инициалы, фамилия




Выписка из Единого государственного реестра недвижимости об основных характеристиках и зарегистрированных правах на объект недвижимости

Сведения об основных характеристиках объекта недвижимости

На основании запроса от 12.07.2024, поступившего на рассмотрение 12.07.2024, сообщаем, что согласно записям Единого государственного реестра недвижимости:

Раздел 1 Лист 1

Земельный участок			
вид объекта недвижимости			
Лист № 1 раздела 1	Всего листов раздела 1: 1	Всего разделов: 2	Всего листов выписки: 2
12.07.2024г. № КУВИ-001/2024-181765048			
Кадастровый номер:	59:37:0000000:2998		
Номер кадастрового квартала:	59:37:0000000		
Дата присвоения кадастрового номера:	19.11.2022		
Ранее присвоенный государственный учетный номер:	данные отсутствуют		
Местоположение:	Российская Федерация, Пермский край, г.о. город Березники, с. Щекино		
Площадь, м2:	1877 +/- 8.85		
Кадастровая стоимость, руб:	68016.64		
Кадастровые номера расположенных в пределах земельного участка объектов недвижимости:	59:37:0240101:240		
Категория земель:	Земли населенных пунктов		
Виды разрешенного использования:	Для ведения личного подсобного хозяйства		
Статус записи об объекте недвижимости:	Сведения об объекте недвижимости имеют статус "актуальные"		
Особые отметки:	Сведения, необходимые для заполнения раздела: 2 - Сведения о зарегистрированных правах, отсутствуют.		
Получатель выписки:	Лежнева Наталья Анатольевна, действующий(ая) на основании документа "" УПРАВЛЕНИЕ ИМУЩЕСТВЕННЫХ И ЗЕМЕЛЬНЫХ ОТНОШЕНИЙ АДМИНИСТРАЦИИ ГОРОДА БЕРЕЗНИКИ		

полное наименование должности	 ДОКУМЕНТ ПОДПИСАН ЭЛЕКТРОННОЙ ПОДПИСЬЮ Сертификат: 00BВ056B7401СВ38D2В3576ACDC8425108 Владелец: ФЕДЕРАЛЬНАЯ СЛУЖБА ГОСУДАРСТВЕННОЙ РЕГИСТРАЦИИ, КАДАСТРА И КАРТОГРАФИИ Действителен: с 27.06.2023 по 19.09.2024	инициалы, фамилия



Выписка из Единого государственного реестра недвижимости об основных характеристиках и зарегистрированных правах на объект недвижимости  
Описание местоположения земельного участка

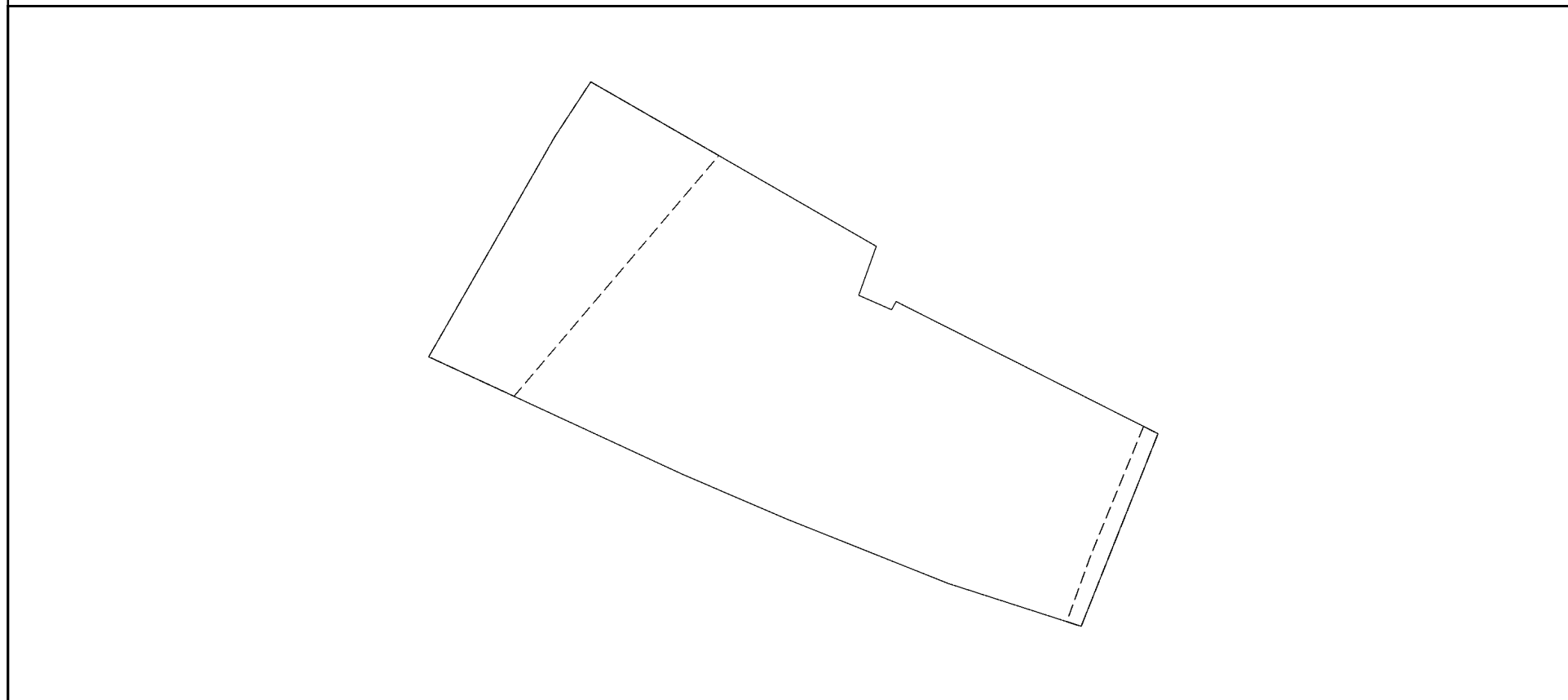
Земельный участок			
вид объекта недвижимости			

Лист № 1 раздела 3	Всего листов раздела 3: 1	Всего разделов: 2	Всего листов выписки: 2
--------------------	---------------------------	-------------------	-------------------------


12.07.2024г. № КУВИ-001/2024-181765048

Кадастровый номер: 59:37:0000000:2998

План (чертеж, схема) земельного участка



Масштаб 1:600      Условные обозначения:

	 ДОКУМЕНТ ПОДПИСАН ЭЛЕКТРОННОЙ ПОДПИСЬЮ Сертификат: 00BV056B7401CB38D2B3576ACDC8425108 Владелец: ФЕДЕРАЛЬНАЯ СЛУЖБА ГОСУДАРСТВЕННОЙ РЕГИСТРАЦИИ, КАДАСТРА И КАРТОГРАФИИ Действителен: с 27.06.2023 по 19.09.2024	
полное наименование должности	инициалы, фамилия	




Выписка из Единого государственного реестра недвижимости об основных характеристиках и зарегистрированных правах на объект недвижимости

Сведения об основных характеристиках объекта недвижимости

На основании запроса от 12.07.2024, поступившего на рассмотрение 12.07.2024, сообщаем, что согласно записям Единого государственного реестра недвижимости:

Раздел 1 Лист 1

Земельный участок			
вид объекта недвижимости			
Лист № 1 раздела 1	Всего листов раздела 1: 1	Всего разделов: 3	Всего листов выписки: 4
12.07.2024г. № КУВИ-001/2024-181765352			
Кадастровый номер:	59:37:0240101:116		
Номер кадастрового квартала:	59:37:0240101		
Дата присвоения кадастрового номера:	16.06.2005		
Ранее присвоенный государственный учетный номер:	ПМО-253-846-001-00116		
Адрес:	Пермский край, р-н Усольский, с Щекино, ул Пионерская, 2		
Площадь, м2:	13240 +/- 23.17		
Кадастровая стоимость, руб:	1252140.46		
Кадастровые номера расположенных в пределах земельного участка объектов недвижимости:	59:37:0240101:267, 59:37:0000000:2505		
Категория земель:	Земли населенных пунктов		
Виды разрешенного использования:	Для обслуживания школы		
Статус записи об объекте недвижимости:	Сведения об объекте недвижимости имеют статус "актуальные, ранее учтенные"		
Особые отметки:	данные отсутствуют		
Получатель выписки:	Лежнева Наталья Анатольевна, действующий(ая) на основании документа "" УПРАВЛЕНИЕ ИМУЩЕСТВЕННЫХ И ЗЕМЕЛЬНЫХ ОТНОШЕНИЙ АДМИНИСТРАЦИИ ГОРОДА БЕРЕЗНИКИ		

полное наименование должности	 ДОКУМЕНТ ПОДПИСАН ЭЛЕКТРОННОЙ ПОДПИСЬЮ Сертификат: 00BB056B7401CB38D2B3576ACDC8425108 Владелец: ФЕДЕРАЛЬНАЯ СЛУЖБА ГОСУДАРСТВЕННОЙ РЕГИСТРАЦИИ, КАДАСТРА И КАРТОГРАФИИ Действителен: с 27.06.2023 по 19.09.2024	инициалы, фамилия



## Выписка из Единого государственного реестра недвижимости об основных характеристиках и зарегистрированных правах на объект недвижимости

## Сведения о зарегистрированных правах

Земельный участок			
вид объекта недвижимости			
Лист № 1 раздела 2	Всего листов раздела 2: 2	Всего разделов: 3	Всего листов выписки: 4
12.07.2024г. № КУВИ-001/2024-181765352			
Кадастровый номер:		59:37:0240101:116	

1	Правообладатель (правообладатели):	1.1	Муниципальное образование "Город Березники" Пермского края
	Сведения о возможности предоставления третьим лицам персональных данных физического лица:	1.1.1	данные отсутствуют
2	Вид, номер, дата и время государственной регистрации права:	2.1	Собственность 59:37:0240101:116-59/096/2019-3 06.11.2019 06:44:01
4	Сведения об осуществлении государственной регистрации сделки, права, ограничения права без необходимого в силу закона согласия третьего лица, органа:	4.1	данные отсутствуют
5	Ограничение прав и обременение объекта недвижимости:	не зарегистрировано	
1	Правообладатель (правообладатели):	1.2	Муниципальное казенное учреждение "Управление по эксплуатации административных зданий", ИНН: 5911066365, ОГРН: 1115911003680
	Сведения о возможности предоставления третьим лицам персональных данных физического лица:	1.2.1	данные отсутствуют
2	Вид, номер, дата и время государственной регистрации права:	2.2	Постоянное (бессрочное) пользование 59:37:0240101:116-59/088/2019-1 13.09.2019 07:43:08
4	Сведения об осуществлении государственной регистрации сделки, права, ограничения права без необходимого в силу закона согласия третьего лица, органа:	4.2	данные отсутствуют
5	Ограничение прав и обременение объекта недвижимости:	не зарегистрировано	

полное наименование должности	 ДОКУМЕНТ ПОДПИСАН ЭЛЕКТРОННОЙ ПОДПИСЬЮ Сертификат: 00BВ056B7401СВ38D2В3576ACDC8425108 Владелец: ФЕДЕРАЛЬНАЯ СЛУЖБА ГОСУДАРСТВЕННОЙ РЕГИСТРАЦИИ, КАДАСТРА И КАРТОГРАФИИ Действителен: с 27.06.2023 по 19.09.2024	инициалы, фамилия



Земельный участок		
вид объекта недвижимости		
Лист № 2 раздела 2	Всего листов раздела 2: 2	Всего разделов: 3
12.07.2024г. № КУВИ-001/2024-181765352		
Кадастровый номер:	59:37:0240101:116	
6	Заявленные в судебном порядке права требования:	данные отсутствуют
7	Сведения о возражении в отношении зарегистрированного права:	данные отсутствуют
8	Сведения о возможности предоставления третьим лицам персональных данных физического лица	данные отсутствуют
9	Сведения о наличии решения об изъятии объекта недвижимости для государственных и муниципальных нужд:	данные отсутствуют
10	Сведения о невозможности государственной регистрации без личного участия правообладателя или его законного представителя:	данные отсутствуют
11	Правопритязания и сведения о наличии поступивших, но не рассмотренных заявлений о проведении государственной регистрации права (перехода, прекращения права), ограничения права или обременения объекта недвижимости, сделки в отношении объекта недвижимости:	отсутствуют
12	Сведения о невозможности государственной регистрации перехода, прекращения, ограничения права на земельный участок из земель сельскохозяйственного назначения:	данные отсутствуют

	 <p>ДОКУМЕНТ ПОДПИСАН ЭЛЕКТРОННОЙ ПОДПИСЬЮ</p> <p>Сертификат: 00BV056B7401CB38D2B3576ACDC8425108 Владелец: ФЕДЕРАЛЬНАЯ СЛУЖБА ГОСУДАРСТВЕННОЙ РЕГИСТРАЦИИ, КАДАСТРА И КАРТОГРАФИИ Действителен: с 27.06.2023 по 19.09.2024</p>	
полное наименование должности	инициалы, фамилия	



Выписка из Единого государственного реестра недвижимости об основных характеристиках и зарегистрированных правах на объект недвижимости

Описание местоположения земельного участка

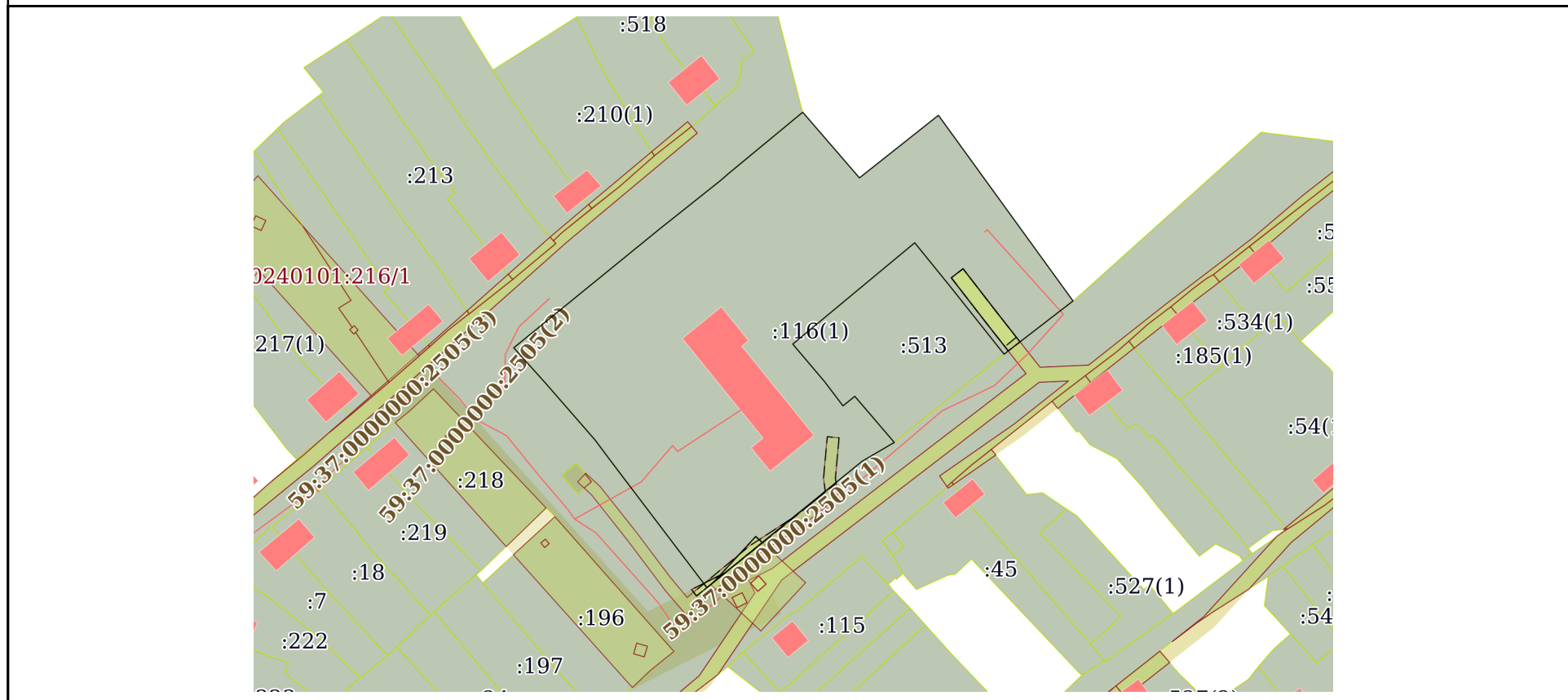
Земельный участок			
вид объекта недвижимости			

Лист № 1 раздела 3	Всего листов раздела 3: 1	Всего разделов: 3	Всего листов выписки: 4
--------------------	---------------------------	-------------------	-------------------------

12.07.2024г. № КУВИ-001/2024-181765352

Кадастровый номер: 59:37:0240101:116

План (чертеж, схема) земельного участка



Масштаб 1:2000      Условные обозначения:

	 <p>ДОКУМЕНТ ПОДПИСАН ЭЛЕКТРОННОЙ ПОДПИСЬЮ</p> <p>Сертификат: 00BV056B7401CB38D2B3576ACDC8425108 Владелец: ФЕДЕРАЛЬНАЯ СЛУЖБА ГОСУДАРСТВЕННОЙ РЕГИСТРАЦИИ, КАДАСТРА И КАРТОГРАФИИ Действителен: с 27.06.2023 по 19.09.2024</p>	
полное наименование должности	инициалы, фамилия	





Выписка из Единого государственного реестра недвижимости об основных характеристиках и зарегистрированных правах на объект недвижимости

Сведения об основных характеристиках объекта недвижимости

На основании запроса от 12.07.2024, поступившего на рассмотрение 12.07.2024, сообщаем, что согласно записям Единого государственного реестра недвижимости:

Раздел 1 Лист 1

Земельный участок			
вид объекта недвижимости			
Лист № 1 раздела 1	Всего листов раздела 1: 1	Всего разделов: 3	Всего листов выписки: 4
12.07.2024г. № КУВИ-001/2024-181765313			
Кадастровый номер:	59:37:0240101:196		

Номер кадастрового квартала:	59:37:0240101
Дата присвоения кадастрового номера:	31.03.1992
Ранее присвоенный государственный учетный номер:	У59:37:024 01 01:0049
Адрес:	Пермский край, р-н Усольский, с. Щекино, ул. Пионерская, дом 6, квартира 1
Площадь, м2:	2000 +/- 8.95
Кадастровая стоимость, руб:	66560
Кадастровые номера расположенных в пределах земельного участка объектов недвижимости:	данные отсутствуют
Категория земель:	Земли населенных пунктов
Виды разрешенного использования:	Личное подсобное хозяйство
Статус записи об объекте недвижимости:	Сведения об объекте недвижимости имеют статус "актуальные, ранее учтенные"
Особые отметки:	данные отсутствуют
Получатель выписки:	Лежнева Наталья Анатольевна, действующий(ая) на основании документа "" УПРАВЛЕНИЕ ИМУЩЕСТВЕННЫХ И ЗЕМЕЛЬНЫХ ОТНОШЕНИЙ АДМИНИСТРАЦИИ ГОРОДА БЕРЕЗНИКИ

полное наименование должности	 ДОКУМЕНТ ПОДПИСАН ЭЛЕКТРОННОЙ ПОДПИСЬЮ Сертификат: 00BВ056В7401СВ38D2В3576ACDC8425108 Владелец: ФЕДЕРАЛЬНАЯ СЛУЖБА ГОСУДАРСТВЕННОЙ РЕГИСТРАЦИИ, КАДАСТРА И КАРТОГРАФИИ Действителен: с 27.06.2023 по 19.09.2024	инициалы, фамилия



Выписка из Единого государственного реестра недвижимости об основных характеристиках и зарегистрированных правах на объект недвижимости  
Сведения о зарегистрированных правах

Земельный участок			
вид объекта недвижимости			
Лист № 1 раздела 2	Всего листов раздела 2: 2	Всего разделов: 3	Всего листов выписки: 4
12.07.2024г. № КУВИ-001/2024-181765313			
Кадастровый номер:		59:37:0240101:196	

1	Правообладатель (правообладатели):	1.1	Митюков Анатолий Николаевич, 16.09.1952, дер. Киршино Косинского района Пермской обл., Российская Федерация, СНИЛС 037-752-900 74 Паспорт гражданина Российской Федерации серия 57 01 №658291, выдан 22.01.2002, ОВД Усольского района Пермской области
	Сведения о возможности предоставления третьим лицам персональных данных физического лица:	1.1.1	данные отсутствуют
2	Вид, номер, дата и время государственной регистрации права:	2.1	Собственность 59-59/002-59/002/102/2015-138/1 01.04.2015 13:56:07
4	Сведения об осуществлении государственной регистрации сделки, права, ограничения права без необходимого в силу закона согласия третьего лица, органа:	4.1	данные отсутствуют
5	Ограничение прав и обременение объекта недвижимости:	не зарегистрировано	
6	Заявленные в судебном порядке права требования:	данные отсутствуют	
7	Сведения о возражении в отношении зарегистрированного права:	данные отсутствуют	
8	Сведения о возможности предоставления третьим лицам персональных данных физического лица	данные отсутствуют	
9	Сведения о наличии решения об изъятии объекта недвижимости для государственных и муниципальных нужд:	данные отсутствуют	
10	Сведения о невозможности государственной регистрации без личного участия правообладателя или его законного представителя:	данные отсутствуют	

полное наименование должности	 ДОКУМЕНТ ПОДПИСАН ЭЛЕКТРОННОЙ ПОДПИСЬЮ	инициалы, фамилия
	Сертификат: 00BV056B7401CB38D2B3576ACDC8425108 Владелец: ФЕДЕРАЛЬНАЯ СЛУЖБА ГОСУДАРСТВЕННОЙ РЕГИСТРАЦИИ, КАДАСТРА И КАРТОГРАФИИ Действителен: с 27.06.2023 по 19.09.2024	



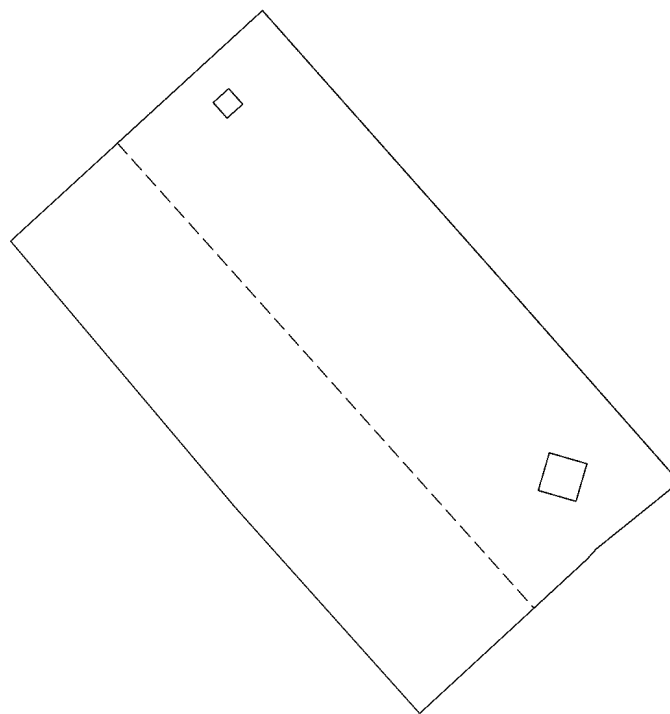
Земельный участок			
вид объекта недвижимости			
Лист № 2 раздела 2	Всего листов раздела 2: 2	Всего разделов: 3	Всего листов выписки: 4
12.07.2024г. № КУВИ-001/2024-181765313			
Кадастровый номер:		59:37:0240101:196	
11	Правопритязания и сведения о наличии поступивших, но не рассмотренных заявлений о проведении государственной регистрации права (перехода, прекращения права), ограничения права или обременения объекта недвижимости, сделки в отношении объекта недвижимости:	отсутствуют	
12	Сведения о невозможности государственной регистрации перехода, прекращения, ограничения права на земельный участок из земель сельскохозяйственного назначения:	данные отсутствуют	

полное наименование должности	 ДОКУМЕНТ ПОДПИСАН ЭЛЕКТРОННОЙ ПОДПИСЬЮ Сертификат: 00BV056B7401CB38D2B3576ACDC8425108 Владелец: ФЕДЕРАЛЬНАЯ СЛУЖБА ГОСУДАРСТВЕННОЙ РЕГИСТРАЦИИ, КАДАСТРА И КАРТОГРАФИИ Действителен: с 27.06.2023 по 19.09.2024	инициалы, фамилия
-------------------------------	---	-------------------

Выписка из Единого государственного реестра недвижимости об основных характеристиках и зарегистрированных правах на объект недвижимости  
Описание местоположения земельного участка

Земельный участок			
вид объекта недвижимости			
Лист № 1 раздела 3	Всего листов раздела 3: 1	Всего разделов: 3	Всего листов выписки: 4
12.07.2024г. № КУВИ-001/2024-181765313			
Кадастровый номер:		59:37:0240101:196	


План (чертеж, схема) земельного участка



Масштаб 1:700

Условные обозначения:

полное наименование должности	инициалы, фамилия
-------------------------------	-------------------



ДОКУМЕНТ ПОДПИСАН  
ЭЛЕКТРОННОЙ ПОДПИСЬЮ

Сертификат: 00BV056B7401CB38D2B3576ACDC8425108  
Владелец: ФЕДЕРАЛЬНАЯ СЛУЖБА ГОСУДАРСТВЕННОЙ  
РЕГИСТРАЦИИ, КАДАСТРА И КАРТОГРАФИИ  
Действителен: с 27.06.2023 по 19.09.2024






Выписка из Единого государственного реестра недвижимости об основных характеристиках и зарегистрированных правах на объект недвижимости

Сведения об основных характеристиках объекта недвижимости

На основании запроса от 12.07.2024, поступившего на рассмотрение 12.07.2024, сообщаем, что согласно записям Единого государственного реестра недвижимости:

Раздел 1 Лист 1

Земельный участок			
вид объекта недвижимости			
Лист № 1 раздела 1	Всего листов раздела 1: 1	Всего разделов: 3	Всего листов выписки: 6
12.07.2024г. № КУВИ-001/2024-181765228			
Кадастровый номер:	59:37:0240101:216		
Номер кадастрового квартала:	59:37:0000000		
Дата присвоения кадастрового номера:	31.03.1992		
Ранее присвоенный государственный учетный номер:	У59:37:024 01 01:0069		
Адрес:	Пермский край, р-н Усольский, с. Щекино, ул. Космонавтов, дом 10, кв. 1		
Площадь, м2:	2076 +/- 9.36		
Кадастровая стоимость, руб:	69089.28		
Кадастровые номера расположенных в пределах земельного участка объектов недвижимости:	59:37:0240101:238, 59:37:0000000:2505		
Категория земель:	Земли населенных пунктов		
Виды разрешенного использования:	Для ведения личного хозяйства		
Статус записи об объекте недвижимости:	Сведения об объекте недвижимости имеют статус "актуальные, ранее учтенные"		
Особые отметки:	данные отсутствуют		
Получатель выписки:	Лежнева Наталья Анатольевна, действующий(ая) на основании документа "" УПРАВЛЕНИЕ ИМУЩЕСТВЕННЫХ И ЗЕМЕЛЬНЫХ ОТНОШЕНИЙ АДМИНИСТРАЦИИ ГОРОДА БЕРЕЗНИКИ		

полное наименование должности	 ДОКУМЕНТ ПОДПИСАН ЭЛЕКТРОННОЙ ПОДПИСЬЮ Сертификат: 00BV056B7401CB38D2B3576ACDC8425108 Владелец: ФЕДЕРАЛЬНАЯ СЛУЖБА ГОСУДАРСТВЕННОЙ РЕГИСТРАЦИИ, КАДАСТРА И КАРТОГРАФИИ Действителен: с 27.06.2023 по 19.09.2024	инициалы, фамилия



Выписка из Единого государственного реестра недвижимости об основных характеристиках и зарегистрированных правах на объект недвижимости  
Сведения о зарегистрированных правах

Земельный участок			
вид объекта недвижимости			
Лист № 1 раздела 2	Всего листов раздела 2: 4	Всего разделов: 3	Всего листов выписки: 6
12.07.2024г. № КУВИ-001/2024-181765228			
Кадастровый номер:		59:37:0240101:216	

1	Правообладатель (правообладатели):	1.1	Спирина Анастасия Владимировна, 23.11.1990, с. Щекино Усольского района Пермской области, Российская Федерация, СНИЛС 135-838-710 85 Паспорт гражданина Российской Федерации серия 57 10 №632078, выдан 08.12.2010, ТП УФМС России по Пермскому краю в Усольском районе 618447, Пермский край, р-н. Усольский, с. Щекино, ул. Космонавтов, д. 10, кв. 1
	Сведения о возможности предоставления третьим лицам персональных данных физического лица:	1.1.1	данные отсутствуют
2	Вид, номер, дата и время государственной регистрации права:	2.1	Общая долевая собственность, 1/8 59:37:0240101:216-59/087/2019-2 15.08.2019 07:27:17
4	Сведения об осуществлении государственной регистрации сделки, права, ограничения права без необходимого в силу закона согласия третьего лица, органа:	4.1	данные отсутствуют
5	Ограничение прав и обременение объекта недвижимости:		
	5.1	вид:	Запрещение регистрации
		дата государственной регистрации:	08.07.2024 13:00:52
		номер государственной регистрации:	59:37:0240101:216-59/295/2024-4
		срок, на который установлены ограничение прав и обременение объекта недвижимости:	не установлен
		лицо, в пользу которого установлены ограничение прав и обременение объекта недвижимости:	не определено
		сведения о возможности предоставления третьим лицам персональных данных физического лица	данные отсутствуют
		основание государственной регистрации:	Постановление судебного пристава-исполнителя ОСП по г. Березники и Усольскому району ГУФССП России по Пермскому краю, № 1020345837/5910 (44185/21/59010-ИП), выдан 06.07.2024, ОСП по г. Березники и Усольскому району ГУФССП России по Пермскому краю

 ДОКУМЕНТ ПОДПИСАН ЭЛЕКТРОННОЙ ПОДПИСЬЮ Сертификат: 00BВ056В7401СВ38D2В3576АСDС8425108 Владелец: ФЕДЕРАЛЬНАЯ СЛУЖБА ГОСУДАРСТВЕННОЙ РЕГИСТРАЦИИ, КАДАСТРА И КАРТОГРАФИИ Действителен: с 27.06.2023 по 19.09.2024	инициалы, фамилия
полное наименование должности	

Земельный участок			
вид объекта недвижимости			
Лист № 2 раздела 2	Всего листов раздела 2: 4	Всего разделов: 3	Всего листов выписки: 6

12.07.2024г. № КУВИ-001/2024-181765228	
Кадастровый номер:	59:37:0240101:216

	сведения об осуществлении государственной регистрации сделки, права, ограничения права без необходимого в силу закона согласия третьего лица, органа:	данные отсутствуют
	сведения об управляющем залогом и о договоре управления залогом, если такой договор заключен для управления ипотекой:	данные отсутствуют
	сведения о депозитарии, который осуществляет хранение обездвиженной документарной закладной или электронной закладной:	
	ведения о внесении изменений или дополнений в регистрационную запись об ипотеке:	
5.2	вид:	Запрещение регистрации
	дата государственной регистрации:	03.07.2024 09:01:49
	номер государственной регистрации:	59:37:0240101:216-59/095/2024-3
	срок, на который установлены ограничение прав и обременение объекта недвижимости:	не установлен
	лицо, в пользу которого установлены ограничение прав и обременение объекта недвижимости:	не определено
	сведения о возможности предоставления третьим лицам персональных данных физического лица	данные отсутствуют
	основание государственной регистрации:	Постановление судебного пристава-исполнителя ОСП по г. Березники и Усольскому району ГУФССП России по Пермскому краю, № 1018631370/5910 (188628/20/59010-ИП), выдан 28.06.2024, ОСП по г. Березники и Усольскому району ГУФССП России по Пермскому краю
	сведения об осуществлении государственной регистрации сделки, права, ограничения права без необходимого в силу закона согласия третьего лица, органа:	данные отсутствуют
	сведения об управляющем залогом и о договоре управления залогом, если такой договор заключен для управления ипотекой:	данные отсутствуют
	сведения о депозитарии, который осуществляет хранение обездвиженной документарной закладной или электронной закладной:	

 ДОКУМЕНТ ПОДПИСАН ЭЛЕКТРОННОЙ ПОДПИСЬЮ	Сертификат: 00BV056B7401CB38D2B3576ACDC8425108 Владелец: ФЕДЕРАЛЬНАЯ СЛУЖБА ГОСУДАРСТВЕННОЙ РЕГИСТРАЦИИ, КАДАСТРА И КАРТОГРАФИИ Действителен: с 27.06.2023 по 19.09.2024	инициалы, фамилия
полное наименование должности		



Земельный участок			
вид объекта недвижимости			
Лист № 3 раздела 2	Всего листов раздела 2: 4	Всего разделов: 3	Всего листов выписки: 6

12.07.2024г. № КУВИ-001/2024-181765228	
Кадастровый номер:	59:37:0240101:216

	ведения о внесении изменений или дополнений в регистрационную запись об ипотеке:		
1	Правообладатель (правообладатели):	1.2	Спирина Татьяна Ивановна, 27.09.1965, дер. Кокуй Усольского р-на Пермской обл., Российская Федерация, СНИЛС 058-611-203 49 Паспорт гражданина Российской Федерации серия 57 10 №631917, выдан 29.09.2010, ТП УФМС России по Пермскому краю в Усольском районе 618447, Пермский край, р-н. Усольский, с. Щекино, ул. Космонавтов, д. 10, кв. 1
	Сведения о возможности предоставления третьим лицам персональных данных физического лица:	1.2.1	данные отсутствуют
2	Вид, номер, дата и время государственной регистрации права:	2.2	Общая долевая собственность, 5/8 59:37:0240101:216-59/096/2019-1 24.07.2019 12:52:44
4	Сведения об осуществлении государственной регистрации сделки, права, ограничения права без необходимого в силу закона согласия третьего лица, органа:	4.2	данные отсутствуют
5	Ограничение прав и обременение объекта недвижимости:	не зарегистрировано	
6	Заявленные в судебном порядке права требования:	данные отсутствуют	
7	Сведения о возражении в отношении зарегистрированного права:	данные отсутствуют	
8	Сведения о возможности предоставления третьим лицам персональных данных физического лица	данные отсутствуют	
9	Сведения о наличии решения об изъятии объекта недвижимости для государственных и муниципальных нужд:	данные отсутствуют	
10	Сведения о невозможности государственной регистрации без личного участия правообладателя или его законного представителя:	данные отсутствуют	
11	Правопритязания и сведения о наличии поступивших, но не рассмотренных заявлений о проведении государственной регистрации права (перехода, прекращения права), ограничения права или обременения объекта недвижимости, сделки в отношении объекта недвижимости:	отсутствуют	

 ДОКУМЕНТ ПОДПИСАН ЭЛЕКТРОННОЙ ПОДПИСЬЮ Сертификат: 00BV056B7401CB38D2B3576ACDC8425108 Владелец: ФЕДЕРАЛЬНАЯ СЛУЖБА ГОСУДАРСТВЕННОЙ РЕГИСТРАЦИИ, КАДАСТРА И КАРТОГРАФИИ Действителен: с 27.06.2023 по 19.09.2024	инициалы, фамилия
полное наименование должности	

Земельный участок			
вид объекта недвижимости			
Лист № 4 раздела 2	Всего листов раздела 2: 4	Всего разделов: 3	Всего листов выписки: 6
12.07.2024г. № КУВИ-001/2024-181765228			
Кадастровый номер:		59:37:0240101:216	
12	Сведения о невозможности государственной регистрации перехода, прекращения, ограничения права на земельный участок из земель сельскохозяйственного назначения:	данные отсутствуют	

полное наименование должности	 ДОКУМЕНТ ПОДПИСАН ЭЛЕКТРОННОЙ ПОДПИСЬЮ	инициалы, фамилия
	Сертификат: 00BV056B7401CB38D2B3576ACDC8425108 Владелец: ФЕДЕРАЛЬНАЯ СЛУЖБА ГОСУДАРСТВЕННОЙ РЕГИСТРАЦИИ, КАДАСТРА И КАРТОГРАФИИ Действителен: с 27.06.2023 по 19.09.2024	

Выписка из Единого государственного реестра недвижимости об основных характеристиках и зарегистрированных правах на объект недвижимости

Описание местоположения земельного участка

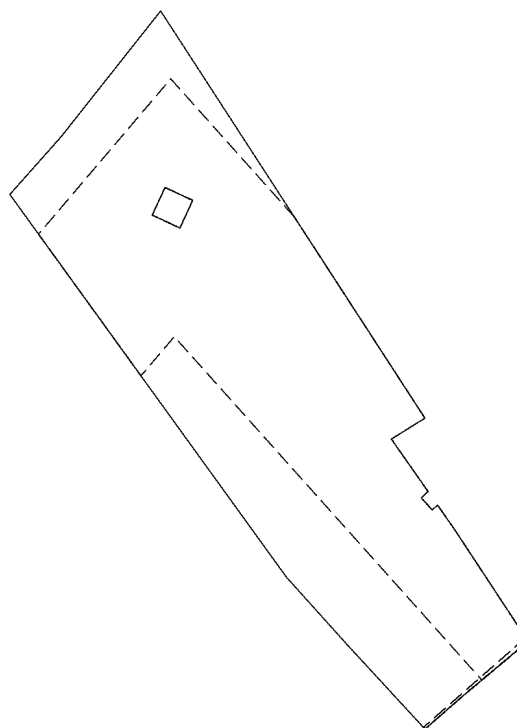
Земельный участок			
вид объекта недвижимости			

Лист № 1 раздела 3	Всего листов раздела 3: 1	Всего разделов: 3	Всего листов выписки: 6
--------------------	---------------------------	-------------------	-------------------------

12.07.2024г. № КУВИ-001/2024-181765228

Кадастровый номер: 59:37:0240101:216

План (чертеж, схема) земельного участка



Масштаб 1:900      Условные обозначения:

полное наименование должности	 ДОКУМЕНТ ПОДПИСАН ЭЛЕКТРОННОЙ ПОДПИСЬЮ Сертификат: 00BV056B7401CB38D2B3576ACDC8425108 Владелец: ФЕДЕРАЛЬНАЯ СЛУЖБА ГОСУДАРСТВЕННОЙ РЕГИСТРАЦИИ, КАДАСТРА И КАРТОГРАФИИ Действителен: с 27.06.2023 по 19.09.2024	инициалы, фамилия
-------------------------------	---	-------------------





Выписка из Единого государственного реестра недвижимости об основных характеристиках и зарегистрированных правах на объект недвижимости


Сведения об основных характеристиках объекта недвижимости

На основании запроса от 12.07.2024, поступившего на рассмотрение 12.07.2024, сообщаем, что согласно записям Единого государственного реестра недвижимости:

Раздел 1 Лист 1

Земельный участок			
вид объекта недвижимости			
Лист № 1 раздела 1	Всего листов раздела 1: 1	Всего разделов: 3	Всего листов выписки: 4
12.07.2024г. № КУВИ-001/2024-181765075			
Кадастровый номер:	59:37:0240101:218		

Номер кадастрового квартала:	59:37:0240101
Дата присвоения кадастрового номера:	31.03.1992
Ранее присвоенный государственный учетный номер:	У59:37:024 01 01:0071
Адрес:	Пермский край, р-н Усольский, с. Щекино, ул. Космонавтов, дом 1, квартира 1
Площадь, м2:	1702 +/- 8.25
Кадастровая стоимость, руб:	56642.56
Кадастровые номера расположенных в пределах земельного участка объектов недвижимости:	59:37:0240101:237
Категория земель:	Земли населенных пунктов
Виды разрешенного использования:	Личное подсобное хозяйство
Статус записи об объекте недвижимости:	Сведения об объекте недвижимости имеют статус "актуальные, ранее учтенные"
Особые отметки:	данные отсутствуют
Получатель выписки:	Лежнева Наталья Анатольевна, действующий(ая) на основании документа "" УПРАВЛЕНИЕ ИМУЩЕСТВЕННЫХ И ЗЕМЕЛЬНЫХ ОТНОШЕНИЙ АДМИНИСТРАЦИИ ГОРОДА БЕРЕЗНИКИ

полное наименование должности	 ДОКУМЕНТ ПОДПИСАН ЭЛЕКТРОННОЙ ПОДПИСЬЮ Сертификат: 00BV056B7401CB38D2B3576ACDC8425108 Владелец: ФЕДЕРАЛЬНАЯ СЛУЖБА ГОСУДАРСТВЕННОЙ РЕГИСТРАЦИИ, КАДАСТРА И КАРТОГРАФИИ Действителен: с 27.06.2023 по 19.09.2024	инициалы, фамилия



Выписка из Единого государственного реестра недвижимости об основных характеристиках и зарегистрированных правах на объект недвижимости  
Сведения о зарегистрированных правах

Земельный участок			
вид объекта недвижимости			
Лист № 1 раздела 2	Всего листов раздела 2: 2	Всего разделов: 3	Всего листов выписки: 4
12.07.2024г. № КУВИ-001/2024-181765075			
Кадастровый номер:		59:37:0240101:218	

1	Правообладатель (правообладатели):	1.1	Репина Анна Васильевна, 04.12.1958, д. Русино Усольского р-на Пермской обл., Российской Федерации, СНИЛС 037-752-912 78 Паспорт гражданина Российской Федерации серия 57 05 №787800, выдан 23.06.2006, ОВД Усольского района Пермского края
	Сведения о возможности предоставления третьим лицам персональных данных физического лица:	1.1.1	данные отсутствуют
2	Вид, номер, дата и время государственной регистрации права:	2.1	Собственность 59-59-02/031/2009-638 30.11.2009 00:00:00
4	Сведения об осуществлении государственной регистрации сделки, права, ограничения права без необходимого в силу закона согласия третьего лица, органа:	4.1	данные отсутствуют
5	Ограничение прав и обременение объекта недвижимости:	не зарегистрировано	
6	Заявленные в судебном порядке права требования:	данные отсутствуют	
7	Сведения о возражении в отношении зарегистрированного права:	данные отсутствуют	
8	Сведения о возможности предоставления третьим лицам персональных данных физического лица	данные отсутствуют	
9	Сведения о наличии решения об изъятии объекта недвижимости для государственных и муниципальных нужд:	данные отсутствуют	
10	Сведения о невозможности государственной регистрации без личного участия правообладателя или его законного представителя:	данные отсутствуют	

полное наименование должности	 ДОКУМЕНТ ПОДПИСАН ЭЛЕКТРОННОЙ ПОДПИСЬЮ	инициалы, фамилия
	Сертификат: 00ВВ056В7401СВ38D2В3576АСDС8425108 Владелец: ФЕДЕРАЛЬНАЯ СЛУЖБА ГОСУДАРСТВЕННОЙ РЕГИСТРАЦИИ, КАДАСТРА И КАРТОГРАФИИ Действителен: с 27.06.2023 по 19.09.2024	

Земельный участок			
вид объекта недвижимости			
Лист № 2 раздела 2	Всего листов раздела 2: 2	Всего разделов: 3	Всего листов выписки: 4
12.07.2024г. № КУВИ-001/2024-181765075			
Кадастровый номер:		59:37:0240101:218	
11	Правопритязания и сведения о наличии поступивших, но не рассмотренных заявлений о проведении государственной регистрации права (перехода, прекращения права), ограничения права или обременения объекта недвижимости, сделки в отношении объекта недвижимости:	отсутствуют	
12	Сведения о невозможности государственной регистрации перехода, прекращения, ограничения права на земельный участок из земель сельскохозяйственного назначения:	данные отсутствуют	

полное наименование должности	 ДОКУМЕНТ ПОДПИСАН ЭЛЕКТРОННОЙ ПОДПИСЬЮ Сертификат: 00BV056B7401CB38D2B3576ACDC8425108 Владелец: ФЕДЕРАЛЬНАЯ СЛУЖБА ГОСУДАРСТВЕННОЙ РЕГИСТРАЦИИ, КАДАСТРА И КАРТОГРАФИИ Действителен: с 27.06.2023 по 19.09.2024	инициалы, фамилия
-------------------------------	---	-------------------

Выписка из Единого государственного реестра недвижимости об основных характеристиках и зарегистрированных правах на объект недвижимости

Описание местоположения земельного участка

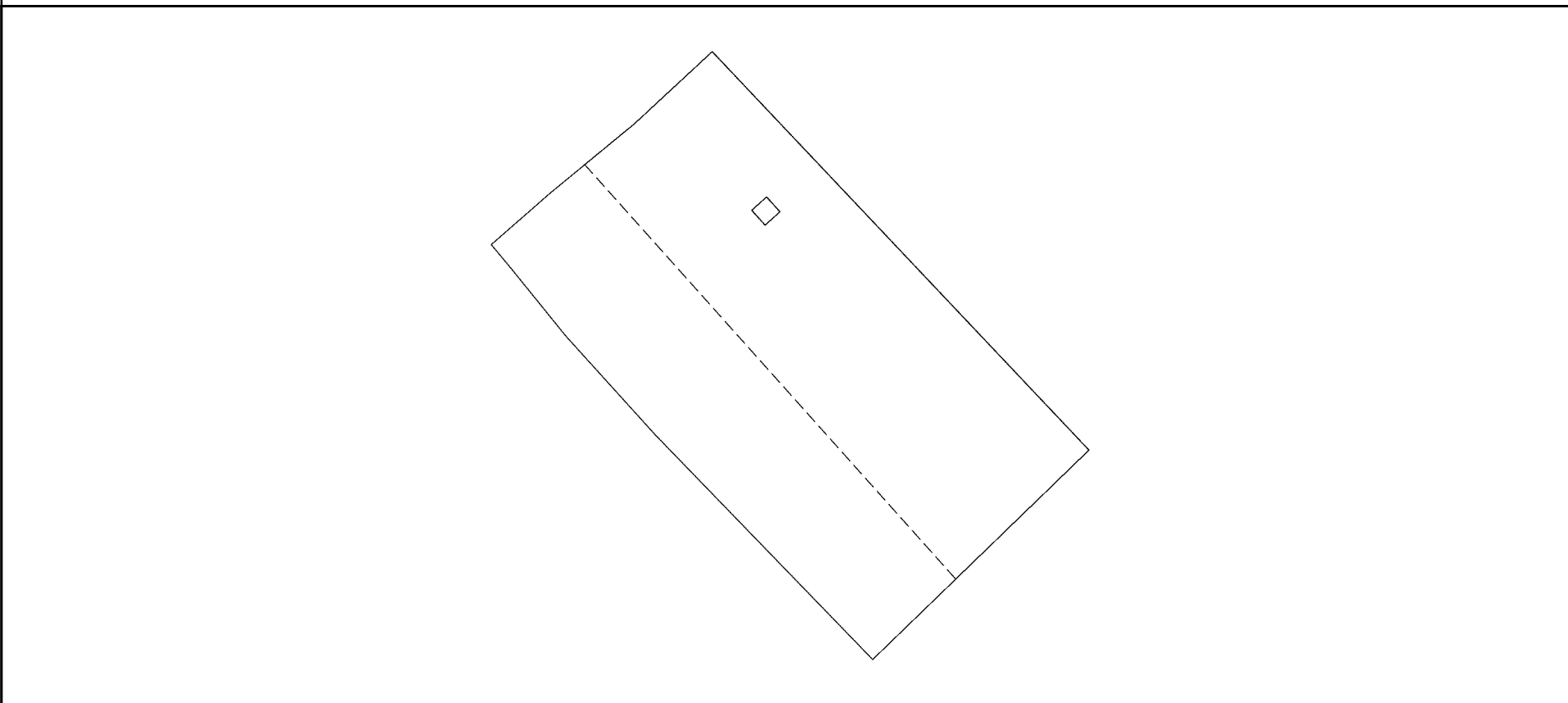
Земельный участок			
вид объекта недвижимости			

Лист № 1 раздела 3	Всего листов раздела 3: 1	Всего разделов: 3	Всего листов выписки: 4
--------------------	---------------------------	-------------------	-------------------------


12.07.2024г. № КУВИ-001/2024-181765075

Кадастровый номер: 59:37:0240101:218

План (чертеж, схема) земельного участка



Масштаб 1:600      Условные обозначения:

	 ДОКУМЕНТ ПОДПИСАН ЭЛЕКТРОННОЙ ПОДПИСЬЮ Сертификат: 00BV056B7401CB38D2B3576ACDC8425108 Владелец: ФЕДЕРАЛЬНАЯ СЛУЖБА ГОСУДАРСТВЕННОЙ РЕГИСТРАЦИИ, КАДАСТРА И КАРТОГРАФИИ Действителен: с 27.06.2023 по 19.09.2024	
полное наименование должности	инициалы, фамилия	




Выписка из Единого государственного реестра недвижимости об основных характеристиках и зарегистрированных правах на объект недвижимости

Сведения об основных характеристиках объекта недвижимости

На основании запроса от 12.07.2024, поступившего на рассмотрение 12.07.2024, сообщаем, что согласно записям Единого государственного реестра недвижимости:

Раздел 1 Лист 1

Земельный участок			
вид объекта недвижимости			
Лист № 1 раздела 1	Всего листов раздела 1: 1	Всего разделов: 2	Всего листов выписки: 2
12.07.2024г. № КУВИ-001/2024-181765573			
Кадастровый номер:	59:37:0240101:217		
Номер кадастрового квартала:	59:37:0000000		
Дата присвоения кадастрового номера:	31.03.1992		
Ранее присвоенный государственный учетный номер:	У59:37:024 01 01:0070		
Адрес:	Пермский край, р-н Усольский, с. Щекино, ул. Космонавтов, дом 10, квартира 2		
Площадь, м2:	1902 +/- 8.79		
Кадастровая стоимость, руб:	68133.2		
Кадастровые номера расположенных в пределах земельного участка объектов недвижимости:	59:37:0240101:238		
Категория земель:	Земли населенных пунктов		
Виды разрешенного использования:	Личное подсобное хозяйство		
Статус записи об объекте недвижимости:	Сведения об объекте недвижимости имеют статус "актуальные, ранее учтенные"		
Особые отметки:	Сведения, необходимые для заполнения раздела: 2 - Сведения о зарегистрированных правах, отсутствуют.		
Получатель выписки:	Лежнева Наталья Анатольевна, действующий(ая) на основании документа "" УПРАВЛЕНИЕ ИМУЩЕСТВЕННЫХ И ЗЕМЕЛЬНЫХ ОТНОШЕНИЙ АДМИНИСТРАЦИИ ГОРОДА БЕРЕЗНИКИ		

полное наименование должности	 ДОКУМЕНТ ПОДПИСАН ЭЛЕКТРОННОЙ ПОДПИСЬЮ Сертификат: 00BV056B7401CB38D2B3576ACDC8425108 Владелец: ФЕДЕРАЛЬНАЯ СЛУЖБА ГОСУДАРСТВЕННОЙ РЕГИСТРАЦИИ, КАДАСТРА И КАРТОГРАФИИ Действителен: с 27.06.2023 по 19.09.2024	инициалы, фамилия





Выписка из Единого государственного реестра недвижимости об основных характеристиках и зарегистрированных правах на объект недвижимости

Описание местоположения земельного участка

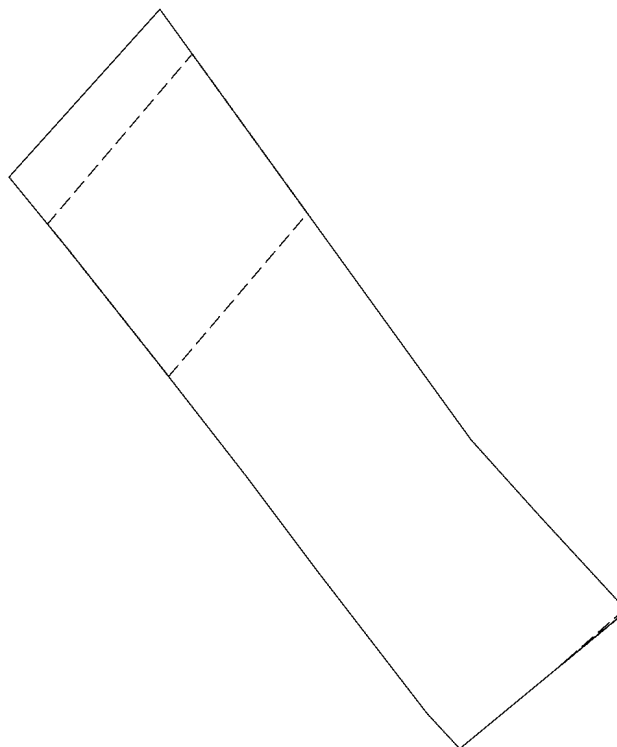
Земельный участок			
вид объекта недвижимости			

Лист № 1 раздела 3	Всего листов раздела 3: 1	Всего разделов: 2	Всего листов выписки: 2
--------------------	---------------------------	-------------------	-------------------------

12.07.2024г. № КУВИ-001/2024-181765573


Кадастровый номер: 59:37:0240101:217

План (чертеж, схема) земельного участка



Масштаб 1:800      Условные обозначения:

полное наименование должности	инициалы, фамилия
-------------------------------	-------------------



ДОКУМЕНТ ПОДПИСАН  
ЭЛЕКТРОННОЙ ПОДПИСЬЮ

Сертификат: 00BV056B7401CB38D2B3576ACDC8425108  
 Владелец: ФЕДЕРАЛЬНАЯ СЛУЖБА ГОСУДАРСТВЕННОЙ  
 РЕГИСТРАЦИИ, КАДАСТРА И КАРТОГРАФИИ  
 Действителен: с 27.06.2023 по 19.09.2024





Выписка из Единого государственного реестра недвижимости об основных характеристиках и зарегистрированных правах на объект недвижимости


Сведения об основных характеристиках объекта недвижимости

На основании запроса от 12.07.2024, поступившего на рассмотрение 12.07.2024, сообщаем, что согласно записям Единого государственного реестра недвижимости:

Раздел 1 Лист 1

Земельный участок			
вид объекта недвижимости			
Лист № 1 раздела 1	Всего листов раздела 1: 1	Всего разделов: 3	Всего листов выписки: 4
12.07.2024г. № КУВИ-001/2024-181765422			
Кадастровый номер:	59:37:0240101:221		

Номер кадастрового квартала:	59:37:0000000
Дата присвоения кадастрового номера:	31.03.1992
Ранее присвоенный государственный учетный номер:	У59:37:024 01 01:0074
Адрес:	Российская Федерация, край Пермский, городской округ город Березники, село Щекино, улица Космонавтов, з/у 12
Площадь, м2:	1890 +/- 8.7
Кадастровая стоимость, руб:	66097
Кадастровые номера расположенных в пределах земельного участка объектов недвижимости:	59:37:0240101:239
Категория земель:	Земли населенных пунктов
Виды разрешенного использования:	Личное подсобное хозяйство
Статус записи об объекте недвижимости:	Сведения об объекте недвижимости имеют статус "актуальные, ранее учтенные"
Особые отметки:	данные отсутствуют
Получатель выписки:	Лежнева Наталья Анатольевна, действующий(ая) на основании документа "" УПРАВЛЕНИЕ ИМУЩЕСТВЕННЫХ И ЗЕМЕЛЬНЫХ ОТНОШЕНИЙ АДМИНИСТРАЦИИ ГОРОДА БЕРЕЗНИКИ

полное наименование должности	 ДОКУМЕНТ ПОДПИСАН ЭЛЕКТРОННОЙ ПОДПИСЬЮ Сертификат: 00BV056B7401CB38D2B3576ACDC8425108 Владелец: ФЕДЕРАЛЬНАЯ СЛУЖБА ГОСУДАРСТВЕННОЙ РЕГИСТРАЦИИ, КАДАСТРА И КАРТОГРАФИИ Действителен: с 27.06.2023 по 19.09.2024	инициалы, фамилия



## Выписка из Единого государственного реестра недвижимости об основных характеристиках и зарегистрированных правах на объект недвижимости

## Сведения о зарегистрированных правах

Земельный участок			
вид объекта недвижимости			
Лист № 1 раздела 2	Всего листов раздела 2: 2	Всего разделов: 3	Всего листов выписки: 4
12.07.2024г. № КУВИ-001/2024-181765422			
Кадастровый номер:		59:37:0240101:221	

1	Правообладатель (правообладатели):	1.1	Кузнецова Олеся Александровна, 03.09.1985, с. Березовка Усольского р-на Пермской обл., Российской Федерации, СНИЛС 112-529-686 46 Паспорт гражданина Российской Федерации серия 57 07 №210182, выдан 19.06.2008, ТП УФМС России по Пермскому краю в Усольском р-не
	Сведения о возможности предоставления третьим лицам персональных данных физического лица:	1.1.1	данные отсутствуют
2	Вид, номер, дата и время государственной регистрации права:	2.1	Собственность 59-59-02/037/2009-534 07.12.2009 00:00:00
4	Сведения об осуществлении государственной регистрации сделки, права, ограничения права без необходимого в силу закона согласия третьего лица, органа:	4.1	данные отсутствуют
5	Ограничение прав и обременение объекта недвижимости:	не зарегистрировано	
6	Заявленные в судебном порядке права требования:	данные отсутствуют	
7	Сведения о возражении в отношении зарегистрированного права:	данные отсутствуют	
8	Сведения о возможности предоставления третьим лицам персональных данных физического лица	данные отсутствуют	
9	Сведения о наличии решения об изъятии объекта недвижимости для государственных и муниципальных нужд:	данные отсутствуют	
10	Сведения о невозможности государственной регистрации без личного участия правообладателя или его законного представителя:	данные отсутствуют	

 ДОКУМЕНТ ПОДПИСАН ЭЛЕКТРОННОЙ ПОДПИСЬЮ Сертификат: 00BV056B7401CB38D2B3576ACDC8425108 Владелец: ФЕДЕРАЛЬНАЯ СЛУЖБА ГОСУДАРСТВЕННОЙ РЕГИСТРАЦИИ, КАДАСТРА И КАРТОГРАФИИ Действителен: с 27.06.2023 по 19.09.2024	инициалы, фамилия
полное наименование должности	

Земельный участок			
вид объекта недвижимости			
Лист № 2 раздела 2	Всего листов раздела 2: 2	Всего разделов: 3	Всего листов выписки: 4
12.07.2024г. № КУВИ-001/2024-181765422			
Кадастровый номер:		59:37:0240101:221	
11	Правопритязания и сведения о наличии поступивших, но не рассмотренных заявлений о проведении государственной регистрации права (перехода, прекращения права), ограничения права или обременения объекта недвижимости, сделки в отношении объекта недвижимости:	отсутствуют	
12	Сведения о невозможности государственной регистрации перехода, прекращения, ограничения права на земельный участок из земель сельскохозяйственного назначения:	данные отсутствуют	

полное наименование должности	 ДОКУМЕНТ ПОДПИСАН ЭЛЕКТРОННОЙ ПОДПИСЬЮ Сертификат: 00BV056B7401CB38D2B3576ACDC8425108 Владелец: ФЕДЕРАЛЬНАЯ СЛУЖБА ГОСУДАРСТВЕННОЙ РЕГИСТРАЦИИ, КАДАСТРА И КАРТОГРАФИИ Действителен: с 27.06.2023 по 19.09.2024	инициалы, фамилия
-------------------------------	---	-------------------

Выписка из Единого государственного реестра недвижимости об основных характеристиках и зарегистрированных правах на объект недвижимости

Описание местоположения земельного участка

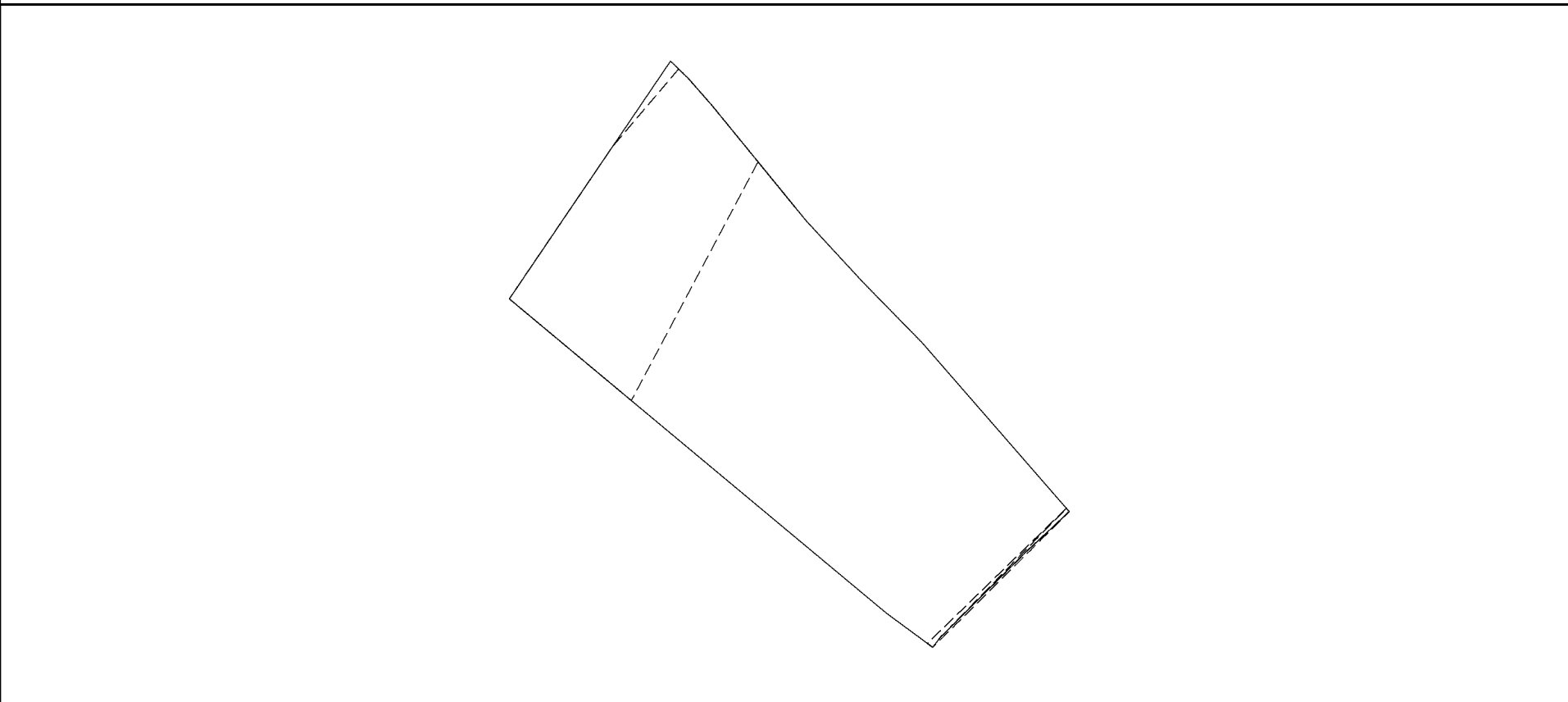
Земельный участок			
вид объекта недвижимости			

Лист № 1 раздела 3	Всего листов раздела 3: 1	Всего разделов: 3	Всего листов выписки: 4
--------------------	---------------------------	-------------------	-------------------------

12.07.2024г. № КУВИ-001/2024-181765422

Кадастровый номер: 59:37:0240101:221

План (чертеж, схема) земельного участка



Масштаб 1:700      Условные обозначения:

	 ДОКУМЕНТ ПОДПИСАН ЭЛЕКТРОННОЙ ПОДПИСЬЮ Сертификат: 00BV056B7401CB38D2B3576ACDC8425108 Владелец: ФЕДЕРАЛЬНАЯ СЛУЖБА ГОСУДАРСТВЕННОЙ РЕГИСТРАЦИИ, КАДАСТРА И КАРТОГРАФИИ Действителен: с 27.06.2023 по 19.09.2024	
полное наименование должности	инициалы, фамилия	





Выписка из Единого государственного реестра недвижимости об основных характеристиках и зарегистрированных правах на объект недвижимости

Сведения об основных характеристиках объекта недвижимости

На основании запроса от 12.07.2024, поступившего на рассмотрение 12.07.2024, сообщаем, что согласно записям Единого государственного реестра недвижимости:

Раздел 1 Лист 1

Земельный участок			
вид объекта недвижимости			
Лист № 1 раздела 1	Всего листов раздела 1: 1	Всего разделов: 3	Всего листов выписки: 4
12.07.2024г. № КУВИ-001/2024-181765116			
Кадастровый номер:	59:37:0240101:226		

Номер кадастрового квартала:	59:37:0000000
Дата присвоения кадастрового номера:	31.03.1992
Ранее присвоенный государственный учетный номер:	У59:37:024 01 01:0079
Адрес:	Пермский край, р-н Усольский, с. Щекино, ул. Космонавтов, дом 16, квартира 1
Площадь, м2:	1494 +/- 8.21
Кадастровая стоимость, руб:	56866.02
Кадастровые номера расположенных в пределах земельного участка объектов недвижимости:	59:37:0240101:242
Категория земель:	Земли населенных пунктов
Виды разрешенного использования:	Личное подсобное хозяйство
Статус записи об объекте недвижимости:	Сведения об объекте недвижимости имеют статус "актуальные, ранее учтенные"
Особые отметки:	данные отсутствуют
Получатель выписки:	Лежнева Наталья Анатольевна, действующий(ая) на основании документа "" УПРАВЛЕНИЕ ИМУЩЕСТВЕННЫХ И ЗЕМЕЛЬНЫХ ОТНОШЕНИЙ АДМИНИСТРАЦИИ ГОРОДА БЕРЕЗНИКИ

полное наименование должности	 ДОКУМЕНТ ПОДПИСАН ЭЛЕКТРОННОЙ ПОДПИСЬЮ Сертификат: 00BВ056B7401СВ38D2В3576ACDC8425108 Владелец: ФЕДЕРАЛЬНАЯ СЛУЖБА ГОСУДАРСТВЕННОЙ РЕГИСТРАЦИИ, КАДАСТРА И КАРТОГРАФИИ Действителен: с 27.06.2023 по 19.09.2024	инициалы, фамилия



Выписка из Единого государственного реестра недвижимости об основных характеристиках и зарегистрированных правах на объект недвижимости  
Сведения о зарегистрированных правах

Земельный участок			
вид объекта недвижимости			
Лист № 1 раздела 2	Всего листов раздела 2: 2	Всего разделов: 3	Всего листов выписки: 4
12.07.2024г. № КУВИ-001/2024-181765116			
Кадастровый номер:		59:37:0240101:226	

1	Правообладатель (правообладатели):	1.1	Сидорова Татьяна Дмитриевна, 06.10.1974, с. Щекино Усольского р-на Пермской обл., Российской Федерации, СНИЛС 037-748-510 83 Паспорт гражданина Российской Федерации серия 57 00 №402691, выдан 03.07.2001, ОВД Усольского района Пермской области
	Сведения о возможности предоставления третьим лицам персональных данных физического лица:	1.1.1	данные отсутствуют
2	Вид, номер, дата и время государственной регистрации права:	2.1	Собственность 59-59-02/025/2009-894 10.09.2009 00:00:00
4	Сведения об осуществлении государственной регистрации сделки, права, ограничения права без необходимого в силу закона согласия третьего лица, органа:	4.1	данные отсутствуют
5	Ограничение прав и обременение объекта недвижимости:	не зарегистрировано	
6	Заявленные в судебном порядке права требования:	данные отсутствуют	
7	Сведения о возражении в отношении зарегистрированного права:	данные отсутствуют	
8	Сведения о возможности предоставления третьим лицам персональных данных физического лица	данные отсутствуют	
9	Сведения о наличии решения об изъятии объекта недвижимости для государственных и муниципальных нужд:	данные отсутствуют	
10	Сведения о невозможности государственной регистрации без личного участия правообладателя или его законного представителя:	данные отсутствуют	

полное наименование должности	 ДОКУМЕНТ ПОДПИСАН ЭЛЕКТРОННОЙ ПОДПИСЬЮ	инициалы, фамилия
	Сертификат: 00BV056B7401CB38D2B3576ACDC8425108 Владелец: ФЕДЕРАЛЬНАЯ СЛУЖБА ГОСУДАРСТВЕННОЙ РЕГИСТРАЦИИ, КАДАСТРА И КАРТОГРАФИИ Действителен: с 27.06.2023 по 19.09.2024	

Земельный участок			
вид объекта недвижимости			
Лист № 2 раздела 2	Всего листов раздела 2: 2	Всего разделов: 3	Всего листов выписки: 4
12.07.2024г. № КУВИ-001/2024-181765116			
Кадастровый номер:		59:37:0240101:226	
11	Правопритязания и сведения о наличии поступивших, но не рассмотренных заявлений о проведении государственной регистрации права (перехода, прекращения права), ограничения права или обременения объекта недвижимости, сделки в отношении объекта недвижимости:	отсутствуют	
12	Сведения о невозможности государственной регистрации перехода, прекращения, ограничения права на земельный участок из земель сельскохозяйственного назначения:	данные отсутствуют	

полное наименование должности	 ДОКУМЕНТ ПОДПИСАН ЭЛЕКТРОННОЙ ПОДПИСЬЮ Сертификат: 00BV056B7401CB38D2B3576ACDC8425108 Владелец: ФЕДЕРАЛЬНАЯ СЛУЖБА ГОСУДАРСТВЕННОЙ РЕГИСТРАЦИИ, КАДАСТРА И КАРТОГРАФИИ Действителен: с 27.06.2023 по 19.09.2024	инициалы, фамилия
-------------------------------	---	-------------------



Выписка из Единого государственного реестра недвижимости об основных характеристиках и зарегистрированных правах на объект недвижимости

Описание местоположения земельного участка

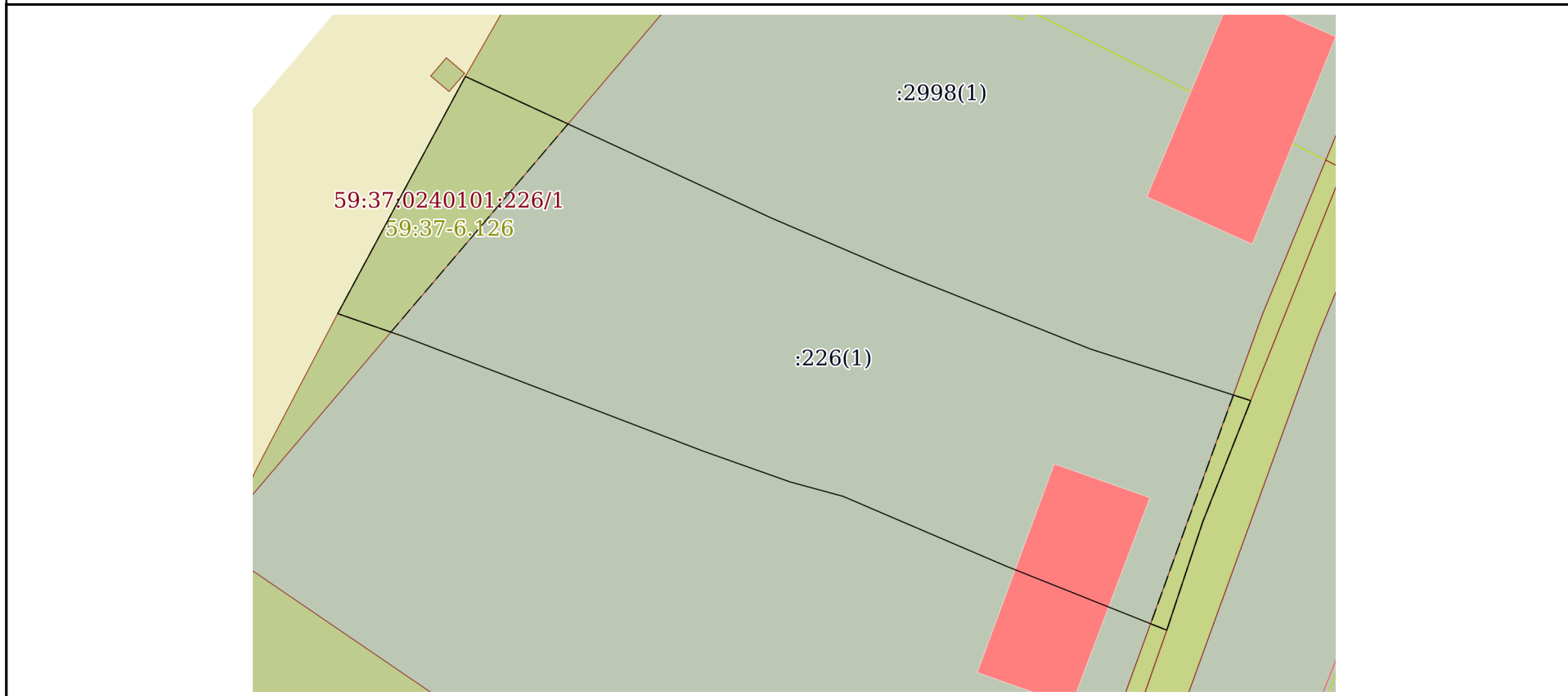
Земельный участок			
вид объекта недвижимости			

Лист № 1 раздела 3	Всего листов раздела 3: 1	Всего разделов: 3	Всего листов выписки: 4
--------------------	---------------------------	-------------------	-------------------------

12.07.2024г. № КУВИ-001/2024-181765116

Кадастровый номер: 59:37:0240101:226

План (чертеж, схема) земельного участка



Масштаб 1:500      Условные обозначения:

	 <p>ДОКУМЕНТ ПОДПИСАН ЭЛЕКТРОННОЙ ПОДПИСЬЮ</p> <p>Сертификат: 00BV056B7401CB38D2B3576ACDC8425108 Владелец: ФЕДЕРАЛЬНАЯ СЛУЖБА ГОСУДАРСТВЕННОЙ РЕГИСТРАЦИИ, КАДАСТРА И КАРТОГРАФИИ Действителен: с 27.06.2023 по 19.09.2024</p>	
полное наименование должности	инициалы, фамилия	





Выписка из Единого государственного реестра недвижимости об основных характеристиках и зарегистрированных правах на объект недвижимости

Сведения об основных характеристиках объекта недвижимости

На основании запроса от 12.07.2024, поступившего на рассмотрение 12.07.2024, сообщаем, что согласно записям Единого государственного реестра недвижимости:

Раздел 1 Лист 1

Земельный участок			
вид объекта недвижимости			
Лист № 1 раздела 1	Всего листов раздела 1: 1	Всего разделов: 3	Всего листов выписки: 4
12.07.2024г. № КУВИ-001/2024-181950359			
Кадастровый номер:	59:37:0240101:521		

Номер кадастрового квартала:	59:37:0000000
Дата присвоения кадастрового номера:	31.03.1992
Ранее присвоенный государственный учетный номер:	данные отсутствуют
Местоположение:	Пермский край, Усольский район, с. Щекино
Площадь, м2:	1872 +/- 8.67
Кадастровая стоимость, руб:	66413.94
Кадастровые номера расположенных в пределах земельного участка объектов недвижимости:	59:37:0240101:240
Категория земель:	Земли населенных пунктов
Виды разрешенного использования:	Для ведения личного п/х-ва
Статус записи об объекте недвижимости:	Сведения об объекте недвижимости имеют статус "актуальные, ранее учтенные"
Особые отметки:	данные отсутствуют
Получатель выписки:	Лежнева Наталья Анатольевна, действующий(ая) на основании документа "" УПРАВЛЕНИЕ ИМУЩЕСТВЕННЫХ И ЗЕМЕЛЬНЫХ ОТНОШЕНИЙ АДМИНИСТРАЦИИ ГОРОДА БЕРЕЗНИКИ

полное наименование должности	 ДОКУМЕНТ ПОДПИСАН ЭЛЕКТРОННОЙ ПОДПИСЬЮ Сертификат: 00BV056B7401CB38D2B3576ACDC8425108 Владелец: ФЕДЕРАЛЬНАЯ СЛУЖБА ГОСУДАРСТВЕННОЙ РЕГИСТРАЦИИ, КАДАСТРА И КАРТОГРАФИИ Действителен: с 27.06.2023 по 19.09.2024	инициалы, фамилия



Выписка из Единого государственного реестра недвижимости об основных характеристиках и зарегистрированных правах на объект недвижимости  
Сведения о зарегистрированных правах

Земельный участок			
вид объекта недвижимости			
Лист № 1 раздела 2	Всего листов раздела 2: 2	Всего разделов: 3	Всего листов выписки: 4
12.07.2024г. № КУВИ-001/2024-181950359			
Кадастровый номер:		59:37:0240101:521	

1	Правообладатель (правообладатели):	1.1	Лапаев Сергей Петрович, 03.06.1959, с. Щекино Усольского р-на Пермской обл, Российская Федерация, СНИЛС 037-748-779 09 Паспорт гражданина Российской Федерации серия 57 07 №019344, выдан 18.07.2007, ТП УФМС России по Пермскому краю в Усольском районе 618447, край Пермский, Усольский р-н, с Щекино, ул Космонавтов, д 14, кв 1
	Сведения о возможности предоставления третьим лицам персональных данных физического лица:	1.1.1	данные отсутствуют
2	Вид, номер, дата и время государственной регистрации права:	2.1	Собственность 59:37:0240101:521-59/293/2022-1 04.10.2022 09:10:13
4	Сведения об осуществлении государственной регистрации сделки, права, ограничения права без необходимого в силу закона согласия третьего лица, органа:	4.1	данные отсутствуют
5	Ограничение прав и обременение объекта недвижимости:	не зарегистрировано	
6	Заявленные в судебном порядке права требования:	данные отсутствуют	
7	Сведения о возражении в отношении зарегистрированного права:	данные отсутствуют	
8	Сведения о возможности предоставления третьим лицам персональных данных физического лица	данные отсутствуют	
9	Сведения о наличии решения об изъятии объекта недвижимости для государственных и муниципальных нужд:	данные отсутствуют	
10	Сведения о невозможности государственной регистрации без личного участия правообладателя или его законного представителя:	данные отсутствуют	

полное наименование должности	 ДОКУМЕНТ ПОДПИСАН ЭЛЕКТРОННОЙ ПОДПИСЬЮ	инициалы, фамилия
	Сертификат: 00BV056B7401CB38D2B3576ACDC8425108 Владелец: ФЕДЕРАЛЬНАЯ СЛУЖБА ГОСУДАРСТВЕННОЙ РЕГИСТРАЦИИ, КАДАСТРА И КАРТОГРАФИИ Действителен: с 27.06.2023 по 19.09.2024	



Земельный участок			
вид объекта недвижимости			
Лист № 2 раздела 2	Всего листов раздела 2: 2	Всего разделов: 3	Всего листов выписки: 4
12.07.2024г. № КУВИ-001/2024-181950359			
Кадастровый номер:		59:37:0240101:521	
11	Правопритязания и сведения о наличии поступивших, но не рассмотренных заявлений о проведении государственной регистрации права (перехода, прекращения права), ограничения права или обременения объекта недвижимости, сделки в отношении объекта недвижимости:	отсутствуют	
12	Сведения о невозможности государственной регистрации перехода, прекращения, ограничения права на земельный участок из земель сельскохозяйственного назначения:	данные отсутствуют	

полное наименование должности	 ДОКУМЕНТ ПОДПИСАН ЭЛЕКТРОННОЙ ПОДПИСЬЮ Сертификат: 00BV056B7401CB38D2B3576ACDC8425108 Владелец: ФЕДЕРАЛЬНАЯ СЛУЖБА ГОСУДАРСТВЕННОЙ РЕГИСТРАЦИИ, КАДАСТРА И КАРТОГРАФИИ Действителен: с 27.06.2023 по 19.09.2024	инициалы, фамилия
-------------------------------	---	-------------------



Выписка из Единого государственного реестра недвижимости об основных характеристиках и зарегистрированных правах на объект недвижимости  
 Описание местоположения земельного участка

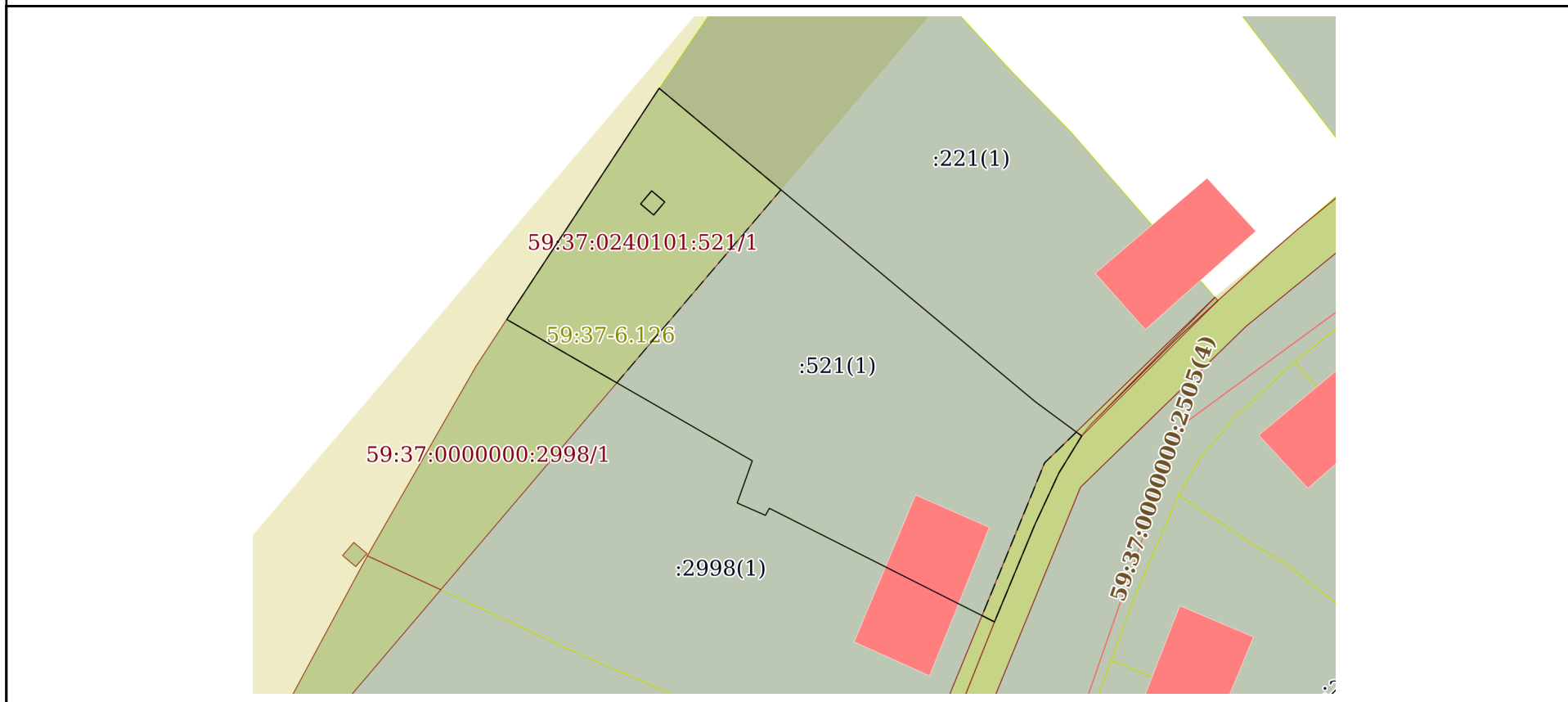
Земельный участок			
вид объекта недвижимости			

Лист № 1 раздела 3	Всего листов раздела 3: 1	Всего разделов: 3	Всего листов выписки: 4
--------------------	---------------------------	-------------------	-------------------------

12.07.2024г. № КУВИ-001/2024-181950359

Кадастровый номер: 59:37:0240101:521

План (чертеж, схема) земельного участка



Масштаб 1:700      Условные обозначения:

	 ДОКУМЕНТ ПОДПИСАН ЭЛЕКТРОННОЙ ПОДПИСЬЮ Сертификат: 00BV056B7401CB38D2B3576ACDC8425108 Владелец: ФЕДЕРАЛЬНАЯ СЛУЖБА ГОСУДАРСТВЕННОЙ РЕГИСТРАЦИИ, КАДАСТРА И КАРТОГРАФИИ Действителен: с 27.06.2023 по 19.09.2024	
полное наименование должности	инициалы, фамилия	

