

Филиал публично-правовой компании «Роскадастр» по Пермскому краю
полное наименование органа регистрации прав

Выписка из Единого государственного реестра недвижимости об объекте недвижимости

Сведения о характеристиках объекта недвижимости

На основании запроса от 28.06.2024, поступившего на рассмотрение 28.06.2024, сообщаем, что согласно записям Единого государственного реестра недвижимости:

Раздел 1 Лист 1

Земельный участок			
вид объекта недвижимости			

Лист № 1 раздела 1	Всего листов раздела 1: 3	Всего разделов: 7	Всего листов выписки: 12
--------------------	---------------------------	-------------------	--------------------------

28.06.2024г. № КУВИ-001/2024-170355142	
Кадастровый номер:	59:37:2110101:129
Номер кадастрового квартала:	59:37:2110101
Дата присвоения кадастрового номера:	11.03.2024

Ранее присвоенный государственный учетный номер:	данные отсутствуют
Местоположение:	Пермский край, город Березники г.о.
Площадь:	5910 +/- 27
Кадастровая стоимость, руб.:	128128.8
Кадастровые номера расположенных в пределах земельного участка объектов недвижимости:	данные отсутствуют
Кадастровые номера объектов недвижимости, из которых образован объект недвижимости:	данные отсутствуют
Кадастровые номера образованных объектов недвижимости:	данные отсутствуют
Категория земель:	Земли сельскохозяйственного назначения
Виды разрешенного использования:	Железнодорожный транспорт
Сведения о кадастровом инженере:	Баскакова Евгения Владимировна, СНИЛС 12257836056, договор на выполнение кадастровых работ от 01.02.2024 № 02/5, дата завершения кадастровых работ: 04.03.2024
Сведения о лесах, водных объектах и об иных природных объектах, расположенных в пределах земельного участка:	данные отсутствуют
Сведения о том, что земельный участок полностью расположен в границах зоны с особыми условиями использования территории, территории объекта культурного наследия, публичного сервитута:	данные отсутствуют
Сведения о том, что земельный участок расположен в границах особой экономической зоны, территории опережающего развития, зоны территориального развития в Российской Федерации, игровой зоны:	данные отсутствуют



ДОКУМЕНТ ПОДПИСАН
ЭЛЕКТРОННОЙ ПОДПИСЬЮ

Сертификат: 00ВВ056В7401СВ38D2В3576АСDС8425108

Владелец: ФЕДЕРАЛЬНАЯ СЛУЖБА ГОСУДАРСТВЕННОЙ
РЕГИСТРАЦИИ, КАДАСТРА И КАРТОГРАФИИ
Действителен: с 27.06.2023 по 19.09.2024

полное наименование должности

инициалы, фамилия

Земельный участок			
вид объекта недвижимости			
Лист № 2 раздела 1	Всего листов раздела 1: 3	Всего разделов: 7	Всего листов выписки: 12
28.06.2024г. № КУВИ-001/2024-170355142			
Кадастровый номер:		59:37:2110101:129	
Сведения о том, что земельный участок расположен в границах особо охраняемой природной территории, Байкальской природной территории и ее экологических зон, лесопарковом зеленом поясе, охотничьего угодья, лесничества:		данные отсутствуют	
Сведения о расположении земельного участка и (или) расположенного на нем объекта недвижимости в границах территории, в отношении которой принято решение о резервировании земель для государственных или муниципальных нужд:		данные отсутствуют	
Сведения о результатах проведения государственного земельного надзора:		данные отсутствуют	
Сведения о расположении земельного участка в границах территории, в отношении которой утвержден проект межевания территории:		данные отсутствуют	
Условный номер земельного участка:		данные отсутствуют	
Сведения о принятии акта и (или) заключении договора, предусматривающих предоставление в соответствии с земельным законодательством исполнительным органом государственной власти или органом местного самоуправления, находящегося в государственной или муниципальной собственности земельного участка для строительства наемного дома социального использования или наемного дома коммерческого использования:		данные отсутствуют	
Сведения о том, что земельный участок или земельные участки образованы на основании решения об изъятии земельного участка и (или) расположенного на нем объекта недвижимости для государственных или муниципальных нужд:		данные отсутствуют	
Сведения о том, что земельный участок образован из земель или земельного участка, государственная собственность на которые не разграничена:		Земельный участок образован из земель или земельного участка, государственная собственность на которые не разграничена. В соответствии с Федеральным законом от 25 октября 2001 г. № 137-ФЗ "О введении в действие Земельного кодекса Российской Федерации" орган МО город Березники Пермского края уполномочен на распоряжение таким земельным участком.	
Сведения о наличии земельного спора о местоположении границ земельных участков:		данные отсутствуют	
Статус записи об объекте недвижимости:		Сведения об объекте недвижимости имеют статус "актуальные"	
Особые отметки:		Сведения об ограничениях права на объект недвижимости, обременениях данного объекта, не	



ДОКУМЕНТ ПОДПИСАН
ЭЛЕКТРОННОЙ ПОДПИСЬЮ

Сертификат: 00ВВ056В7401СВ38D2В3576АСDС8425108

Владелец: ФЕДЕРАЛЬНАЯ СЛУЖБА ГОСУДАРСТВЕННОЙ
РЕГИСТРАЦИИ, КАДАСТРА И КАРТОГРАФИИ
Действителен: с 27.06.2023 по 19.09.2024

полное наименование должности

инициалы, фамилия

Земельный участок			
вид объекта недвижимости			
Лист № 3 раздела 1	Всего листов раздела 1: 3	Всего разделов: 7	Всего листов выписки: 12
28.06.2024г. № КУВИ-001/2024-170355142			
Кадастровый номер:		59:37:2110101:129	
		зарегистрированных в реестре прав, ограничений прав и обременений недвижимого имущества: вид ограничения (обременения): ограничения прав на земельный участок, предусмотренные статьей 56 Земельного кодекса Российской Федерации; срок действия: с 04.06.2024; реквизиты документа-основания: решение "об установлении объединенной санитарно-защитной зоны для объектов: «Объекты железнодорожного транспорта станции Палашерь» ООО «ЕвроХим-Усольский калийный комбинат» и «Объекта по подготовке и ремонту подвижного состава» ООО «Депо-ЕвроХим»" от 23.05.2024 № 70 выдан: Управление Федеральной службы по надзору в сфере защиты прав потребителей и благополучия человека по Пермскому краю. Земельный участок подлежит снятию с государственного кадастрового учета по истечении пяти лет со дня его государственного кадастрового учета, если на него не будут зарегистрированы права. Сведения, необходимые для заполнения раздела: 2 - Сведения о зарегистрированных правах, отсутствуют.	
Получатель выписки:		Лежнева Наталья Анатольевна, действующий(ая) на основании документа "" УПРАВЛЕНИЕ ИМУЩЕСТВЕННЫХ И ЗЕМЕЛЬНЫХ ОТНОШЕНИЙ АДМИНИСТРАЦИИ ГОРОДА БЕРЕЗНИКИ	

полное наименование должности	 ДОКУМЕНТ ПОДПИСАН ЭЛЕКТРОННОЙ ПОДПИСЬЮ	инициалы, фамилия
	Сертификат: 00ВВ056В7401СВ38D2В3576АСDС8425108 Владелец: ФЕДЕРАЛЬНАЯ СЛУЖБА ГОСУДАРСТВЕННОЙ РЕГИСТРАЦИИ, КАДАСТРА И КАРТОГРАФИИ Действителен: с 27.06.2023 по 19.09.2024	

Выписка из Единого государственного реестра недвижимости об объекте недвижимости

Описание местоположения земельного участка

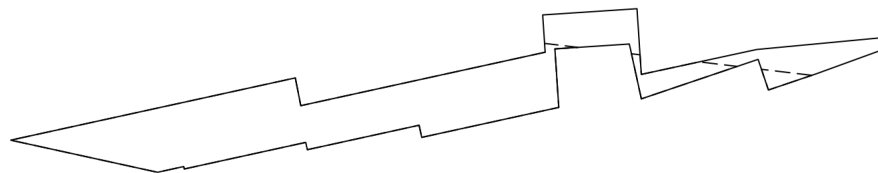
Земельный участок			
вид объекта недвижимости			

Лист № 1 раздела 3	Всего листов раздела 3: 1	Всего разделов: 7	Всего листов выписки: 12
--------------------	---------------------------	-------------------	--------------------------

28.06.2024г. № КУВИ-001/2024-170355142


Кадастровый номер: 59:37:2110101:129

План (чертеж, схема) земельного участка



Масштаб 1:3000 Условные обозначения:

полное наименование должности	инициалы, фамилия
-------------------------------	-------------------



ДОКУМЕНТ ПОДПИСАН
ЭЛЕКТРОННОЙ ПОДПИСЬЮ

Сертификат: 00ВВ056В7401СВ38D2В3576АСDС8425108
Владелец: ФЕДЕРАЛЬНАЯ СЛУЖБА ГОСУДАРСТВЕННОЙ
РЕГИСТРАЦИИ, КАДАСТРА И КАРТОГРАФИИ
Действителен: с 27.06.2023 по 19.09.2024

Выписка из Единого государственного реестра недвижимости об объекте недвижимости

Описание местоположения земельного участка

Земельный участок			
вид объекта недвижимости			
Лист № 1 раздела 3.1	Всего листов раздела 3.1: 2	Всего разделов: 7	Всего листов выписки: 12
28.06.2024г. № КУВИ-001/2024-170355142			
Кадастровый номер:		59:37:2110101:129	

Описание местоположения границ земельного участка							
№ п/п	Номер точки		Дирекционный угол	Горизонтальное проложение, м	Описание закрепления на местности	Кадастровые номера смежных участков	Сведения об адресах правообладателей смежных земельных участков
	начальная	конечная					
1	2	3	4	5	6	7	8
1	1.1.1	1.1.2	347°47.0`	0.99	данные отсутствуют	59:37:0000000:2667(1)	данные отсутствуют
2	1.1.2	1.1.3	347°35.7`	4	данные отсутствуют	59:37:0000000:2668(1)	данные отсутствуют
3	1.1.3	1.1.4	257°38.6`	34.49	данные отсутствуют	59:37:0000000:2668(1)	данные отсутствуют
4	1.1.4	1.1.5	257°42.2`	11.5	данные отсутствуют	59:37:0000000:2657(30)	данные отсутствуют
5	1.1.5	1.1.6	347°29.5`	3	данные отсутствуют	59:37:0000000:2657(30)	данные отсутствуют
6	1.1.6	1.1.7	257°39.2`	50	данные отсутствуют	59:37:0000000:2657(30)	данные отсутствуют
7	1.1.7	1.1.8	347°54.3`	1	данные отсутствуют	59:37:0000000:2657(30)	данные отсутствуют
8	1.1.8	1.1.9	257°38.3`	10.79	данные отсутствуют	59:37:0000000:2657(30)	данные отсутствуют
9	1.1.9	1.1.10	282°20.5`	60.45	данные отсутствуют	59:37:2020101:436(1)	данные отсутствуют
10	1.1.10	1.1.11	77°39.5`	117.16	данные отсутствуют	данные отсутствуют	данные отсутствуют
11	1.1.11	1.1.12	168°51.5`	11.38	данные отсутствуют	данные отсутствуют	данные отсутствуют
12	1.1.12	1.1.13	77°39.5`	100.58	данные отсутствуют	данные отсутствуют	данные отсутствуют
13	1.1.13	1.1.14	356°13.4`	15.03	данные отсутствуют	данные отсутствуют	данные отсутствуют
14	1.1.14	1.1.15	86°13.7`	38	данные отсутствуют	данные отсутствуют	данные отсутствуют
15	1.1.15	1.1.16	176°13.9`	26.48	данные отсутствуют	данные отсутствуют	данные отсутствуют
16	1.1.16	1.1.17	77°48.8`	47.42	данные отсутствуют	данные отсутствуют	данные отсутствуют
17	1.1.17	1.1.18	84°37.1`	53.64	данные отсутствуют	данные отсутствуют	данные отсутствуют
18	1.1.18	1.1.19	174°41.3`	4	данные отсутствуют	данные отсутствуют	данные отсутствуют
19	1.1.19	1.1.20	250°1.3`	31.7	данные отсутствуют	59:37:2110101:119(1)	данные отсутствуют
20	1.1.20	1.1.21	251°18.9`	20.29	данные отсутствуют	59:37:0000000:2667(1)	данные отсутствуют
21	1.1.21	1.1.22	341°22.2`	3.73	данные отсутствуют	59:37:0000000:2667(1)	данные отсутствуют
22	1.1.22	1.1.23	341°23.6`	5.27	данные отсутствуют	59:37:0000000:2667(1)	данные отсутствуют



ДОКУМЕНТ ПОДПИСАН
ЭЛЕКТРОННОЙ ПОДПИСЬЮ

Сертификат: 00BV056B7401CB38D2B3576ACDC8425108

Владелец: ФЕДЕРАЛЬНАЯ СЛУЖБА ГОСУДАРСТВЕННОЙ

РЕГИСТРАЦИИ, КАДАСТРА И КАРТОГРАФИИ

Действителен: с 27.06.2023 по 19.09.2024

полное наименование должности

инициалы, фамилия

Земельный участок

вид объекта недвижимости

Лист № 2 раздела 3.1

Всего листов раздела 3.1: 2

Всего разделов: 7

Всего листов выписки: 12

28.06.2024г. № КУВИ-001/2024-170355142

Кадастровый номер:

59:37:2110101:129

1	2	3	4	5	6	7	8
23	1.1.23	1.1.24	341°23.0`	4.01	данные отсутствуют	59:37:0000000:2668(3)	данные отсутствуют
24	1.1.24	1.1.25	251°18.1`	49.57	данные отсутствуют	59:37:0000000:2668(3)	данные отсутствуют
25	1.1.25	1.1.26	347°39.0`	22.58	данные отсутствуют	59:37:0000000:2667(1)	данные отсутствуют
26	1.1.26	1.1.27	266°15.2`	29.99	данные отсутствуют	59:37:0000000:2667(1)	данные отсутствуют
27	1.1.27	1.1.28	176°14.0`	23.59	данные отсутствуют	59:37:0000000:2667(1)	данные отсутствуют
28	1.1.28	1.1.1	257°39.7`	56.39	данные отсутствуют	59:37:0000000:2667(1), 59:37:0000000:2668(2)	данные отсутствуют



ДОКУМЕНТ ПОДПИСАН
ЭЛЕКТРОННОЙ ПОДПИСЬЮ

Сертификат: 00ВВ056В7401СВ38D2В3576АСDC8425108

Владелец: ФЕДЕРАЛЬНАЯ СЛУЖБА ГОСУДАРСТВЕННОЙ
РЕГИСТРАЦИИ, КАДАСТРА И КАРТОГРАФИИ
Действителен: с 27.06.2023 по 19.09.2024

полное наименование должности

инициалы, фамилия

Выписка из Единого государственного реестра недвижимости об объекте недвижимости

Описание местоположения земельного участка

Земельный участок			
вид объекта недвижимости			
Лист № 1 раздела 3.2	Всего листов раздела 3.2: 2	Всего разделов: 7	Всего листов выписки: 12
28.06.2024г. № КУВИ-001/2024-170355142			
Кадастровый номер:		59:37:2110101:129	

Сведения о характерных точках границы земельного участка				
Система координат МСК-59, зона 2 (59)				
Номер точки	Координаты, м		Описание закрепления на местности	Средняя квадратичная погрешность определения координат характерных точек границ земельного участка, м
	X	Y		
1	2	3	4	5
1	651211.31	2267554.04	-	0.1
2	651212.28	2267553.83	-	0.1
3	651216.19	2267552.97	-	0.1
4	651208.81	2267519.28	-	0.1
5	651206.36	2267508.04	-	0.1
6	651209.29	2267507.39	-	0.1
7	651198.6	2267458.55	-	0.1
8	651199.58	2267458.34	-	0.1
9	651197.27	2267447.8	-	0.1
10	651210.19	2267388.75	-	0.1
11	651235.23	2267503.2	-	0.1
12	651224.06	2267505.4	-	0.1
13	651245.56	2267603.66	-	0.1
14	651260.56	2267602.67	-	0.1
15	651263.06	2267640.59	-	0.1
16	651236.64	2267642.33	-	0.1
17	651246.65	2267688.68	-	0.1
18	651251.68	2267742.08	-	0.1
19	651247.7	2267742.45	-	0.1
20	651236.87	2267712.66	-	0.1
21	651230.37	2267693.44	-	0.1
22	651233.9	2267692.25	-	0.1



ДОКУМЕНТ ПОДПИСАН
ЭЛЕКТРОННОЙ ПОДПИСЬЮ

Сертификат: 00BV056B7401CB38D2B3576ACDC8425108

Владелец: ФЕДЕРАЛЬНАЯ СЛУЖБА ГОСУДАРСТВЕННОЙ
РЕГИСТРАЦИИ, КАДАСТРА И КАРТОГРАФИИ
Действителен: с 27.06.2023 по 19.09.2024

полное наименование должности

инициалы, фамилия

Земельный участок

вид объекта недвижимости

Лист № 2 раздела 3.2

Всего листов раздела 3.2: 2

Всего разделов: 7

Всего листов выписки: 12

28.06.2024г. № КУВИ-001/2024-170355142

Кадастровый номер:

59:37:2110101:129

1	2	3	4	5
23	651238.89	2267690.57	-	0.1
24	651242.69	2267689.29	-	0.1
25	651226.8	2267642.34	-	0.1
26	651248.86	2267637.51	-	0.1
27	651246.9	2267607.58	-	0.1
28	651223.36	2267609.13	-	0.1
1	651211.31	2267554.04	-	0.1



ДОКУМЕНТ ПОДПИСАН
ЭЛЕКТРОННОЙ ПОДПИСЬЮ

Сертификат: 00ВВ056В7401СВ38D2В3576АСDC8425108

Владелец: ФЕДЕРАЛЬНАЯ СЛУЖБА ГОСУДАРСТВЕННОЙ

РЕГИСТРАЦИИ, КАДАСТРА И КАРТОГРАФИИ

Действителен: с 27.06.2023 по 19.09.2024

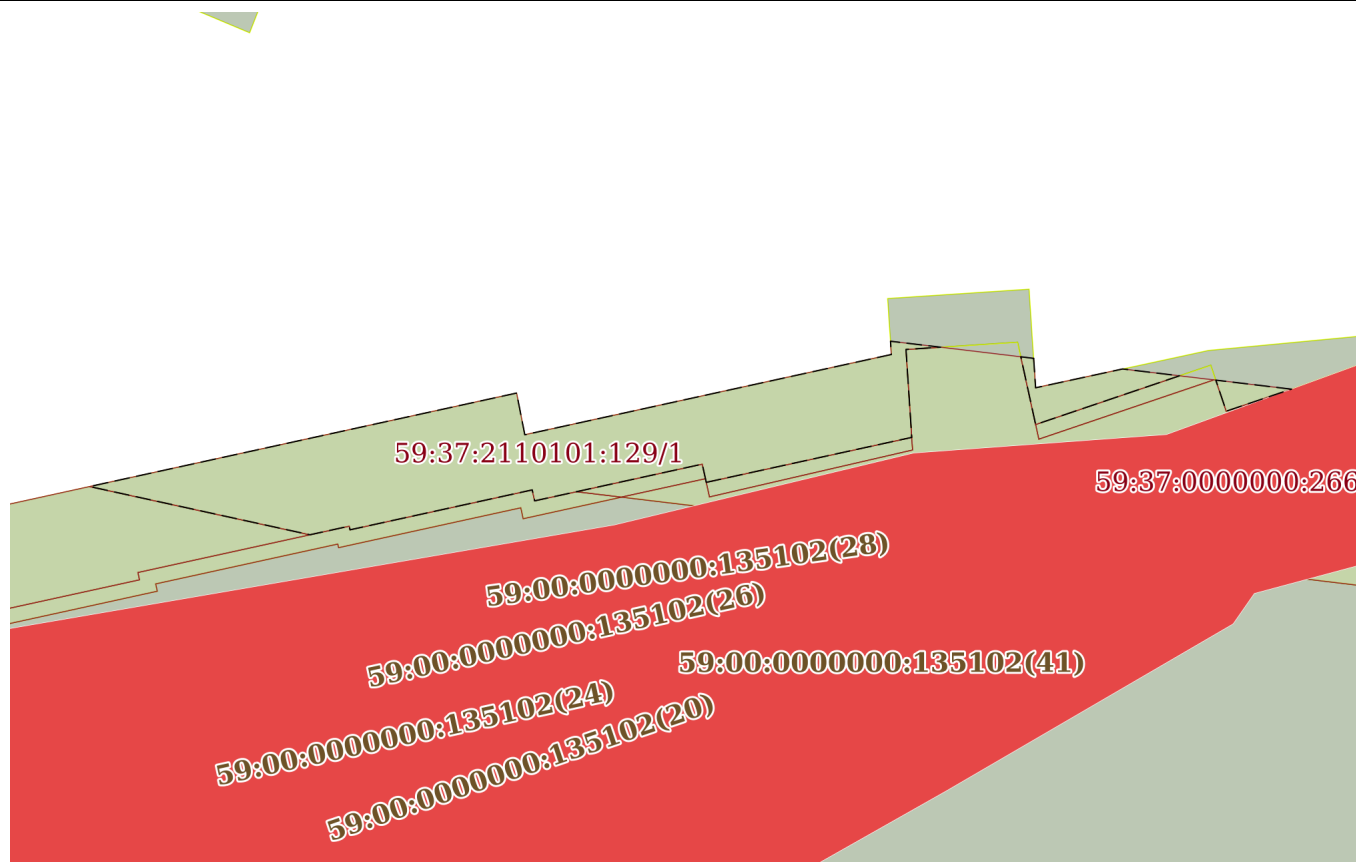
полное наименование должности

инициалы, фамилия

Выписка из Единого государственного реестра недвижимости об объекте недвижимости
Сведения о частях земельного участка

Земельный участок			
вид объекта недвижимости			
Лист № 1 раздела 4	Всего листов раздела 4: 1	Всего разделов: 7	Всего листов выписки: 12
28.06.2024г. № КУВИ-001/2024-170355142			
Кадастровый номер:		59:37:2110101:129	

План (чертеж, схема) части земельного участка | Учетный номер части: 59:37:2110101:129/1



Масштаб 1:2000 | Условные обозначения:

полное наименование должности	 ДОКУМЕНТ ПОДПИСАН ЭЛЕКТРОННОЙ ПОДПИСЬЮ	инициалы, фамилия
	Сертификат: 00ВВ056В7401СВ38D2В3576АСDC8425108 Владелец: ФЕДЕРАЛЬНАЯ СЛУЖБА ГОСУДАРСТВЕННОЙ РЕГИСТРАЦИИ, КАДАСТРА И КАРТОГРАФИИ Действителен: с 27.06.2023 по 19.09.2024	

Выписка из Единого государственного реестра недвижимости об объекте недвижимости

Сведения о частях земельного участка

Земельный участок			
вид объекта недвижимости			
Лист № 1 раздела 4.1	Всего листов раздела 4.1: 1	Всего разделов: 7	Всего листов выписки: 12
28.06.2024г. № КУВИ-001/2024-170355142			
Кадастровый номер:		59:37:2110101:129	

Учетный номер части	Площадь, м2	Содержание ограничения в использовании или ограничения права на объект недвижимости или обременения объекта недвижимости
1	2	3
59:37:2110101:129/1	4825	<p>вид ограничения (обременения): ограничения прав на земельный участок, предусмотренные статьей 56 Земельного кодекса Российской Федерации; Срок действия: не установлен; реквизиты документа-основания: решение "об установлении объединенной санитарно-защитной зоны для объектов: «Объекты железнодорожного транспорта станции Палашеры» ООО «ЕвроХим-Усольский калийный комбинат» и «Объекта по подготовке и ремонту подвижного состава» ООО «Депо-ЕвроХим»" от 23.05.2024 № 70 выдан: Управление Федеральной службы по надзору в сфере защиты прав потребителей и благополучия человека по Пермскому краю; Содержание ограничения (обременения): Ограничения использования земельных участков, расположенных в границах объединенной санитарно-защитной зоны для объектов: «Объекты железнодорожного транспорта станции Палашеры» ООО «ЕвроХим-Усольский калийный комбинат» и «Объекта по подготовке и ремонту подвижного состава» ООО «Депо-ЕвроХим, согласно которым не допускается использования земельных участков в целях: а) размещения жилой застройки, объектов образовательного и медицинского назначения, спортивных сооружений открытого типа, организаций отдыха детей и их оздоровления, зон рекреационного назначения и для ведения садоводства; б) размещения объектов для производства и хранения лекарственных средств, объектов пищевых отраслей промышленности, оптовых складов продовольственного сырья и пищевой продукции, комплексов водопроводных сооружений для подготовки и хранения питьевой воды, использования земельных участков в целях производства, хранения и переработки сельскохозяйственной продукции, предназначенной для дальнейшего использования в качестве пищевой продукции. Зона с особыми условиями использования территории устанавливается бессрочно.; Реестровый номер границы: 59:37-6.1319; Вид объекта реестра границ: Зона с особыми условиями использования территории; Вид зоны по документу: Санитарно-защитная зона для объектов: «Объекты железнодорожного транспорта станции Палашеры» ООО «ЕвроХим-Усольский калийный комбинат» и «Объекта по подготовке и ремонту подвижного состава» ООО «Депо-ЕвроХим.; Тип зоны: Санитарно-защитная зона</p>

 ДОКУМЕНТ ПОДПИСАН ЭЛЕКТРОННОЙ ПОДПИСЬЮ	Сертификат: 00BV056B7401CB38D2B3576ACDC8425108 Владелец: ФЕДЕРАЛЬНАЯ СЛУЖБА ГОСУДАРСТВЕННОЙ РЕГИСТРАЦИИ, КАДАСТРА И КАРТОГРАФИИ Действителен: с 27.06.2023 по 19.09.2024	инициалы, фамилия
полное наименование должности		

Выписка из Единого государственного реестра недвижимости об объекте недвижимости
Сведения о частях земельного участка

Земельный участок			
вид объекта недвижимости			

Лист № 1 раздела 4.2	Всего листов раздела 4.2: 2	Всего разделов: 7	Всего листов выписки: 12
----------------------	-----------------------------	-------------------	--------------------------

28.06.2024г. № КУВИ-001/2024-170355142

Кадастровый номер: 59:37:2110101:129

Сведения о характерных точках границы части (частей) земельного участка				
Учетный номер части: 59:37:2110101:129/1				
Система координат				

Номер точки	Координаты, м		Описание закрепления на местности	Средняя квадратичная погрешность определения координат характерных точек границ земельного участка, м
	X	Y		
1	2	3	4	5
1	651211.31	2267554.04	-	-
2	651212.28	2267553.83	-	-
3	651216.19	2267552.97	-	-
4	651208.81	2267519.28	-	-
5	651206.36	2267508.04	-	-
6	651209.29	2267507.39	-	-
7	651198.6	2267458.55	-	-
8	651199.58	2267458.34	-	-
9	651197.27	2267447.8	-	-
10	651210.19	2267388.75	-	-
11	651235.23	2267503.2	-	-
12	651224.06	2267505.4	-	-
13	651245.56	2267603.66	-	-
14	651249.11	2267603.43	-	-
15	651247.51	2267616.86	-	-
16	651246.9	2267607.58	-	-
17	651223.36	2267609.13	-	-
18	651211.31	2267554.04	-	-
1	651236.27	2267710.88	-	-
2	651230.37	2267693.44	-	-
3	651233.9	2267692.25	-	-

полное наименование должности	 <p>ДОКУМЕНТ ПОДПИСАН ЭЛЕКТРОННОЙ ПОДПИСЬЮ</p> <p>Сертификат: 00BV056B7401CB38D2B3576ACDC8425108 Владелец: ФЕДЕРАЛЬНАЯ СЛУЖБА ГОСУДАРСТВЕННОЙ РЕГИСТРАЦИИ, КАДАСТРА И КАРТОГРАФИИ Действителен: с 27.06.2023 по 19.09.2024</p>	инициалы, фамилия
-------------------------------	---	-------------------

Земельный участок

вид объекта недвижимости

Лист № 2 раздела 4.2

Всего листов раздела 4.2: 2

Всего разделов: 7

Всего листов выписки: 12

28.06.2024г. № КУВИ-001/2024-170355142

Кадастровый номер:

59:37:2110101:129

1	2	3	4	5
4	651238.69	2267690.64	-	-
5	651236.27	2267710.88	-	-
1	651244.52	2267641.81	-	-
2	651236.64	2267642.33	-	-
3	651241.68	2267665.64	-	-
4	651239.85	2267680.9	-	-
5	651226.8	2267642.34	-	-
6	651244.94	2267638.37	-	-
7	651244.52	2267641.81	-	-



ДОКУМЕНТ ПОДПИСАН
ЭЛЕКТРОННОЙ ПОДПИСЬЮ

Сертификат: 00ВВ056В7401СВ38D2В3576АСDС8425108

Владелец: ФЕДЕРАЛЬНАЯ СЛУЖБА ГОСУДАРСТВЕННОЙ

РЕГИСТРАЦИИ, КАДАСТРА И КАРТОГРАФИИ

Действителен: с 27.06.2023 по 19.09.2024

полное наименование должности

инициалы, фамилия